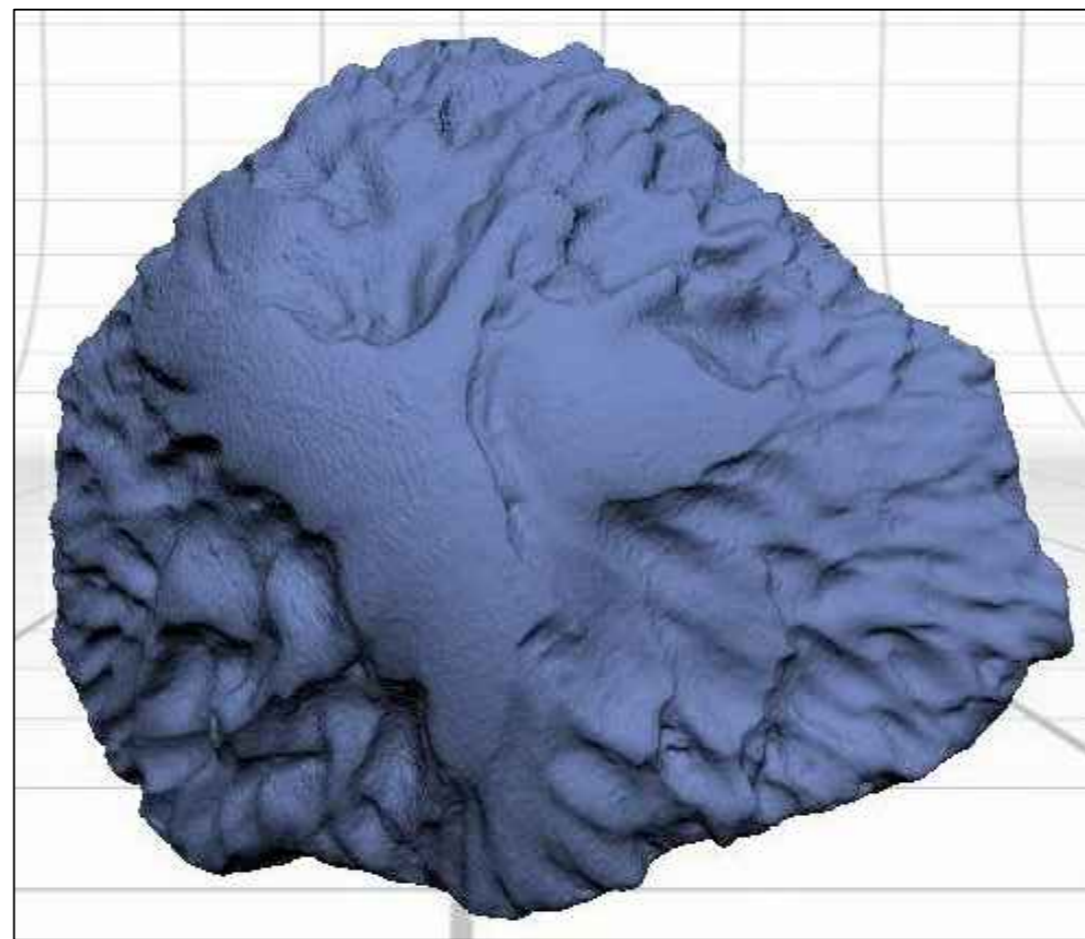
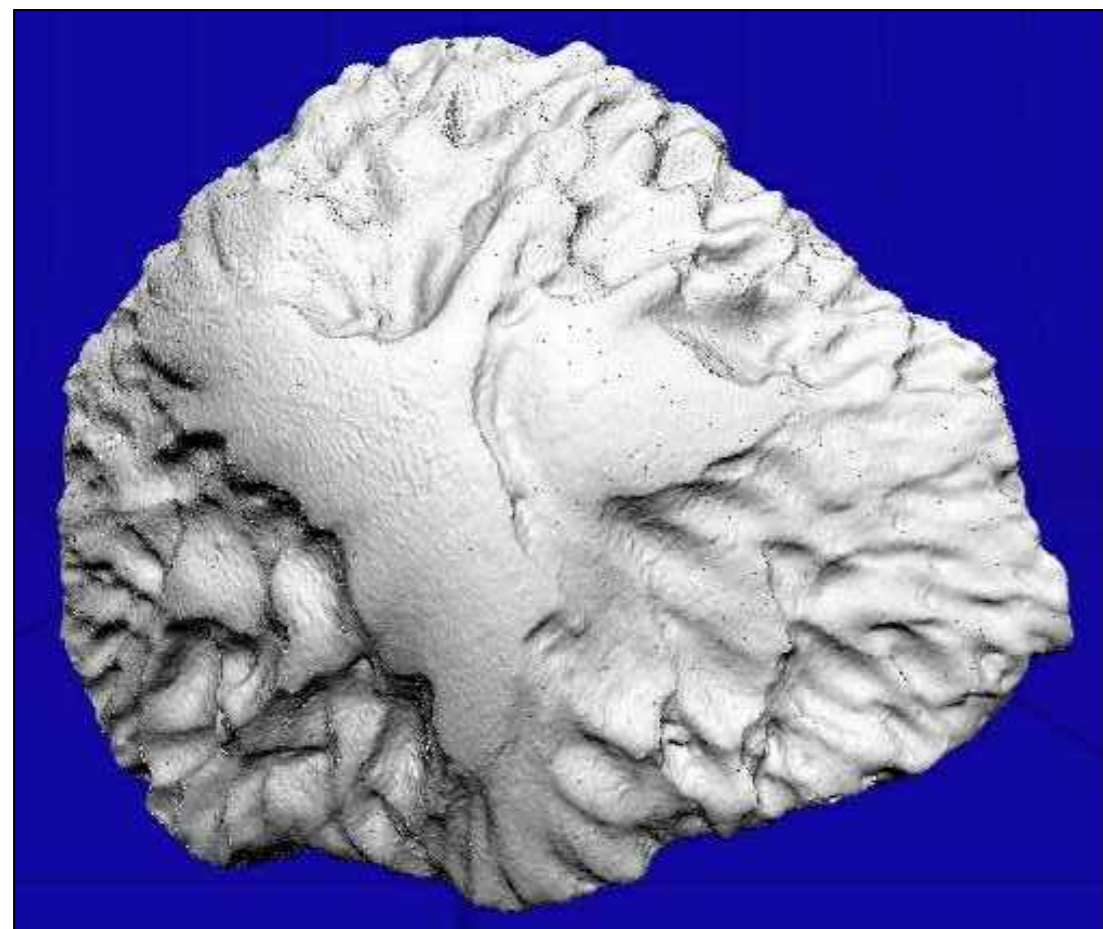




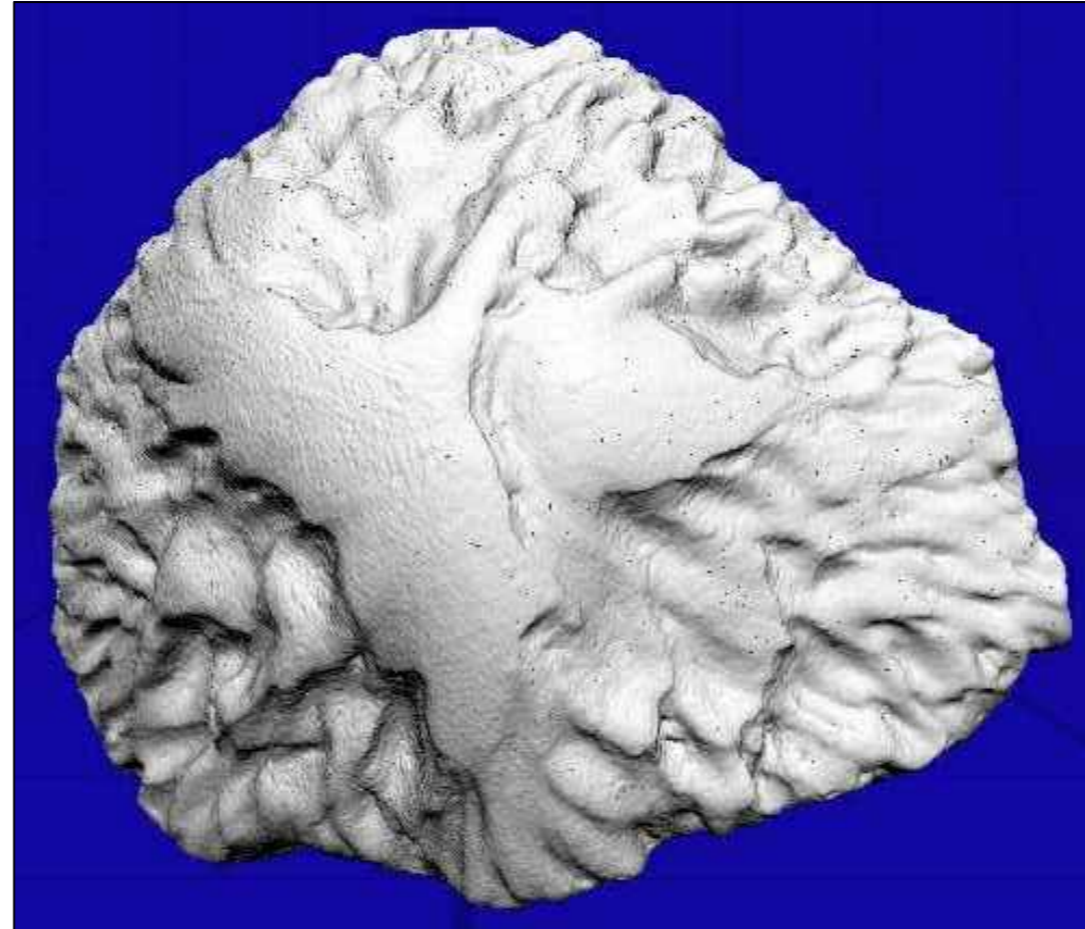
Resultado: Modo Color



Resultado: Modo Superficie




Resultado: Modo Malla



Resultado: Modo Puntos



UNIVERSIDAD POLITÉCNICA
DE MADRID
E. T. S. de Ingenieros en
Topografía, Geodesia y Cartografía



PROYECTO FIN DE CARRERA
Modelización 3D del meteorito condrito
Middlesbrough

PLANO
Resultados de la modelización tridimensional del
meteorito con el programa ScanStudio HD de
NEXTENGINE

Alumno: Ernesto Moreno Castillo
Tutores: Dra. Mercedes Farjas Abadía
Dr. Francisco Javier García Lazaro
Cotutor: Dr. Jesús Martínez-Frías