

2020

EVOLUCIÓN URBANA

CUADRANTE I

Segovia entre 1984-2020



N

ESCALA 1/3.000



A

B

C

D

E

F

G

1

2

3

4

5

CUADRANTE II

EVOLUCIÓN URBANA

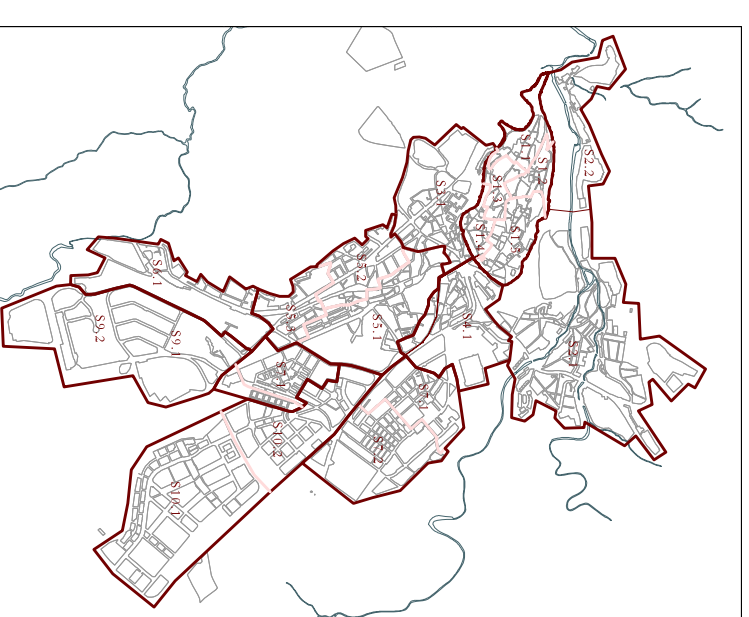


USO RELIGIOSO		USO RESIDENCIAL		USO INSTITUCIONAL	
ig:01	<u>Iglesias y catedrales (secular)</u> Igl ^a . de San Andrés	rs:04	Casas fuertes y palacios Casa Museo Antonio Machado	c-adm:03	Civil administrativo Arco de la Fuencisla/ de San Lázaro
ig:06	Igl ^a . de San Blas	rs:06	Casa Argila	c-san:05	<u>Civil sanitario</u> Hospital Beate Maria
ig:10	Catedral de Santa Maria (primitiva)	rs:21	Casa del Deán	c-san:12	Hosp. de Convalescentes/ N ^o Sra de la Soledad/ Inclusa Vieja
ig:15	Palacio Episcopal (primitivo)	rs:38	Casa de Francisco Gutierrez de Cuellar	c-san:14	Hospital de los Descamparados
ig:17	Igl ^a . de San Esteban	rs:48	Casa de los Linajes/Falconi	c-san:22	Hospital de San Lázaro/Lazarero (1 ^o construcción)
ig:20	Igl ^a . de San Gil	rs:50	Casa del Regidor Lopez Losa / del Marquesado de Lozoya	c-san:23	Hospital de San Lázaro/Lazarero (2 ^o construcción)
ig:28	Igl ^a . de San Marcos	rs:56	Casa del Paralar	c-san:29	Hosp. de S. Antonio de los Peregrinos / S. Antonio de Padua
ig:38	Igl ^a . de San Pedro de los Picos	rs:63	Casa de Puñonostro		
ig:42	Igl ^a . de Santiago	rs:70	Casa de los Rueda		
ig:46	Igl ^a . de la Vera Cruz	rs:76	Casa de los Rueda		
	<u>Eremitas</u>	rs:90	Casa Museo del pintor Joaquin Vaquero Palacios	c-seg:07	<u>Civil seguridad</u>
em:12	Eremita de N ^o Sra. de la Fuencisla (primitiva)	rs:92	Casa de los Vera Villarreal o de Coia	c-seg:09	Cárcel de la Corona
em:13	Santuario de Nuestra Señora de la Fuencisla	rs:93	Casa de Vidacheba-Solis		Guardia Civil (Casa de la Química)
em:14	Capilla del Santo Fundador/ de San Juan de la Cruz superior		<u>Corrales</u>		<u>Civil cultural</u>
em:18	Eremita de San Lázaro	rs-co:03	Corral del Batico	c-cult:06	Casa Museo de Antonio Machado
em:21	Eremita de San Miguel (junto a la Veracruz)	rs-co:07	Corral del Colodrillo o de Andrés Chico	c-cult:08	Museo Real Casa de Moneda de Segovia
em:23	Eremita de Santa María de El Parral	rs-co:18	Corral de Mestre Lorenzo/Maestre Lorenzo		
em:27	Eremita de Santa María de Prunilla	rs-co:23	Corral de la Moneda/ Corralillo de San Sebastián	c-def:01	<u>Civil defensa/militar</u>
em:29	Capilla de la Salud	rs-co:24	Corral de Mosen Juan	c-def:02	Aleazar
em:31	Capilla de Santa Teresa	rs-po:30	<u>Residencia popular</u>	c-def:07	Vera del Aleazar
	<u>Sinagoga</u>	rs-po:31	Inmueble en calle Velarde 12	c-def:08	Muralla
si:01	Sinagoga de Burgos		Inmueble en calle Velarde 26	c-def:18	Casa de la Quinica
si:06	Sinagoga Vieja			c-def:28	Portillo del Piojo
	<u>Conventos y monasterios (regular)</u>			c-def:29	Postigo del Parque del Aleazar
em:12	Conv. de las Carmelitas Descalzas de San José			c-def:30	Postigo del Obispo
em:13	Conv. del Carmen Calzado				
em:24	Conv. de las Carmelitas Descalzas de San Juan de la Cruz				
em:31	Conv. de San Juan de Dios/ Descamparados				
em:41	Conv. de Nuestra Señora de la Merced				
em:43	Monasterio de Santa María del Parral				
em:45	Conv. de las Misioneras del Santísimo Sacramento y de María Inmaculada y su Residencia Universitaria "Emilia Riquelme"				
em:47	Conv. de Sancti Spiritus (hospital)				
em:48	Conv. Siervas de María				
em:49	Nuestra Señora de Rocamador (1 ^o ubicación)				

SISTEMA DE ASENTAMIENTO

S1.1	Sector 1. Recinto amurallado	ip:15	Puentes e infraestructuras hidráulicas
S1.2	Alcázar-Catedral-Canonjías	ip:21	Puente del Piojo
S1.3	San Andrés	ip:22	Puente de la Casa de la Moneda
S1.4	San Esteban	ip:23	Puente de San Marcos /Castellana
S1.5	San Miguel	ip:24	Puente de San Marcos (pasarela)
	San Martín	ip:25	Puente de la Fuencisla
	Santísima Trinidad	ip:29	Puente de San Lázaro
			Tanque de Tormentas
S2.1	Sector 2. Arrabal de San Lorenzo-Puente Castellana		<u>Industria</u>
S2.2	San Lorenzo	inf:01	Casa de la Moneda
S3.1	Sector 3. Arrabal de San Millán		
	San Millán		
S4.1	Sector 4. Arrabal de San Justo-El Salvador		
	El Salvador-San Justo		
S5.1	Sector 5. Arrabal del Mercado		
S5.2	Santa Eulalia		
S5.3	Santo Tomás		
	Crsto del Mercado		

INFRAESTRUCTURA



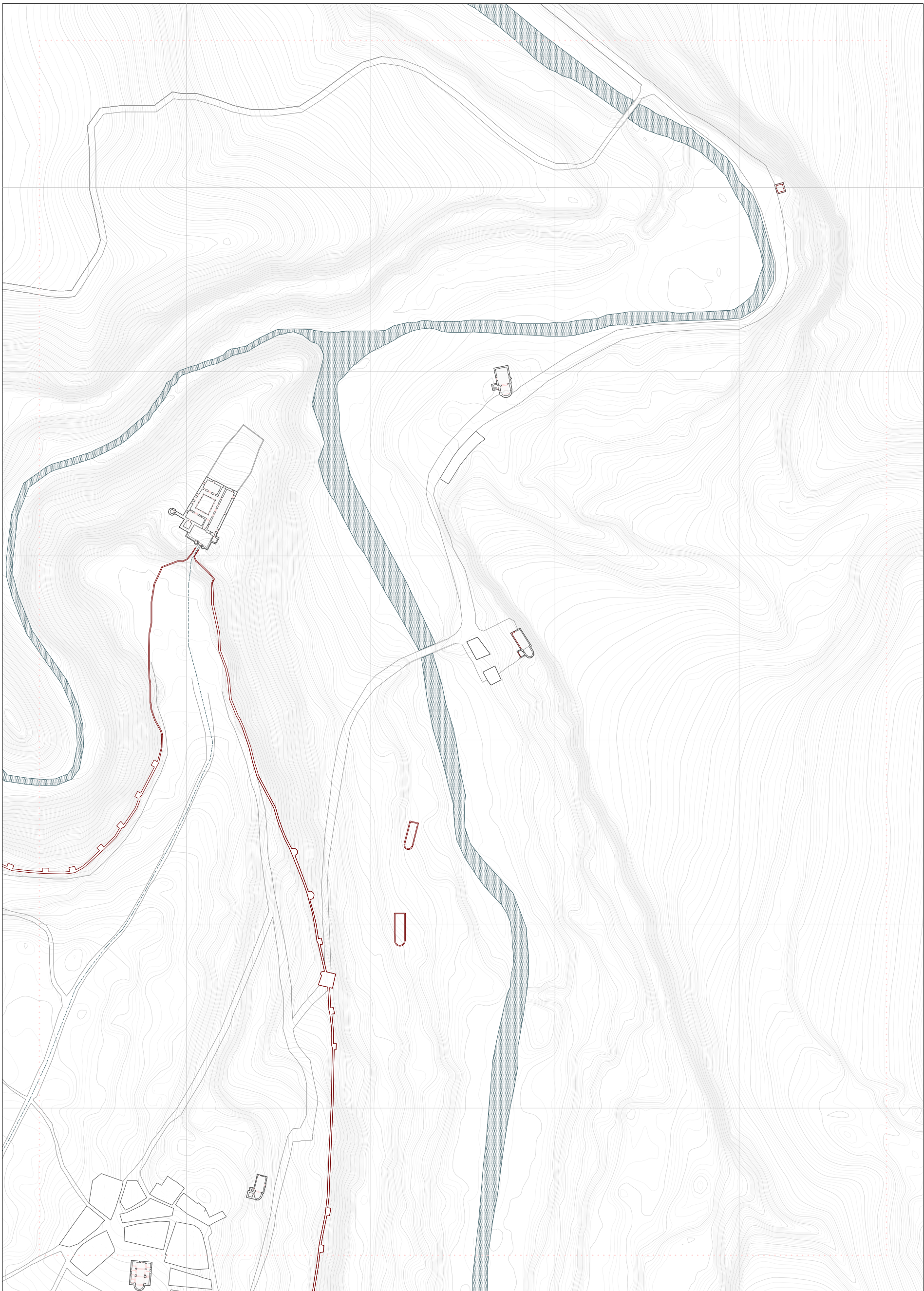
PLANO DE LOCALIZACIÓN

LEYENDA

- código Edificio existente o en funcionamiento
- código Edificio o función desaparecido

A B C D E F G

5 4 3 2 1



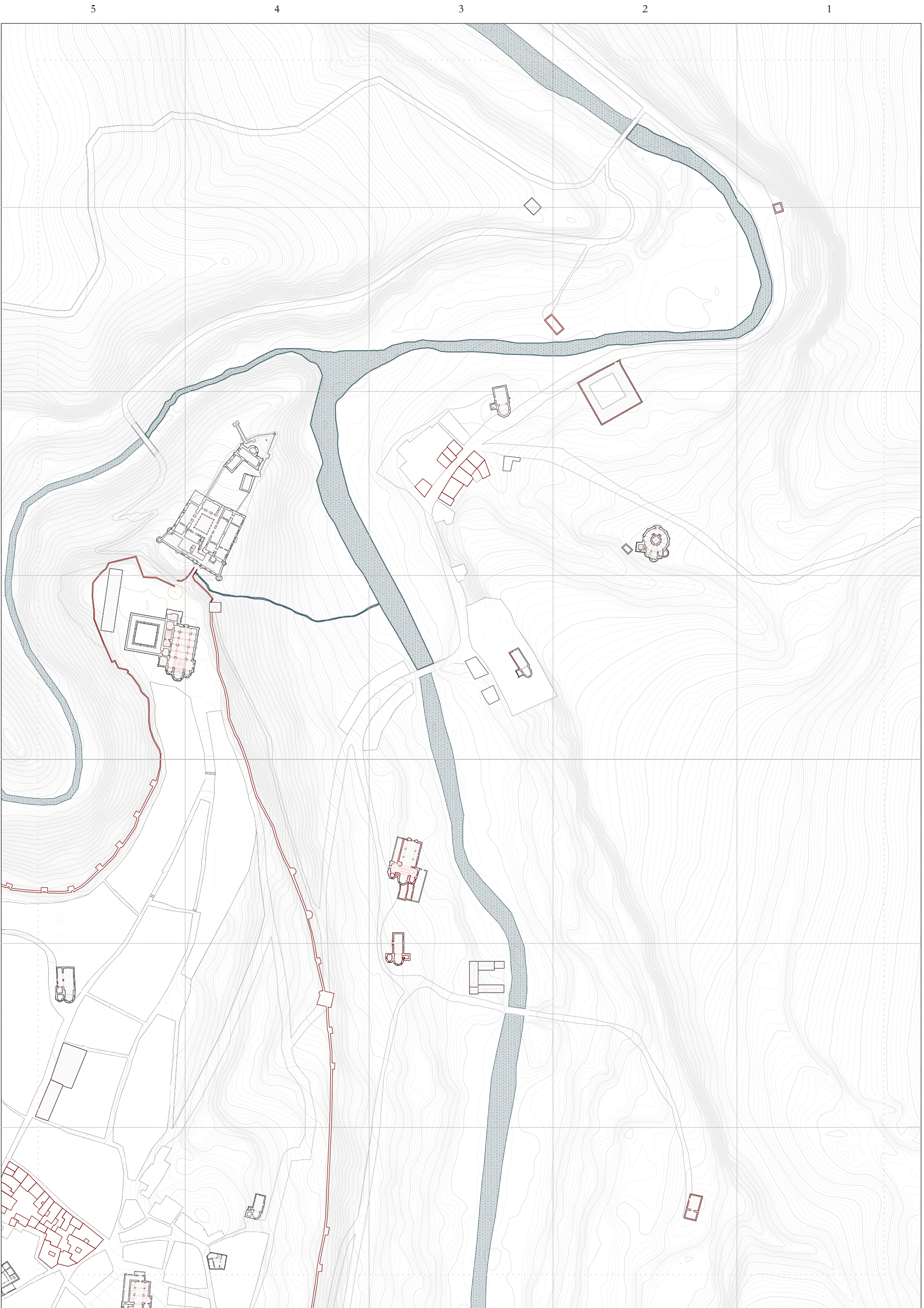
CUADRANTE II

Segovia en el año de la Repoblación Oficial (1088)

ESCALA 1/3.000

EVOLUCIÓN URBANA

1088



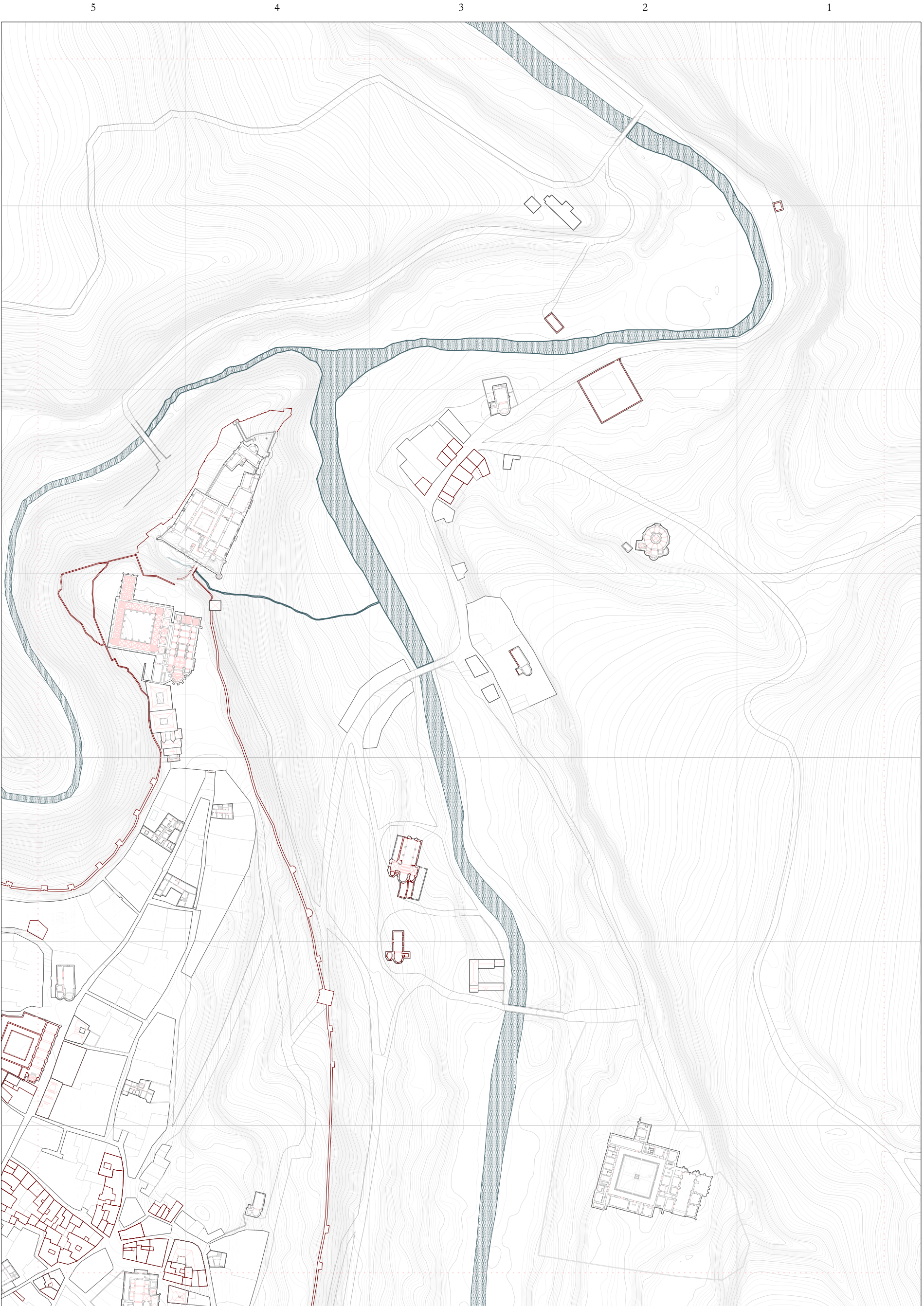
CUADRANTE II

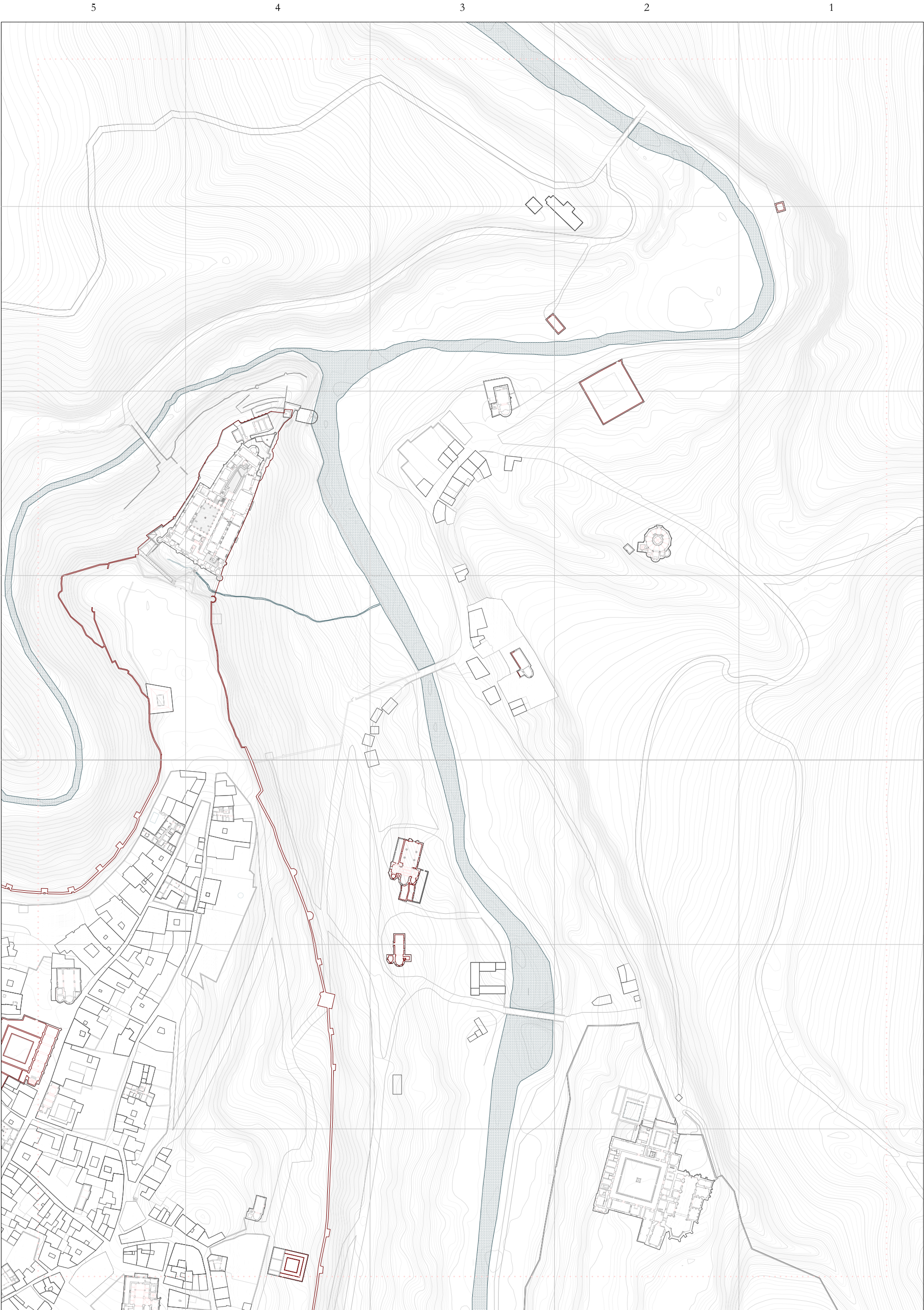
Segovia en Plena Edad Media (ss. XII-XIV)

ESCALA 1/3.000

EVOLUCIÓN URBANA

1350





1600

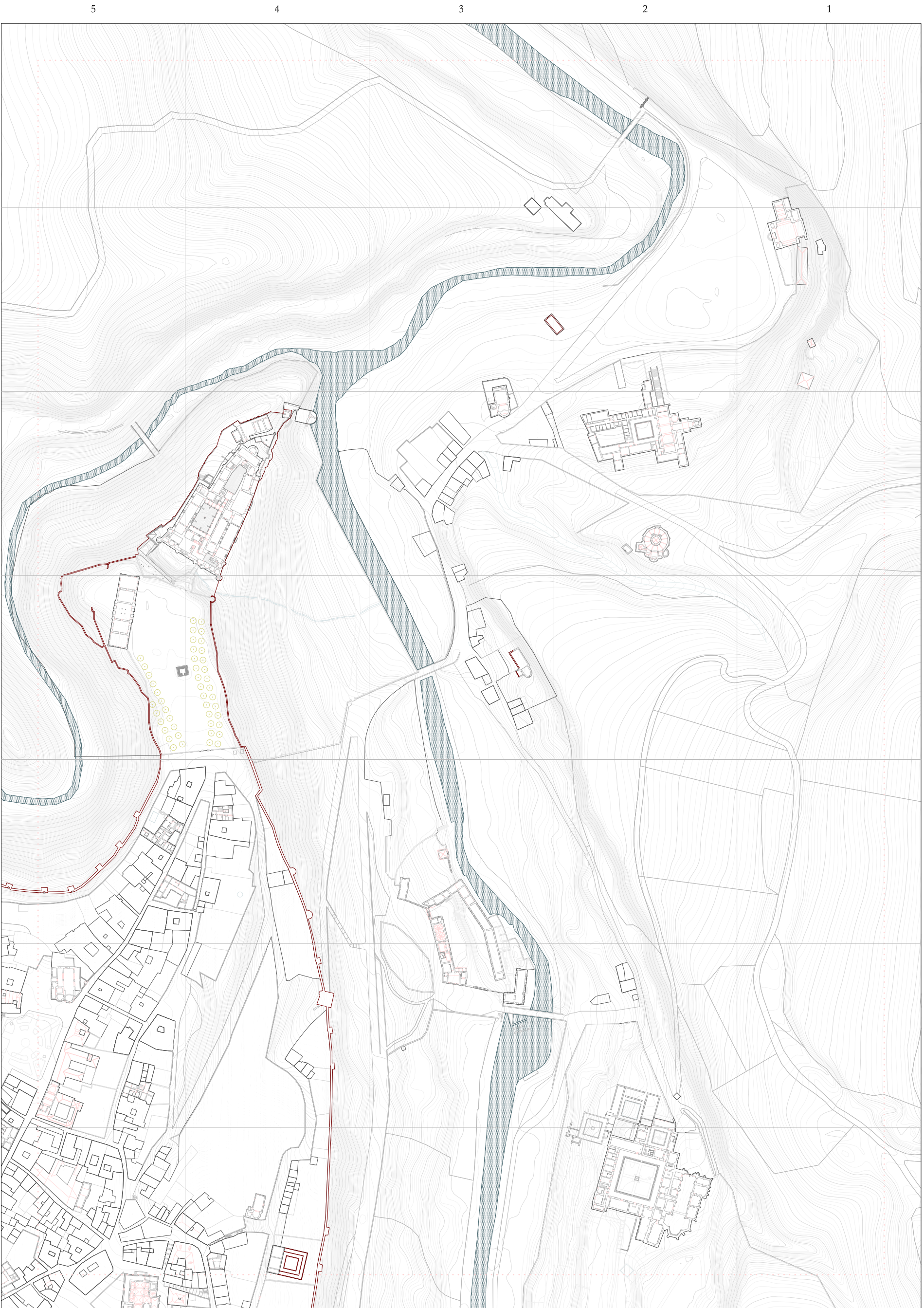
EVOLUCIÓN URBANA

CUADRANTE II

Segovia en la Edad Moderna (s. XVI)



ESCALA 1/13.000



1850

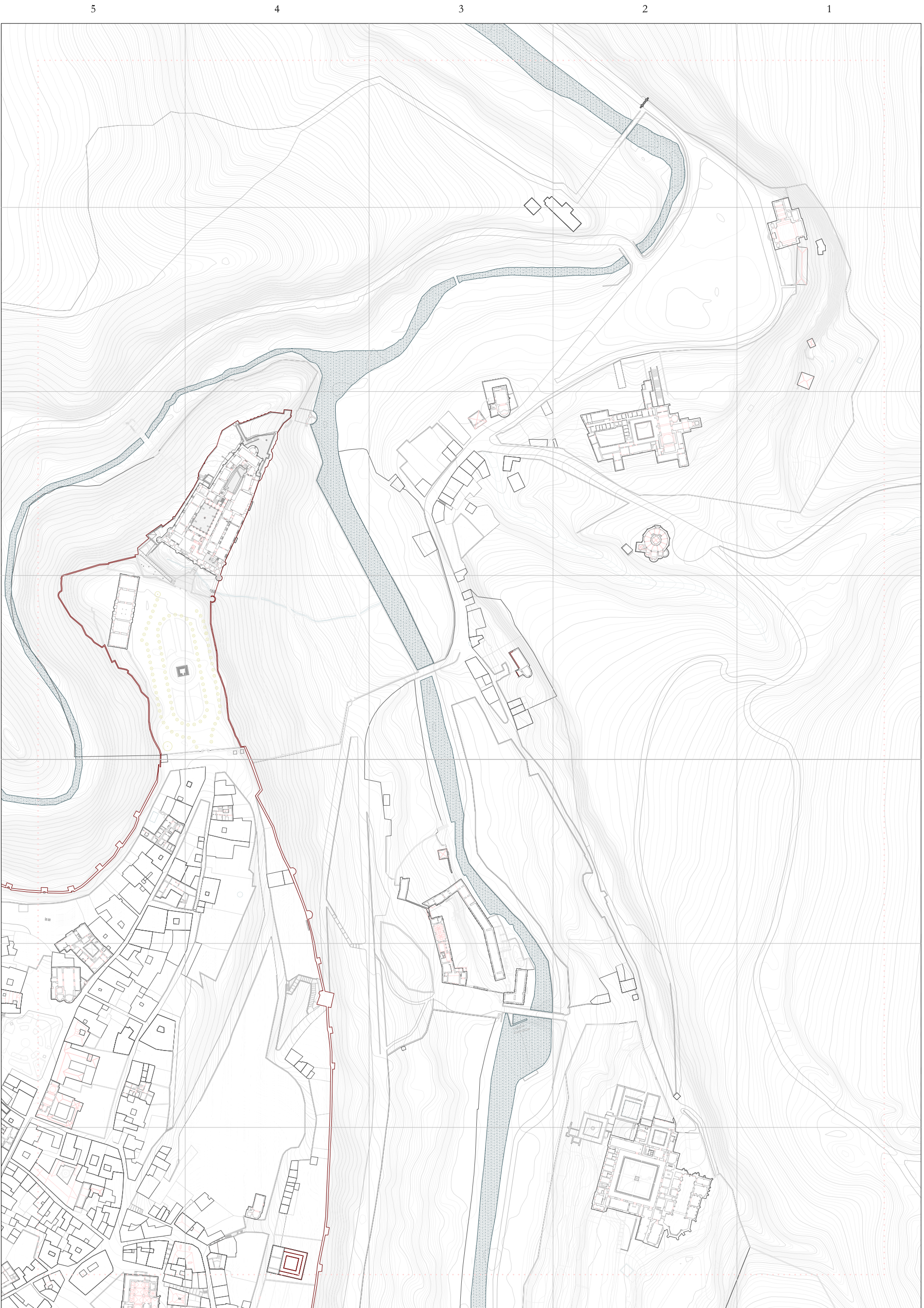
EVOLUCIÓN URBANA

CUADRANTE II

Segovia Ilustración y decadencia (ss. XVII-1850)

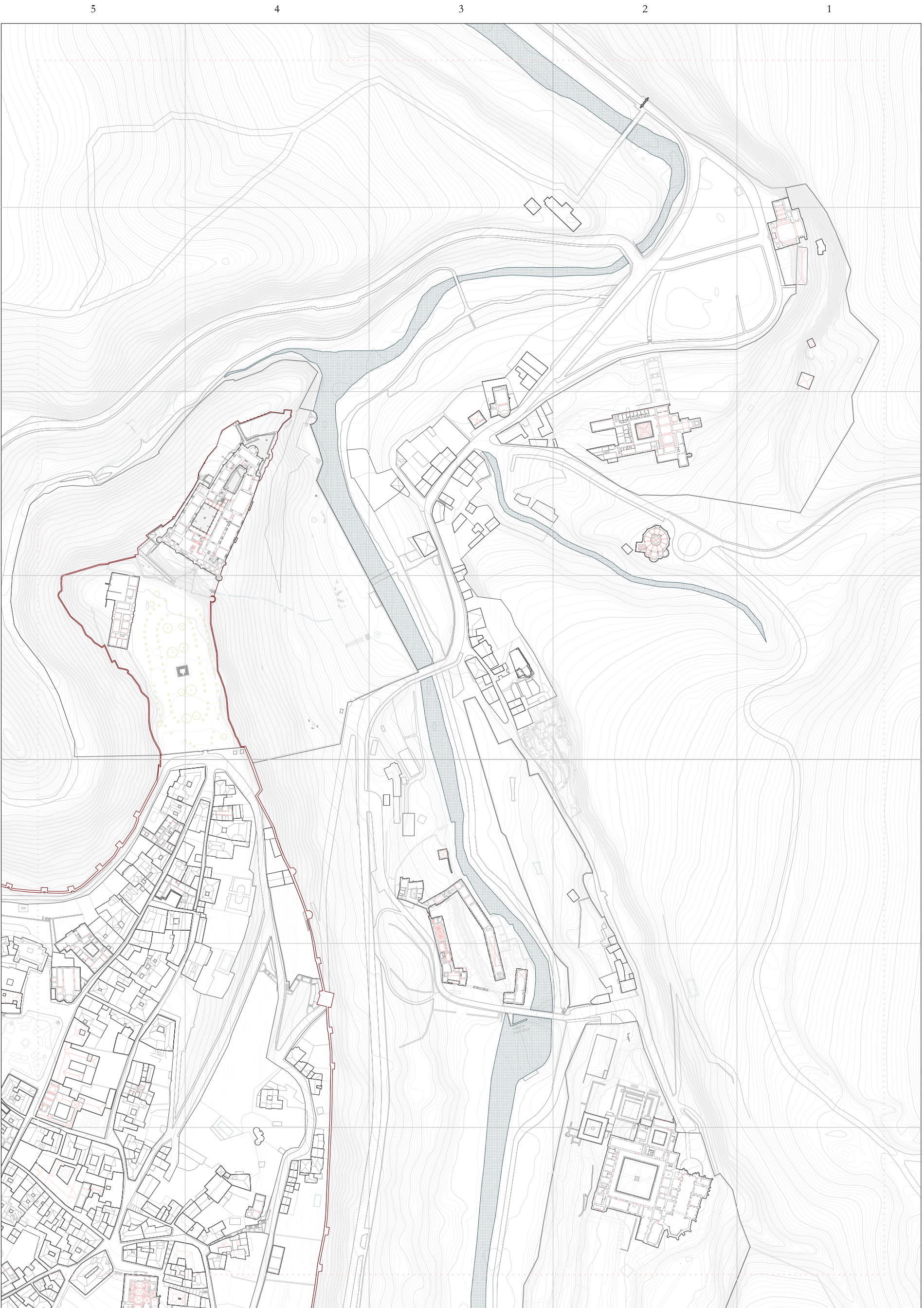


ESCALA 1/3.000









1980

EVOLUCIÓN URBANA

CUADRANTE II

Segovia entre 1964-1984



ESCALA 1/3.000

A B C D E F G

5 4 3 2 1

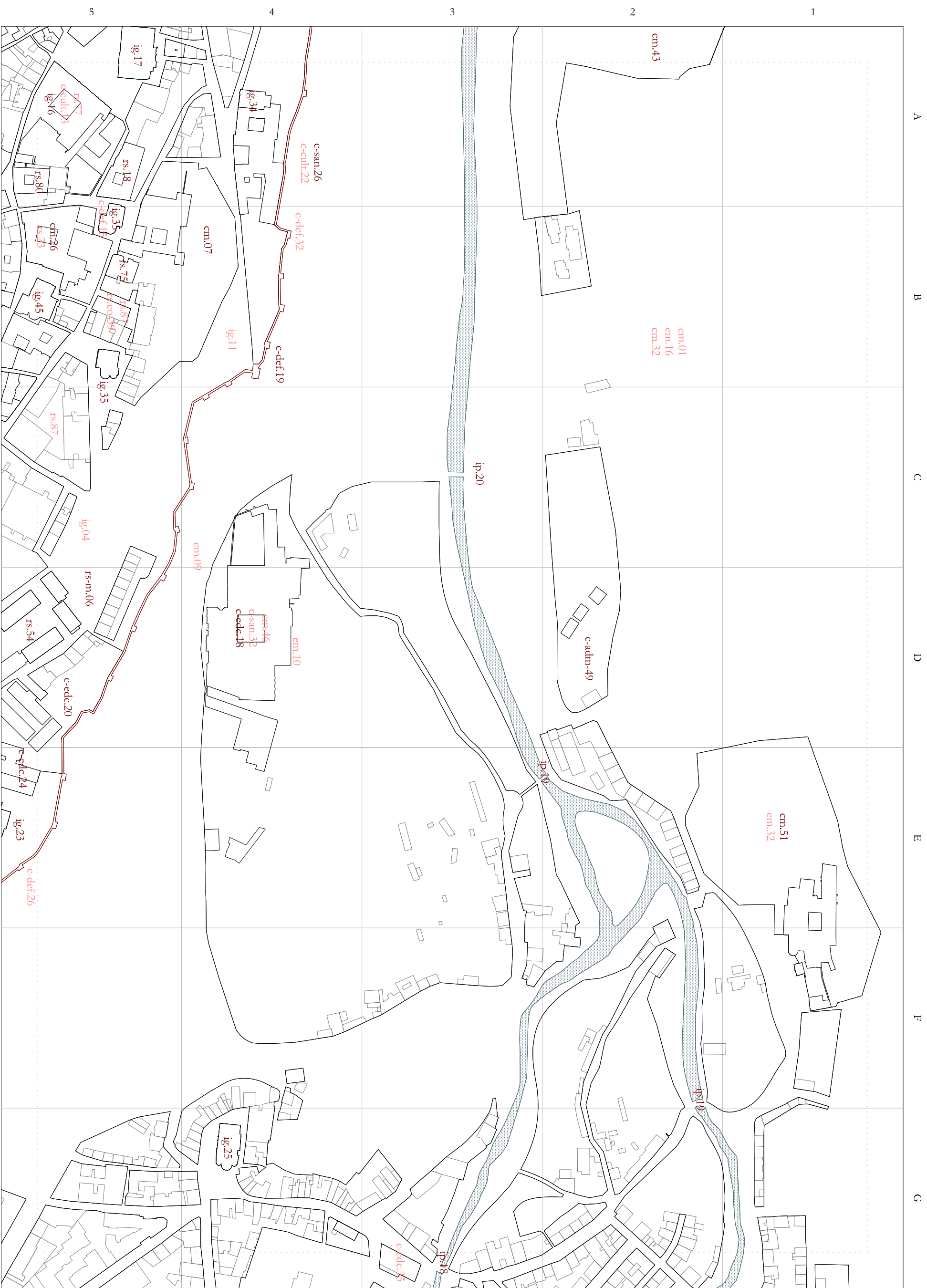


CUADRANTE II

ESCALA 1/3.000

EVOLUCIÓN URBANA

2020



CUADRANTE III



EVOLUCIÓN URBANA

USO RELIGIOSO

<u>Iglesias y catedrales (secular)</u>	
Igl ^{ta} de San Bartolome	rs.18
Igl ^{ta} de San Cebrian	rs.23
Palacio Episcopal	rs.54
Igl ^{ta} de San Esteban	rs.77
Igl ^{ta} de San Juan de los Caballeros	rs.80
Igl ^{ta} de San Lorenzo	
Igl ^{ta} del Hospital de la Misericordia	
Igl ^{ta} de San Nicolás de Bari	
Igl ^{ta} de San Quirce	
Igl ^{ta} de la Santísima Trinidad (sobre restos)	rs-co.39
<u>Ermitas</u>	
Ermita de Santa Ana	
Ermita de Santo Domingo	
Ermita (nueva) de Santo Domingo de Guzmán	
Ermita de Nuestra Señora de los Huertos (ver Santa Ana)	
Ermita de San Valero	
<u>Conventos y monasterios (regular)</u>	
Conv. de las Oblatas-Capuchinos	
Conv. de Santo Domingo el Real (2º ubie)	
Monasterio de Sta. M ^{ra} de los Huertos	
Conv. de la Santa Cruz la Real	
Monasterio de Santa María del Parral	
Monasterio de San Vicente el Real	

USO RESIDENCIAL

<u>Casas fuertes y palacios</u>	
Casa palaciega de los Castro/Orega Lara	
Palacio de Don Almirán	
Casa palaciega Condes de Mansilla /Casa de los Penla	
Palacio de los Salcedo /Casa palaciega Episcopal	
Casa del Secretario	
<u>Corralillos</u>	
Corralillo de San Nicolás	

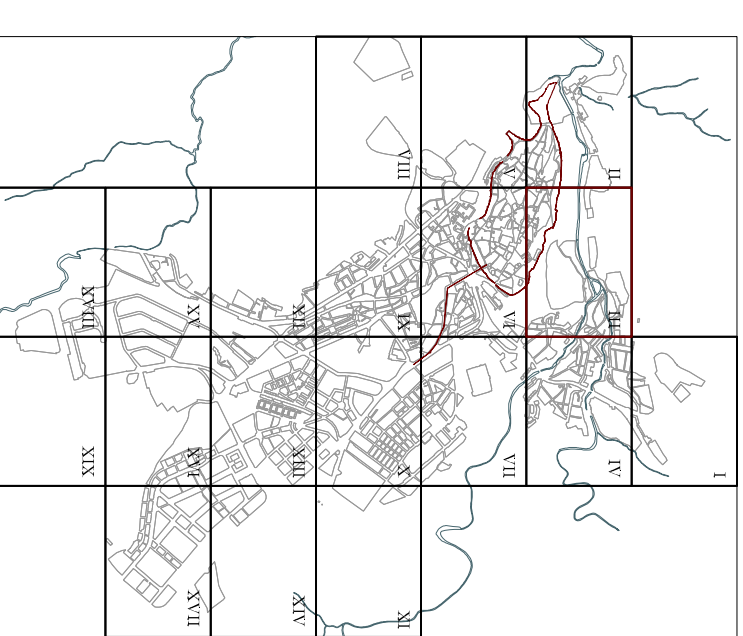
USO INSTITUCIONAL

<u>Civil administrativo</u>	
Vivero del Ayuntamiento (2º ubicación)	c-adm.49
<u>Civil sanitario</u>	
Hospital de la Misericordia	c-san.26
Hospicio de Santa Cruz la Real	c-san.32
<u>Civil educativo</u>	
IE University	c-educ.18
C.E.I.P. Fray Juan de la Cruz	c-edec.20
Escuela Universitaria de Magisterio	c-edec.24
Escuela en San Lorenzo	c-edec.35
<u>Civil cultural</u>	
Mus. Provincial de Segovia Palacio Episcopal (1º ubie)	c-cult.13
Teatro en Hospital de la Misericordia	c-cult.22
<u>Civil defensa/militar</u>	
Edificio frente a la iglesia de San Quirce	c-def.15
Puerta de San Cebrian	c-def.19
Puertillo de San Juan o de San Matías	c-def.26
<u>INFRAESTRUCTURA</u>	
<u>Puentes e infraestructuras hidráulicas</u>	
Puente de San Lorenzo	ip.18
Puente de la Fábrica de Borra	ip.19
Puente de la Alameda o de los Huertos	ip.20
Puente en c/ San Vicente	ip.32

SISTEMA DE ASENTAMIENTO

Sector 1. Recinto amurallado	
Alicazar-Catedral-Canonjías	
San Andrés	S1.1
San Esteban	S1.2
San Miguel	S1.3
San Martín	S1.4
Santísima Trinidad	S1.5
Sector 2. Arrabal de San Lorenzo-Puente	
Castellana	
San Lorenzo	S2.1
San Marcos	S2.2
Sector 3. Arrabal de San Millán	
San Millán	S3.1
Sector 4. Arrabal de San Justo-El Salvador	
El Salvador-San Justo	S4.1
Sector 5. Arrabal del Mercado	
Santa Eulalia	S5.1
Santo Tomás	S5.2
Cristo del Mercado	S5.3

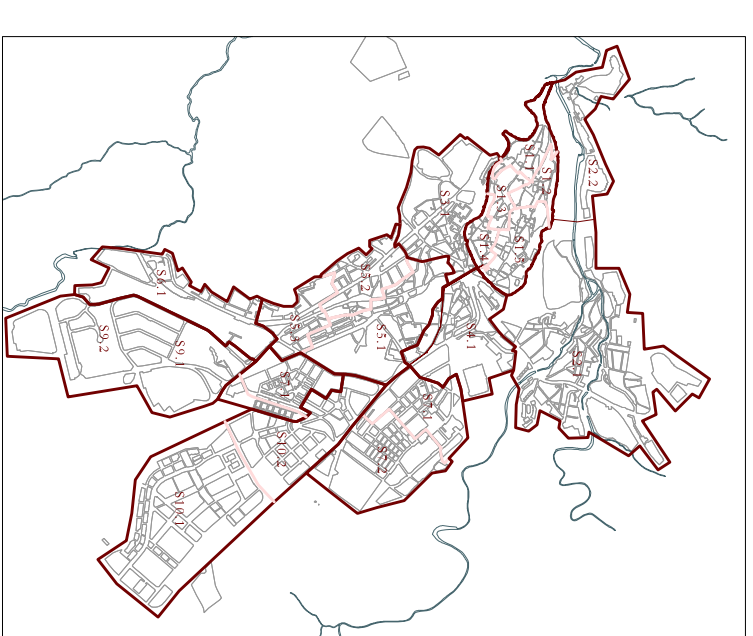
Sector 6. Estación de ferrocarril	
Santa Teresa-Puente de Hierro-La Puentevilla	
Santa Teresa	S6.1
La Puentevilla	S6.2
Sector 7. 1º Ensanche mediados s. XX	
San Fruos	
Nuestra Señora del Carmen	S7.1
Nuestra Señora del Carmen	S7.2
Sector 8. 2º ensanche mediados s. XX	
San José (El Palo-Miasterra)	
San José	S8.1
Sector 9. Poligonos	
El Cerro	
El Cerro	S9.1
Hontoria	S9.2
Sector 10. Nuevos ensanches	
Nueva Segovia	
Nueva Segovia	S10.1
Comunidad de Ciudad y Tierra	S10.2

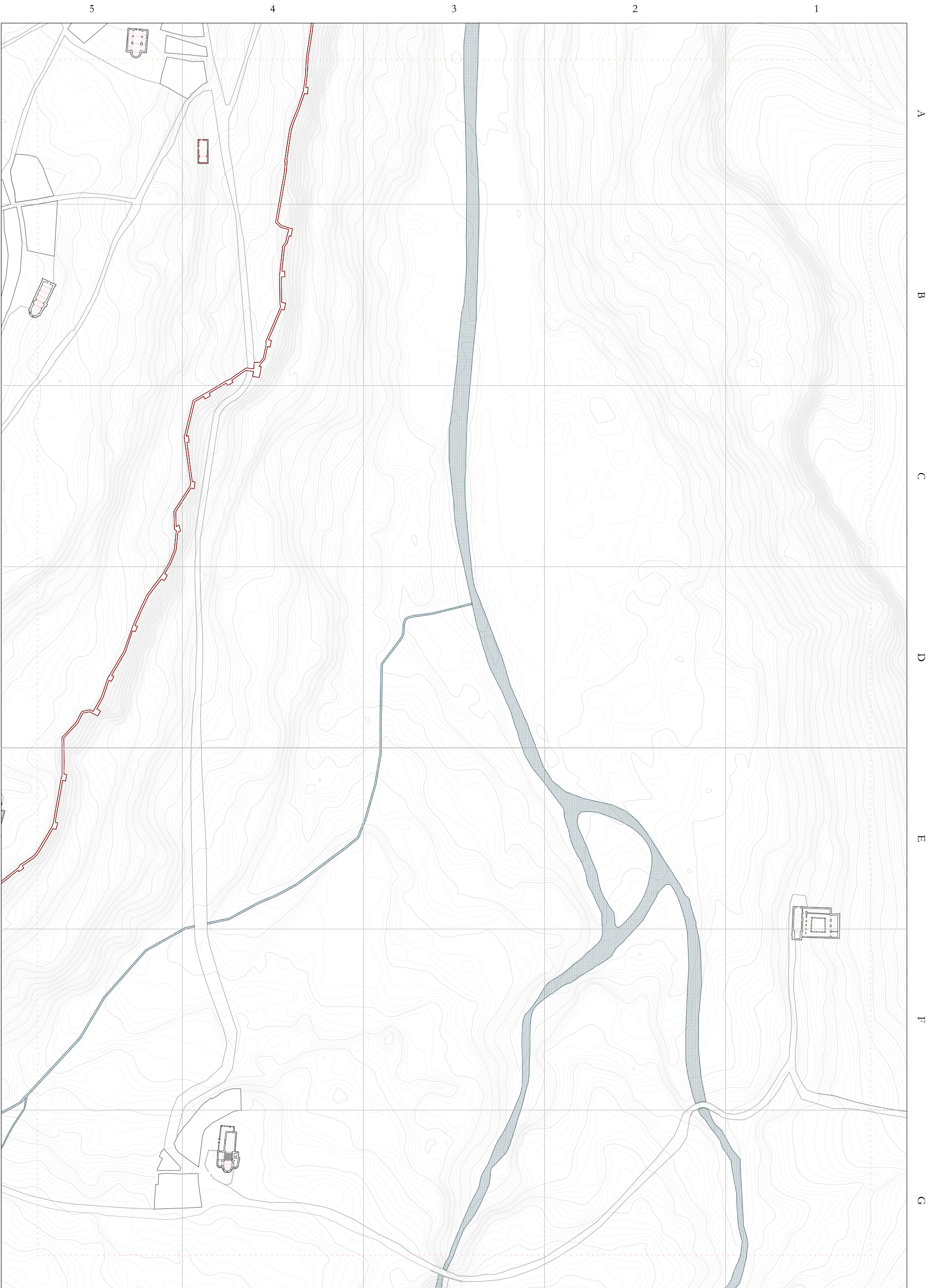


PLANO DE LOCALIZACIÓN

LEYENDA

- código Edificio existente o en funcionamiento
- código Edificio o función desaparecido





1088

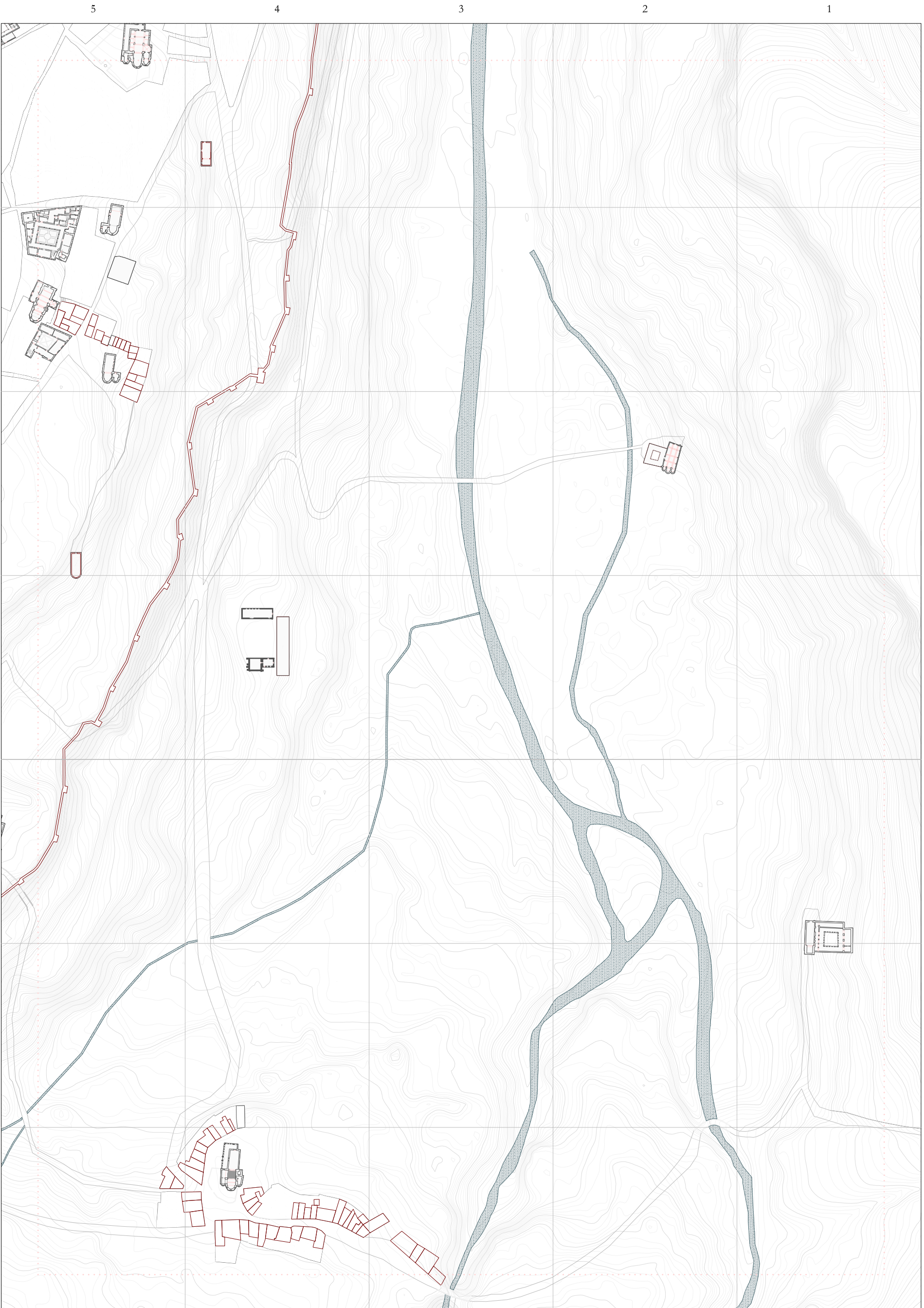
EVOLUCIÓN URBANA

CUADRANTE III

Segovia en el año de la Repoblación Oficial (1088)



ESCALA 1/3.000



CUADRANTE III

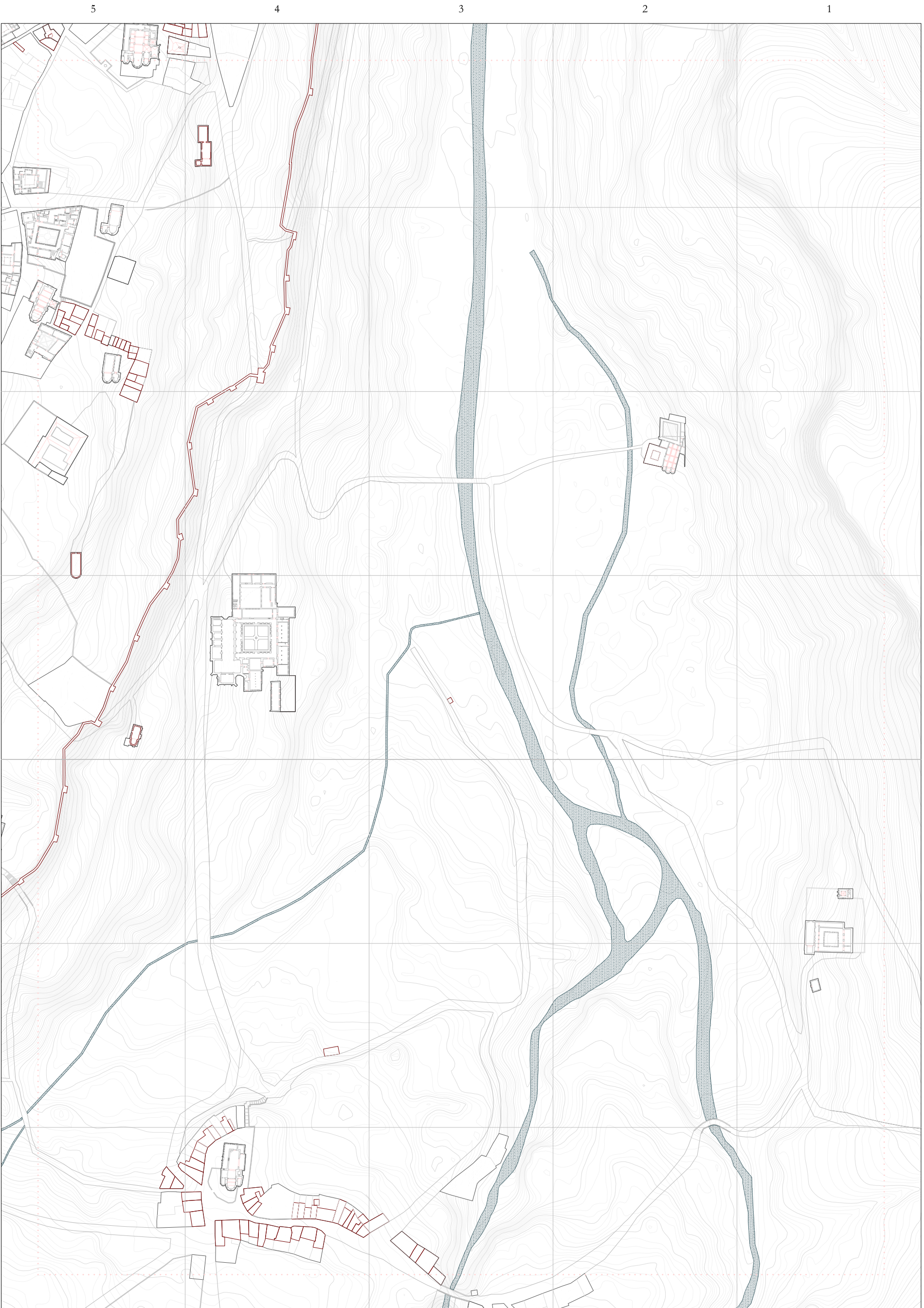
Segovia en Plena Edad Media (ss. XII-XIV)



ESCALA 1/3.000

EVOLUCIÓN URBANA

1350



1500

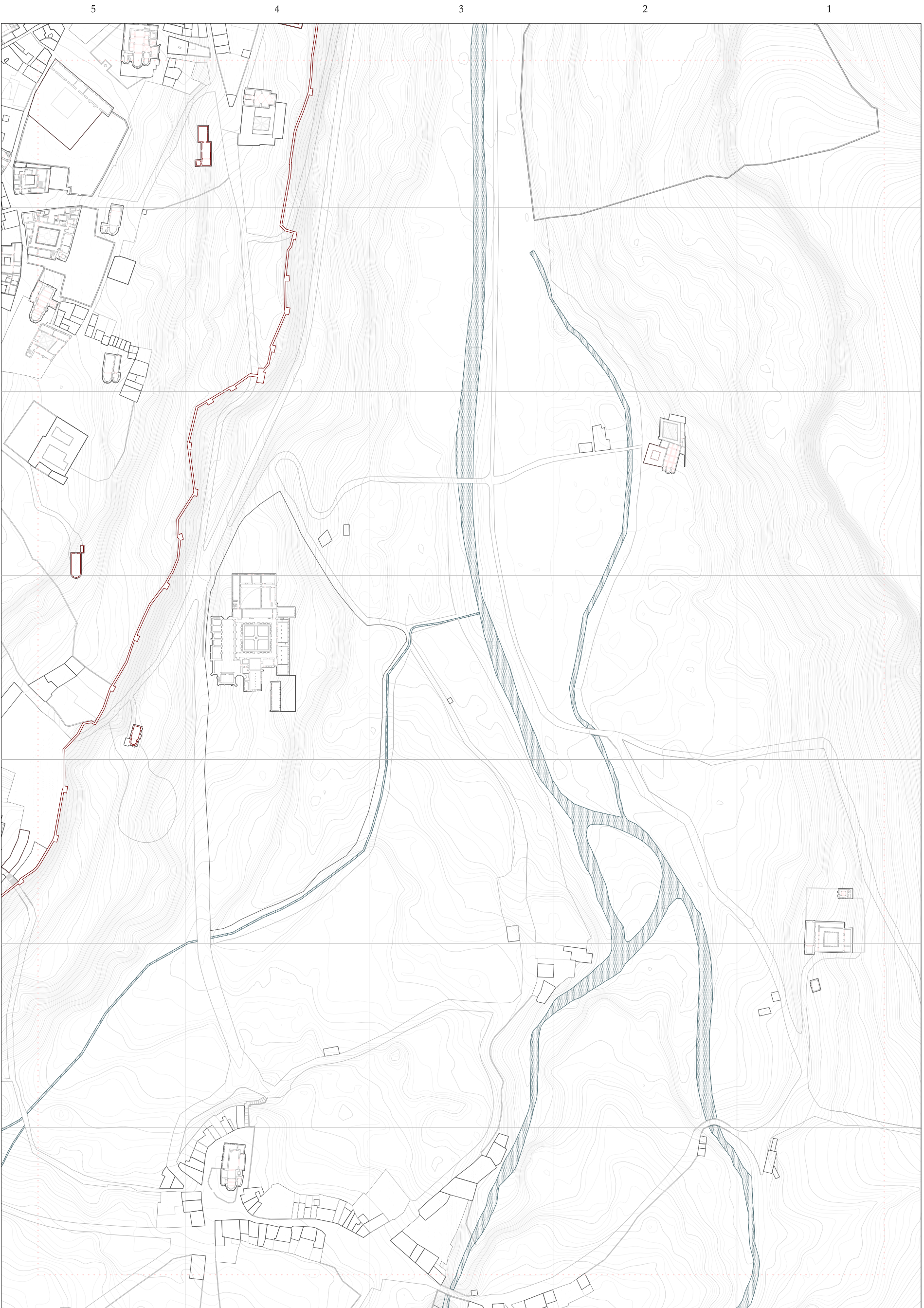
EVOLUCIÓN URBANA

CUADRANTE III

Segovia en la Baja Edad Media (ss. XIV-XV)



ESCALA 1/13.000

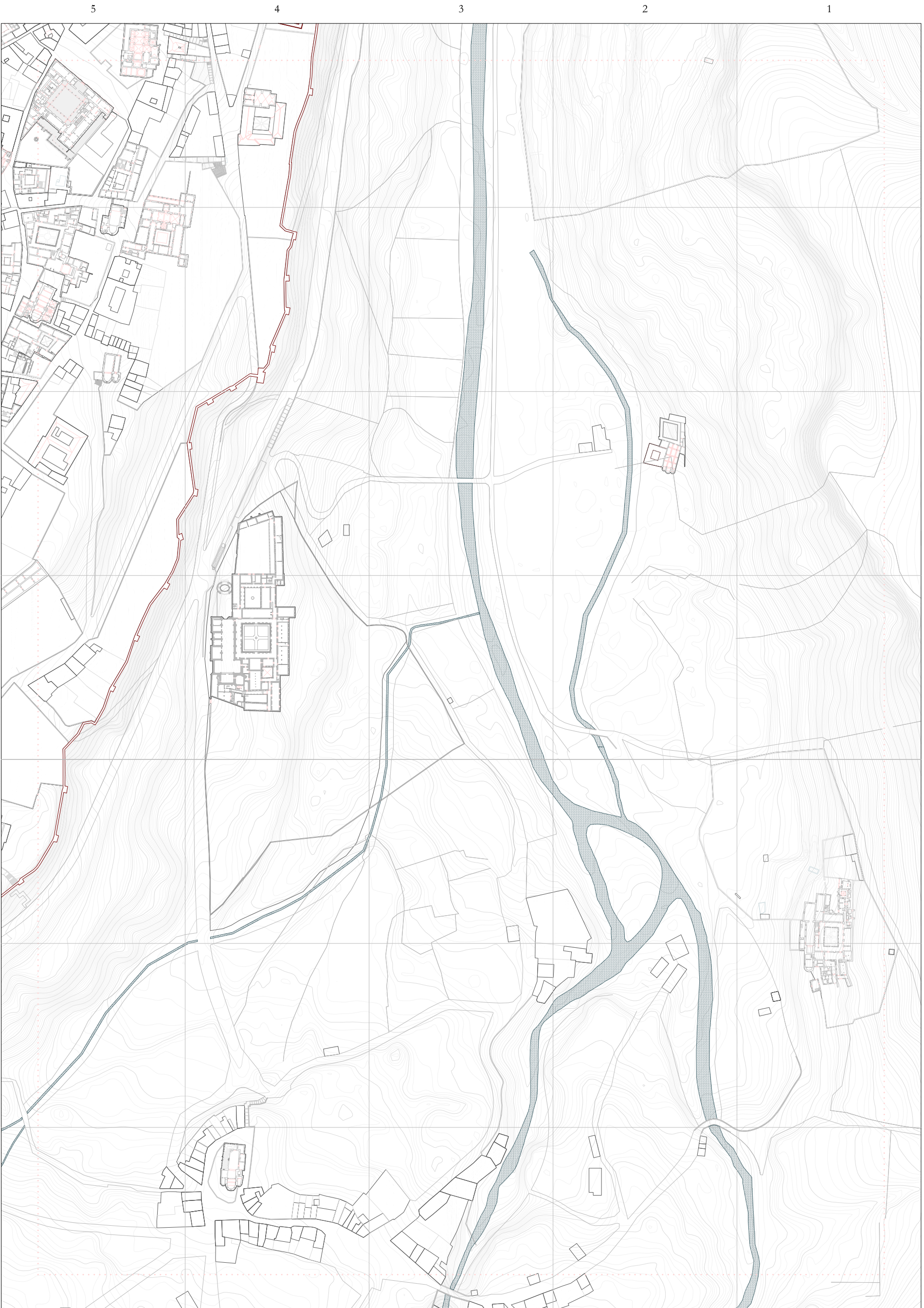


CUADRANTE III

Segovia en la Edad Moderna (s. XVI)

EVOLUCIÓN URBANA

1600



1850

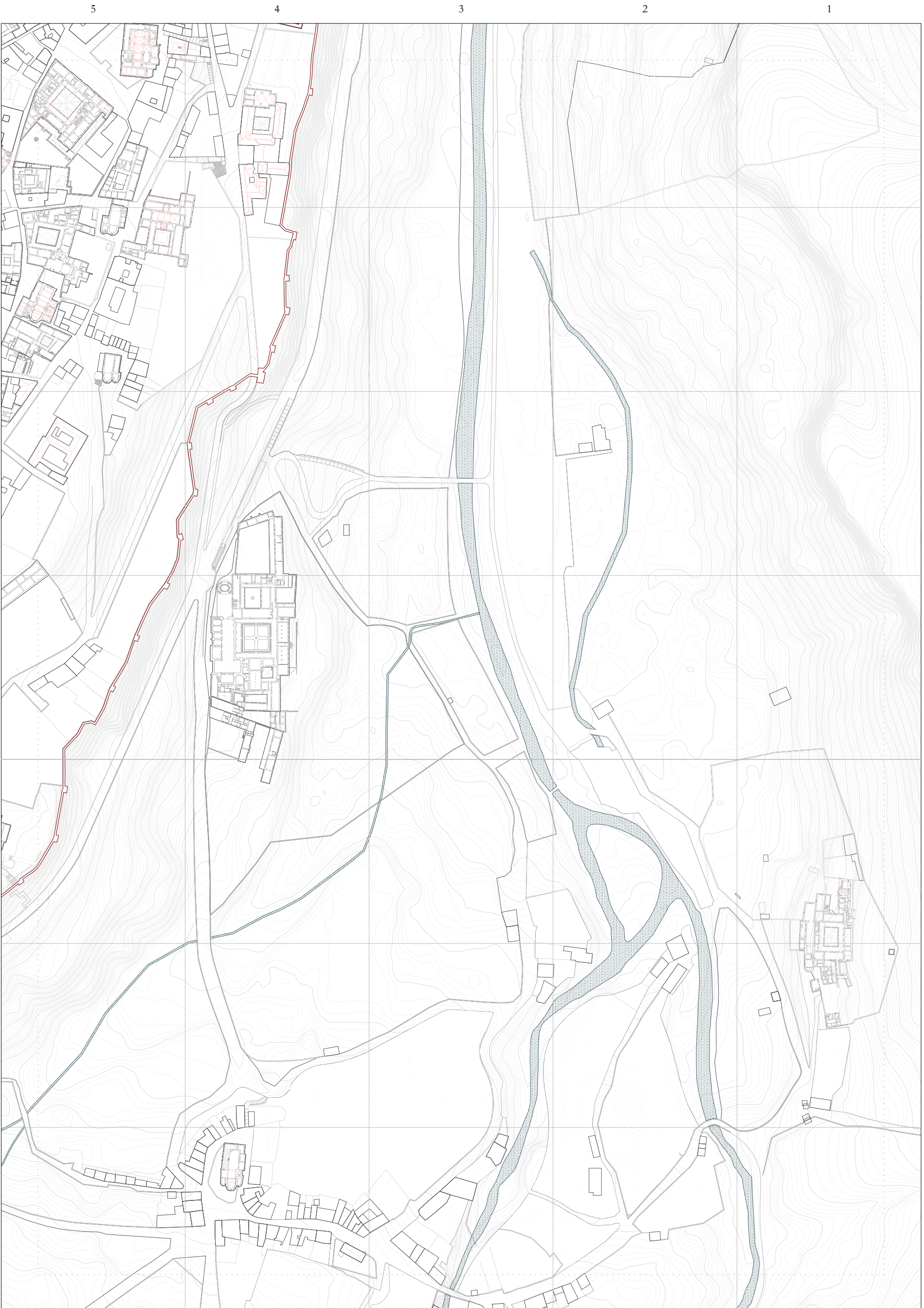
EVOLUCIÓN URBANA

CUADRANTE III

Segovia Ilustración y decadencia (ss. XVII-1850)



ESCALA 1/3.000



CUADRANTE III

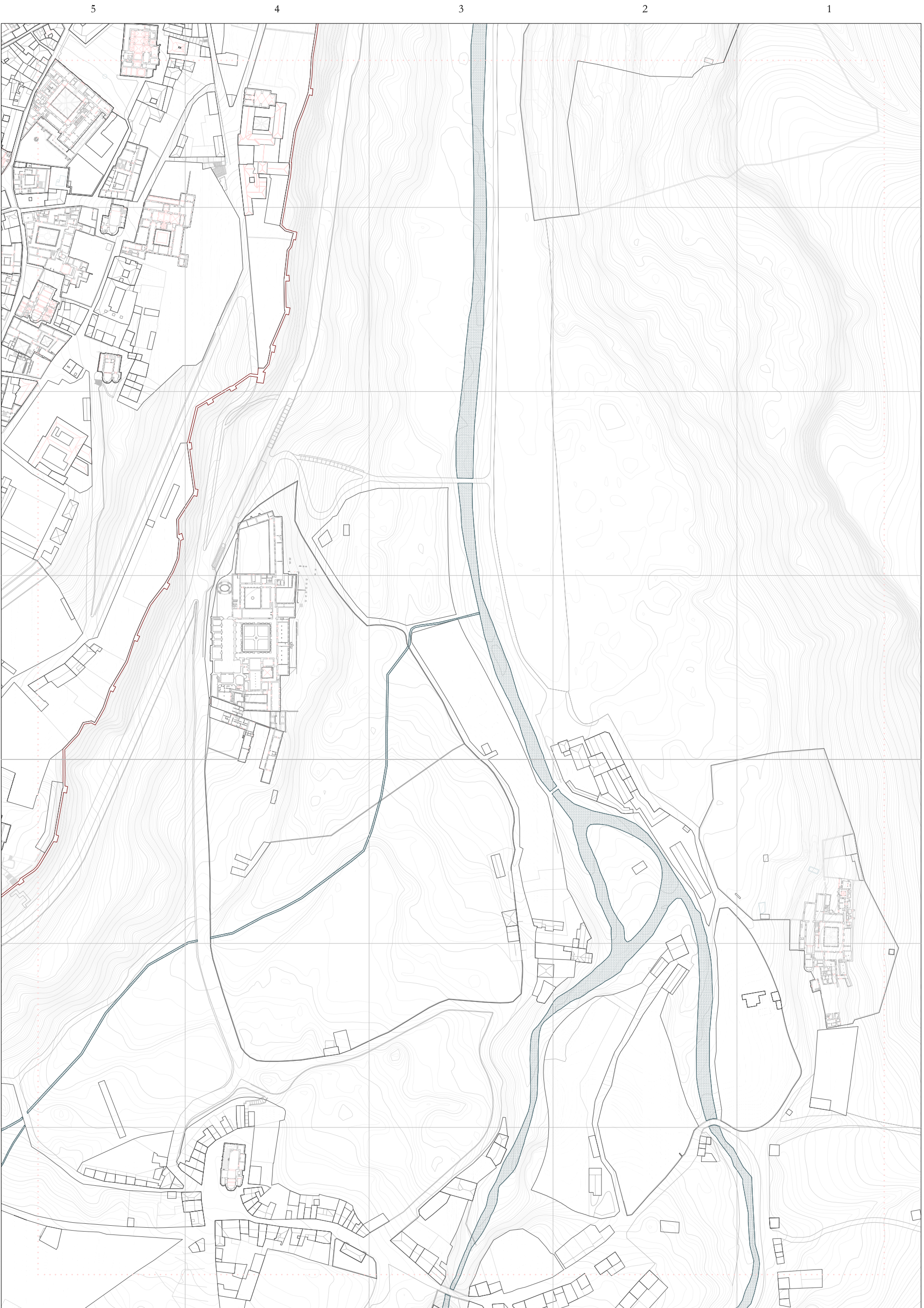
Segovia entre 1850-1911



ESCALA 1/3.000

EVOLUCIÓN URBANA

1911



CUADRANTE III

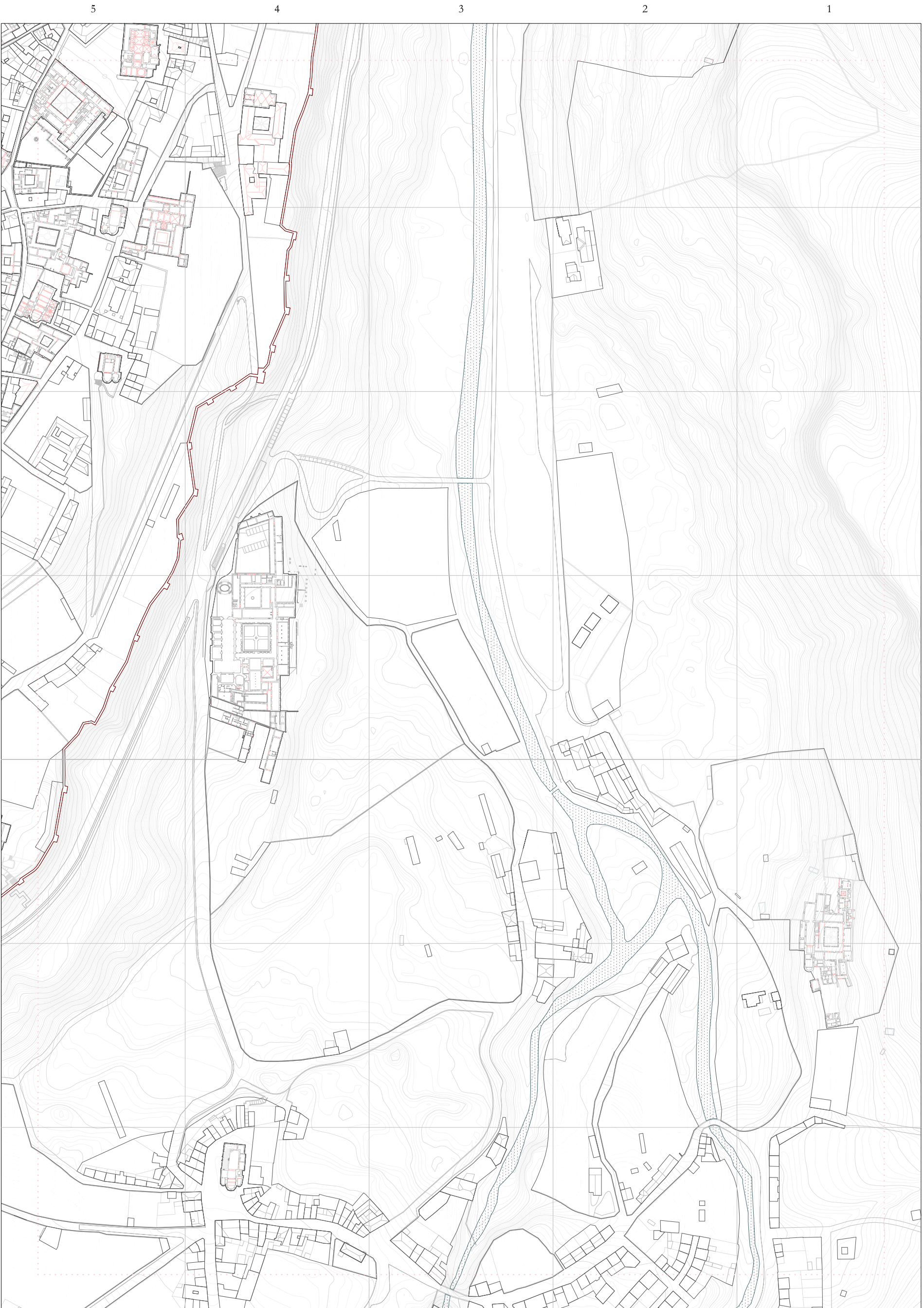
Segovia entre 1911-1940



ESCALA 1/3.000

EVOLUCIÓN URBANA

1940



CUADRANTE III

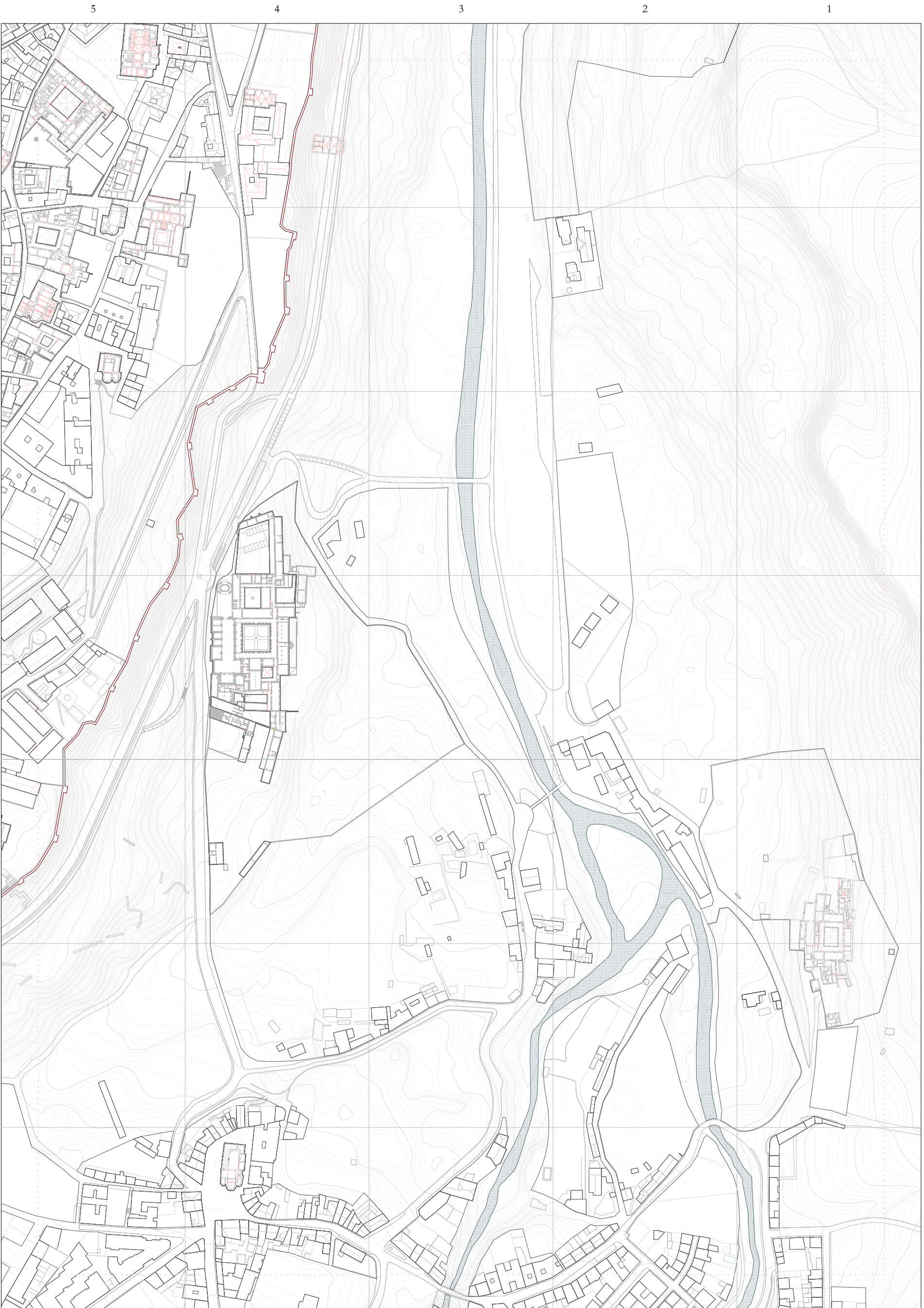
Segovia entre 1936-1964



ESCALA 1/3.000

EVOLUCIÓN URBANA

1960



1980

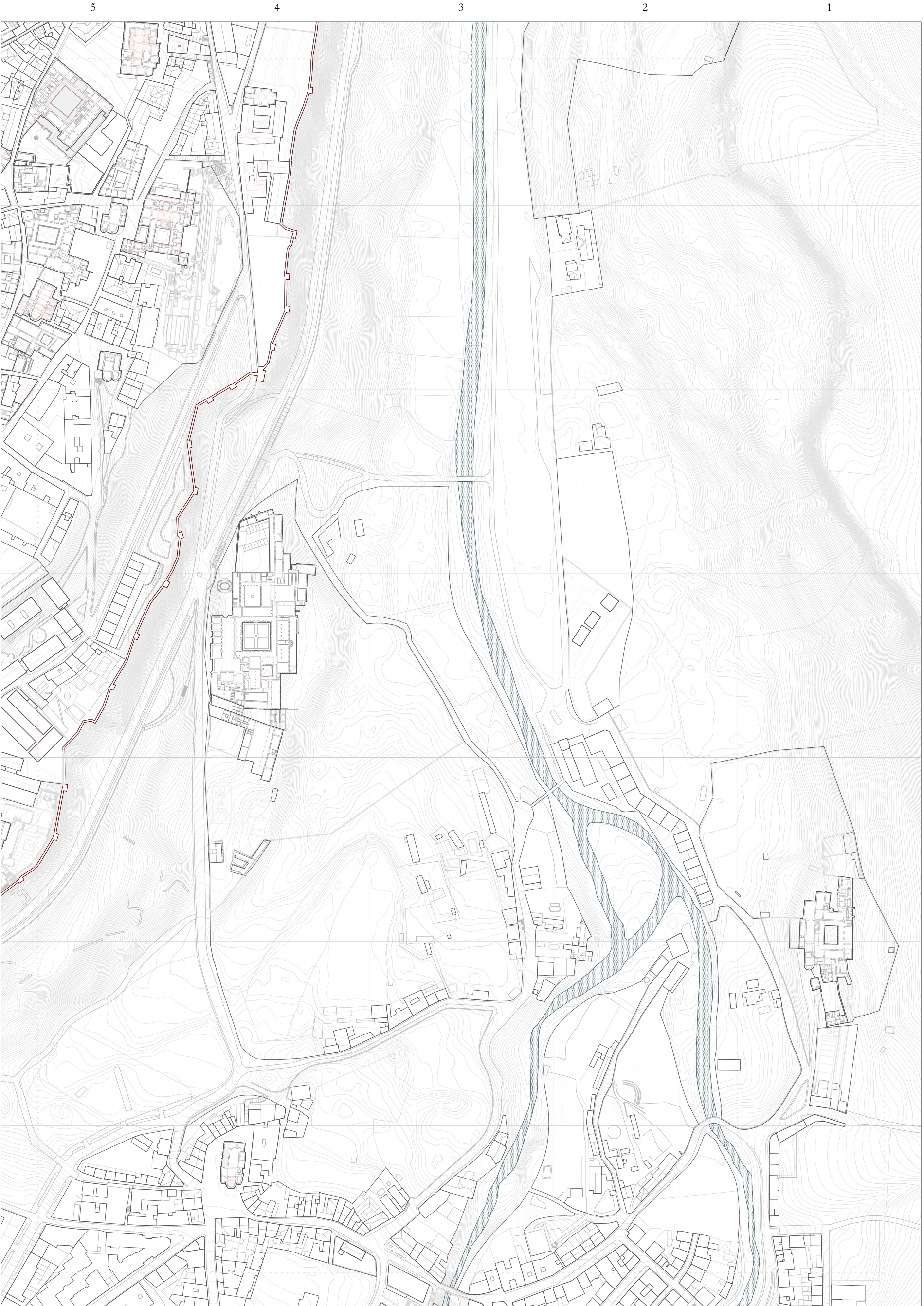
EVOLUCIÓN URBANA

CUADRANTE III

Segovia entre 1964-1984



ESCALA 1/3.000



CUADRANTE III



ESCALA 1/3.000


EVOLUCIÓN URBANA

2020



CUADRANTE IV

EVOLUCIÓN URBANA



- USO RELIGIOSO**
- Eremitas
 - em.05 Ermita de Santa Catalina
 - em.22 Ermita de la Virgen de las Nieves
 - Conventos y monasterios (regular)
 - em.14 Conv. de Santa Catalina

USO RESIDENCIAL

- SISTEMA DE ASENTAMIENTO**
- Sector 1. Recinto amurallado Alcázar-Catedral-Canonjías**
 - S1.1 San Andrés
 - S1.2 San Esteban
 - S1.3 San Miguel
 - S1.4 San Martín
 - S1.5 Santísima Trinidad
 - Sector 2. Arrabal de San Lorenzo-Puente Castellana**
 - S2.1 San Lorenzo
 - S2.2 San Marcos
 - Sector 3. Arrabal de San Millán**
 - S3.1 San Millán
 - Sector 4. Arrabal de San Justo-El Salvador**
 - S4.1 El Salvador-San Justo
 - Sector 5. Arrabal del Mercado**
 - S5.1 Santa Eulalia
 - S5.2 Santo Tomás
 - S5.3 Cristo del Mercado

USO INSTITUCIONAL

- c-adm.21 Civil administrativo
Fielato San Lorenzo
- c-san.06 Civil sanitario
Hospital de Santa Catalina
Diputación Provincial Residencia Juvenil Juan Pablo II
- c-educ.14 Civil educativo
C.P. Educación Especial Ntra. Sna. de la Esperanza
- c-educ.29 C.E.I.P. Martín Chico
- c-educ.35 Escuela en San Lorenzo
- c-dep.01 Civil deportivo
Pabellón Deportivo Agustín Fernández

INFRAESTRUCTURA

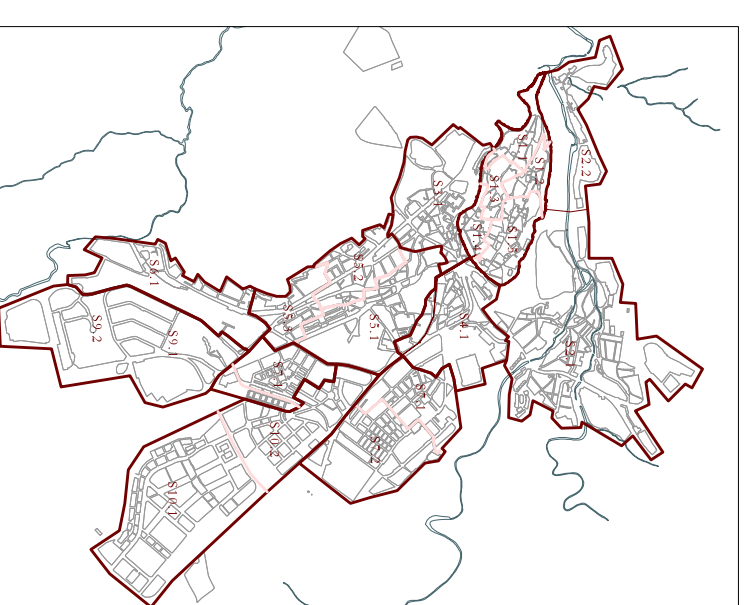
- ip.17 Puentes e infraestructuras hidráulicas
Puente de la Fábrica de Loza / Via Roma
- ip.18 Puente de San Lorenzo
- ip.30 Puente sobre la Via Roma
- ip.31 Puente en Camino de las Nieves

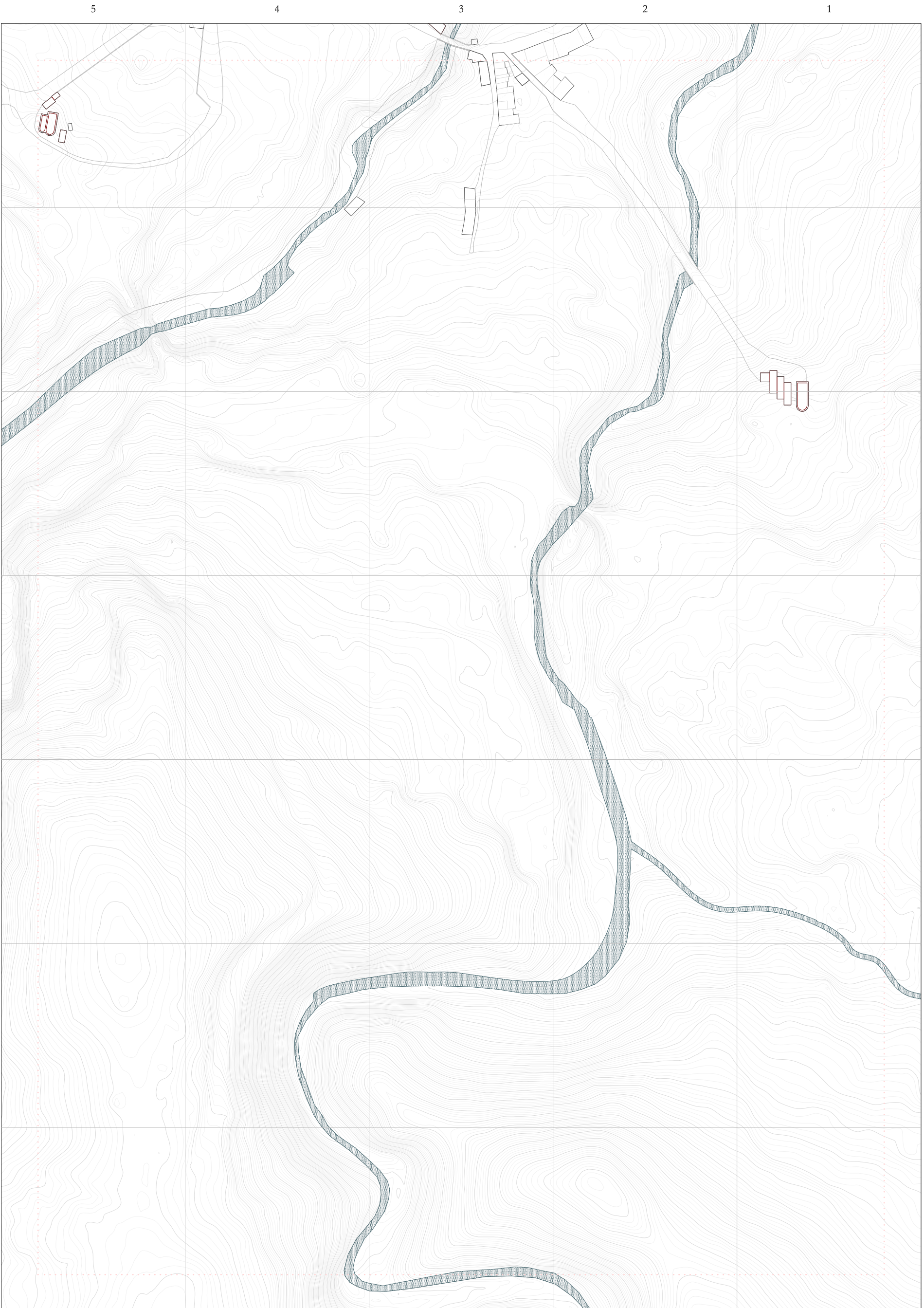


PLANO DE LOCALIZACIÓN

LEYENDA

- código Edificio existente o en funcionamiento
- código Edificio o función desaparecido





1500

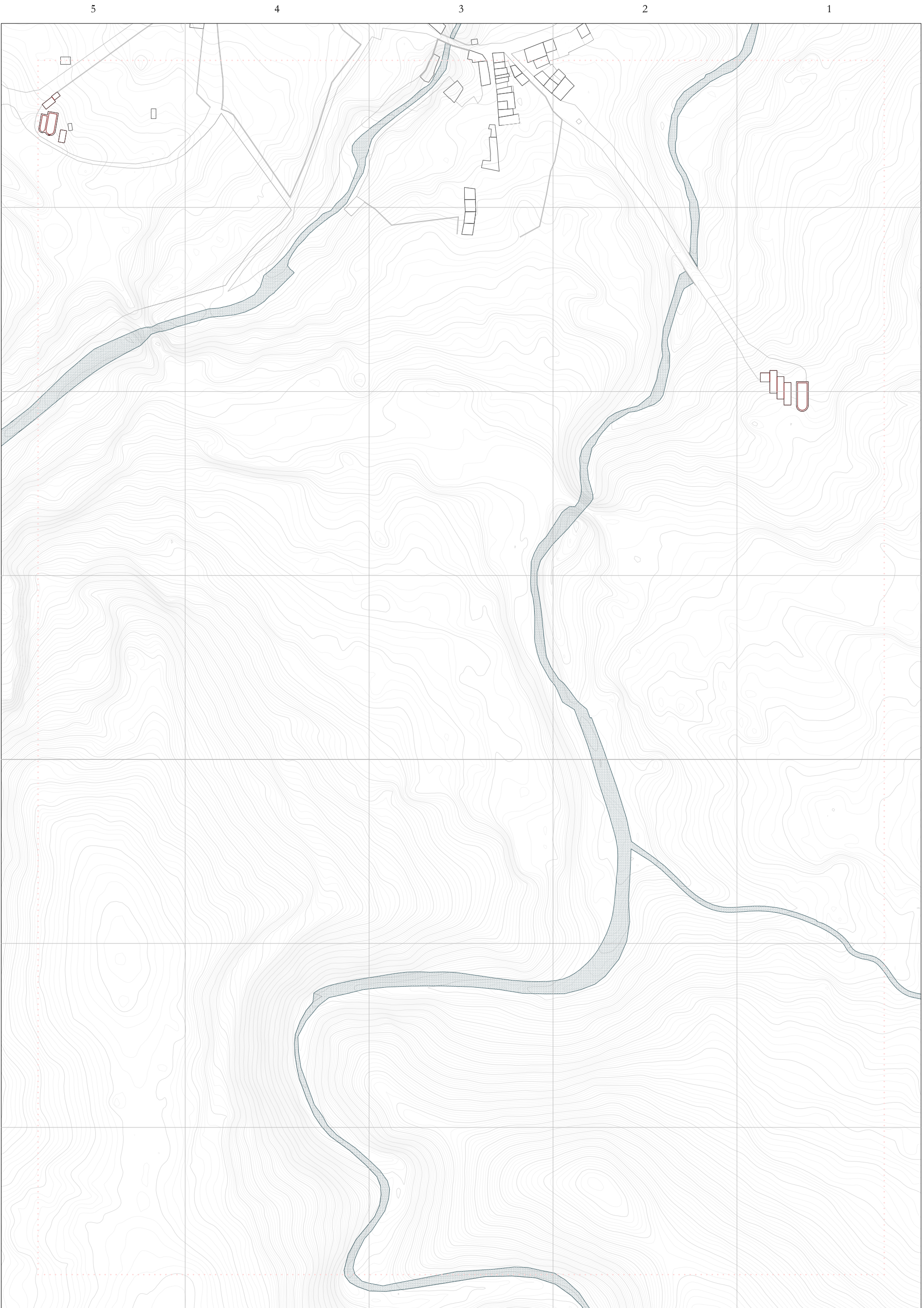
EVOLUCIÓN URBANA

CUADRANTE IV

Segovia en la Baja Edad Media (ss. XIV-XV)



ESCALA 1/3.000



1600

EVOLUCIÓN URBANA

CUADRANTE IV

Segovia en la Edad Moderna (s.XVI) ESCALA 1/3.000





1850

EVOLUCIÓN URBANA

CUADRANTE IV

Segovia Ilustración y decadencia (ss. XVII-1850)



ESCALA 1/3.000



1911

EVOLUCIÓN URBANA

CUADRANTE IV

Segovia entre 1850-1911
ESCALA 1/3.000



CUADRANTE IV

Segovia entre 1911-1940



ESCALA 1/3.000

EVOLUCIÓN URBANA

1940



1960

EVOLUCIÓN URBANA

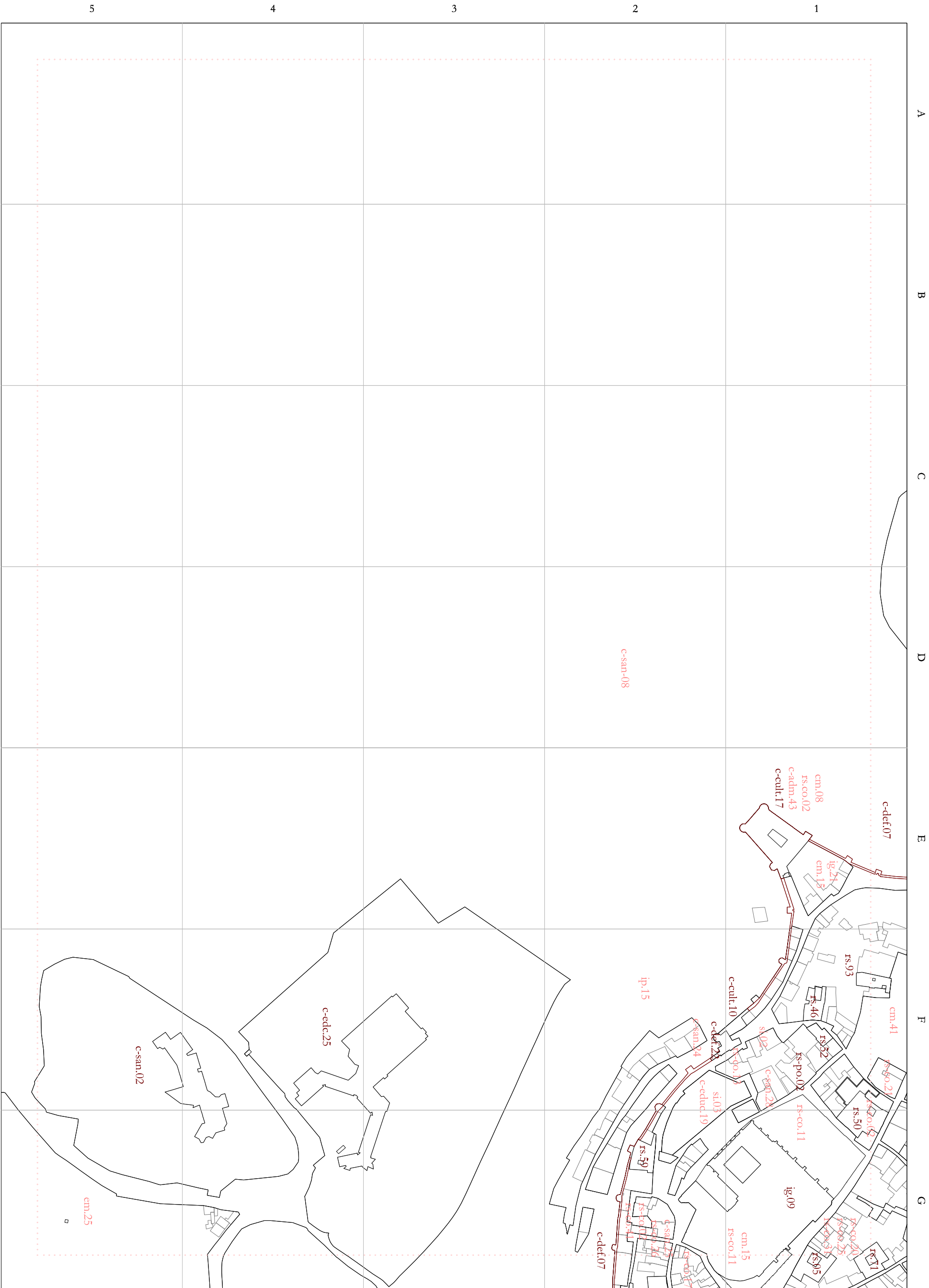
CUADRANTE IV

Segovia entre 1936-1964



ESCALA 1/3.000

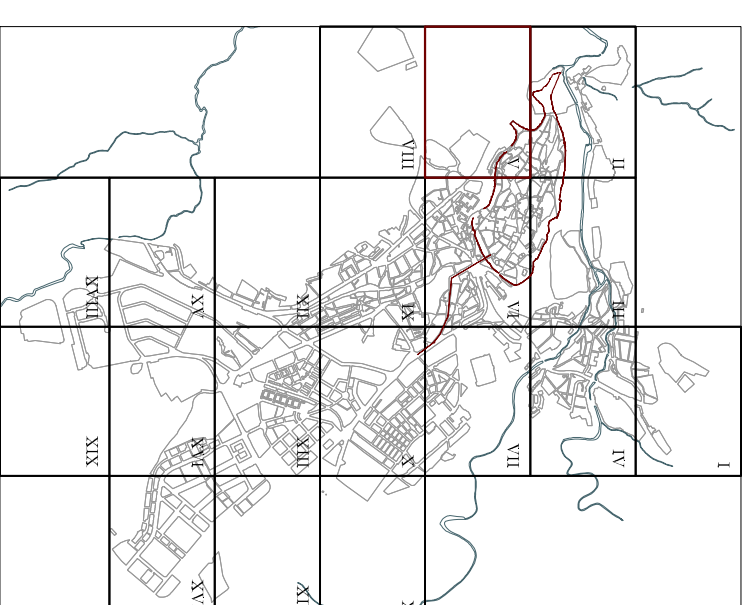




CUADRANTE V

EVOLUCIÓN URBANA

USO RELIGIOSO	USO RESIDENCIAL	USO INSTITUCIONAL
<p><u>Iglesias y catedrales (secular)</u></p> <p>ig.09 Catedral de N^{ra} Sra. de la Asunción y de S. Frutos</p> <p>ig.21 Igl^{ta}. de San Gudumán</p> <p><u>Eremitas</u></p> <p>em.15 Ermita de San Gregorio</p> <p>em.25 Ermita de N^{ra} Sra. de la Piedad/ Ermita de la Humildad</p> <p><u>Sinagoga</u></p> <p>si.02 Sinagoga de Campos / del Campo</p> <p>si.03 Nueva Sinagoga Mayor/ de los Bañer</p> <p><u>Conventos y monasterios (regular)</u></p> <p>cm.08 Conv. Carmelitas Descalzas (primitivo)</p> <p>cm.15 Conv. de Santa Clara la Vieja</p> <p>cm.41 Conv. de Nuestra Señora de la Merced</p>	<p>rs.05 Casas fuertes y palacios</p> <p>rs.46 Casa palaciega del Marqués del Arco</p> <p>rs.50 Casa del Judío</p> <p>rs.52 Casa del Regidor López Losa / del Marquesado de Lozoya</p> <p>rs.59 Casa de los Madrigal</p> <p>rs.71 Casa de los Rueda / del Regidor Diego de Rueda (Casa de Don Álvaro de Luna -valido de Pedro I de Trastámara)</p> <p>rs.93 Casa de Ylabechea-Solís</p> <p><u>Corrales</u></p> <p>rs-co.02 Corral de la Avileña</p> <p>rs-co.09 Corral del Gorgollón/ de don Rodrigo Espolón</p> <p>rs-co.11 Corral de la Grandilla</p> <p>rs-co.13 Corralillo de los Huesos</p> <p>rs-co.14 Corral del Jencor/ Gençol</p> <p>rs-co.17 Corral de Lope Carretero</p> <p>rs-co.20 Corralillo del Marqués del Arco</p> <p>rs-co.21 Corral del Monasterio de Santa María de la Merced</p> <p>rs-co.25 Corral del Mudo / Corral del Sedeño</p> <p>rs-co.26 Corral del Palomarero</p> <p>rs-co.31 Corral de la Poga /Poza / Posa</p> <p>rs-co.41 Corral de Santa Ana</p> <p>rs-co.42 Corral de Santa Clara</p> <p>rs-po.02 Residencia popular</p> <p>Inmueble en c/ Almuzara 3</p>	<p>c-adm.43 Civil administrativo</p> <p>Casa del Sol/ Matadero municipal</p> <p>c-san.08 Civil sanitario</p> <p>Cementerio o Campo del Osoño/ Cementerio Judío</p> <p>c-san.24 La Gota de leche</p> <p>c-san.25 Hospital de San Miguel / Hospital de Santa Ana</p> <p>c-san.28 Casa de los Niños Expositos /Hospital de Refríoletaria/Retecoleteria</p> <p>c-edc.19 Civil educativo</p> <p>Collegio Sagrado Corazon (jesuitas)</p> <p>c-edc.25 Colegio Marista Nuestra Señora de la Fuencisla</p> <p>c-cult.10 Civil cultural</p> <p>Centro de Interpretación de la muralla</p> <p>c-cult.17 Museo Provincial de Segovia (5^o ubic)</p> <p>c-def.07 Civil de defensa/militar</p> <p>Muralla</p> <p>c-def.22 Puerta de San Andrés</p> <p>INFRAESTRUCTURA</p> <p>ip.15 Puentes e infraestructuras hidráulicas</p> <p>Puente de la Estrella / Puente de las Tenerías</p>



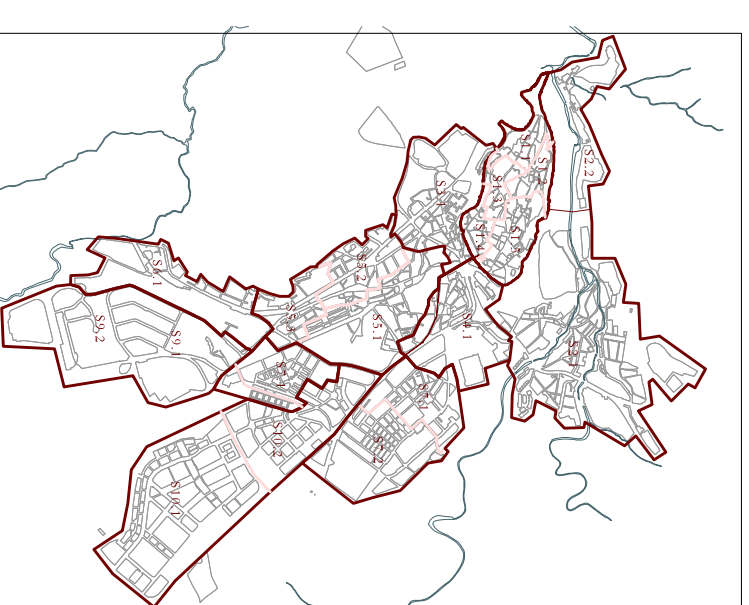
PLANO DE LOCALIZACIÓN

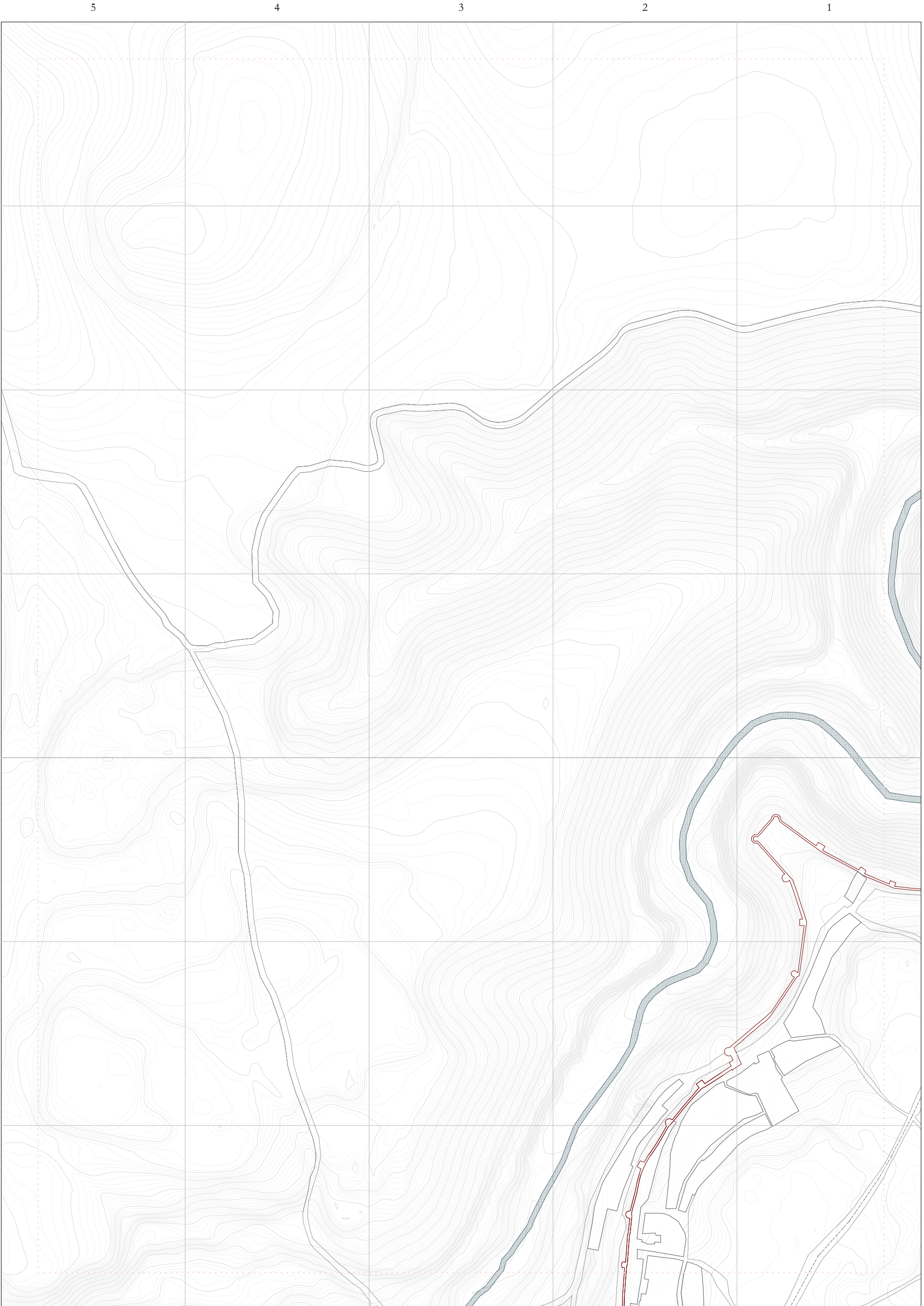
LEYENDA

- código Edificio existente o en funcionamiento
- código Edificio o función desaparecido

SISTEMA DE ASENTAMIENTO

<p>S1.1 San Andrés</p> <p>S1.2 San Esteban</p> <p>S1.3 San Miguel</p> <p>S1.4 San Martín</p> <p>S1.5 Santísima Trinidad</p>	<p>S6.1 Santa Teresa-Puente de Hierro-La Puentequilla</p>
<p>S2.1 San Lorenzo</p> <p>S2.2 San Marcos</p>	<p>S7.1 San Frutos</p> <p>S7.2 Nuestra Señora del Carmen</p>
<p>S3.1 San Millán</p>	<p>S8.1 San José (El Palo-Mfastería)</p>
<p>S4.1 El Salvador-San Justo</p>	<p>S9.1 El Cerro</p> <p>S9.2 Hontoria</p>
<p>S5.1 Santa Eulalia</p> <p>S5.2 Santo Tomás</p> <p>S5.3 Cristo del Mercado</p>	<p>S10.1 Nueva Segovia</p> <p>S10.2 Comunidad de Ciudad y Tierra</p>






1088

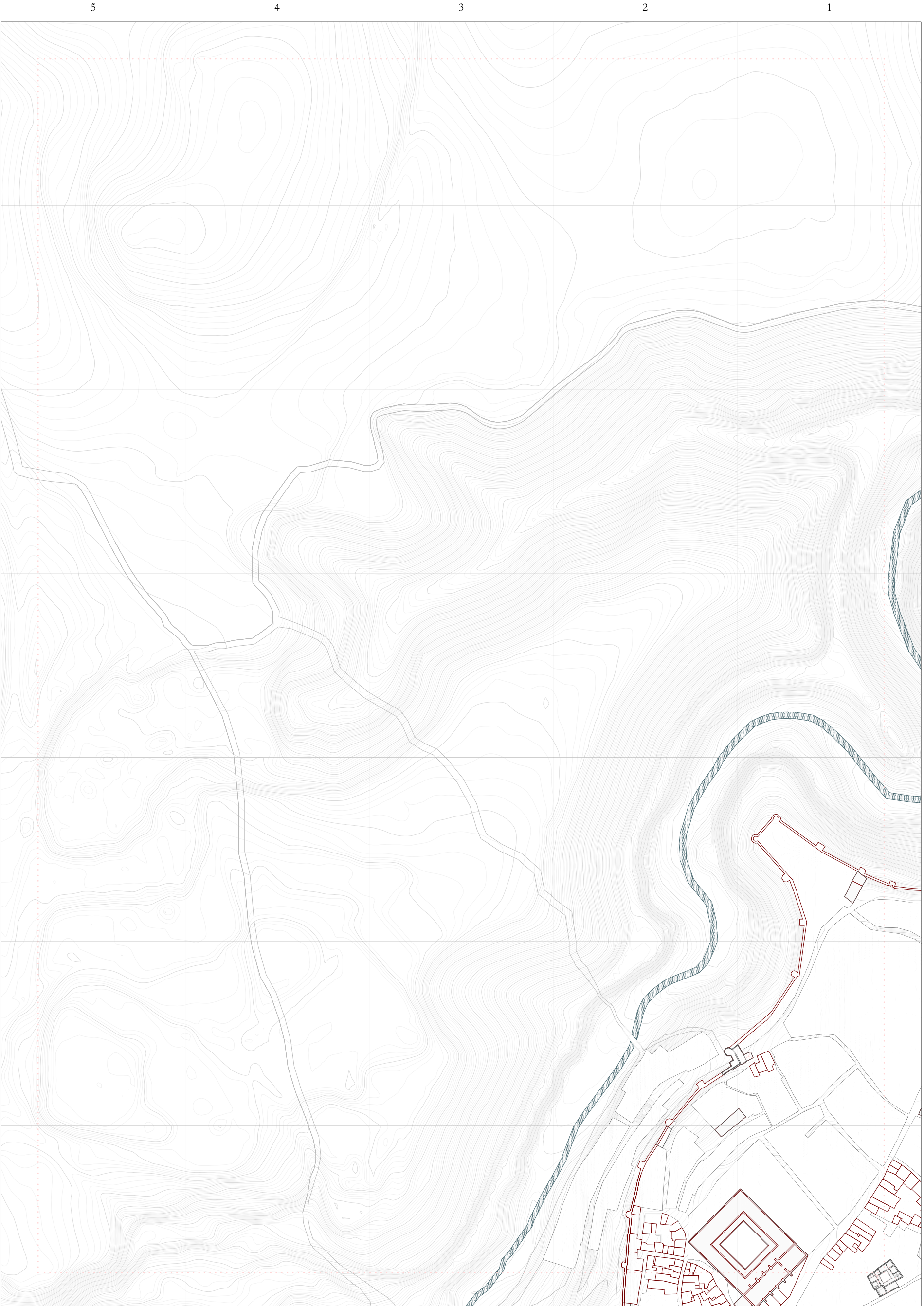
EVOLUCIÓN URBANA

CUADRANTE V

Segovia en el año de la Repoblación Oficial (1088)



ESCALA 1/3.000



1350

EVOLUCIÓN URBANA

CUADRANTE V

Segovia en Plena Edad Media (ss. XII-XIV)

ESCALA 1/3.000



1500

EVOLUCIÓN URBANA

CUADRANTE V

Segovia en la Baja Edad Media (ss. XIV-XV)



ESCALA 1/3.000



CUADRANTE V

Segovia en la Edad Moderna (s. XVI)

EVOLUCIÓN URBANA

1600



1850

EVOLUCIÓN URBANA

CUADRANTE V

Segovia Ilustración y decadencia (ss. XVII-1850)

ESCALA 1/3.000



1911

EVOLUCIÓN URBANA

CUADRANTE V

Segovia entre 1850-1911
ESCALA 1/3.000





CUADRANTE V

Segovia entre 1911-1940



ESCALA 1/3.000

EVOLUCIÓN URBANA

1940

A

B

C

D

E

F

G

1

2

3

4

5



CUADRANTE V

Segovia entre 1936-1964



N

ESCALA 1/3.000

EVOLUCIÓN URBANA

1960