

A B C D E F G

5 4 3 2 1



A

B

C

D

E

F

G

1

2

3

4

5



CUADRANTE V



ESCALA 1/3.000

EVOLUCIÓN URBANA



USO RELIGIOSO

- Iglesias y catedrales (secular)
- ig:02 Igl^a. de San Antón
- ig:03 Igl^a. de San Benito (el Joven)
- ig:05 Igl^a. de San Biz (ermita)
- ig:07 Igl^a. de San Clemente
- ig:13 Igl^a. de Santa Columba
- ig:14 Igl^a. de San Facundo y San Primitivo
- ig:19 Igl^a. de San Juan de los Caballeros
- ig:23 Igl^a. de San Justo
- ig:24 Igl^a. de San Mames/Santa Lucía
- ig:26/27 Igl^a. de San Martín
- ig:29 Igl^a. de San Miguel (primitiva)
- ig:31 Igl^a. de San Miguel (nueva)
- ig:32 Igl^a. de San Millán
- ig:33 Igl^a. de San Pablo
- ig:37 Igl^a. de San Román
- ig:40 Igl^a. El Salvador/ San Salvador
- ig:41 Igl^a. de San Sebastián
- ig:43

Ernitas

- ern:03 Ermita de San Antón
- ern:04 Capilla de la Asunción
- ern:06 Capilla de Nuestra Señora del Carmen
- ern:07 Capilla de la Concepción (de la Virgen)
- ern:08 Ermita del Consuelo /Postigo del Consuelo
- ern:11 Capilla de San Fernando
- ern:17 Ermita de la Humildad
- ern:19 Ermita de San Matías

Mezquitas

- mz:01 Mezquita en posterior Mon. de Sto. Dom. de Silos

Sinagoga

- si:04 Sinagoga de los Marranos
- si:05 Sinagoga Mayor/ Copus Christi/ Sinagoga vieja

Conventos y monasterios (regular)

- cm:01 Conv. de Nuestro Padre San Agustín
- cm:02 Conv. de San Antolín
- cm:03 Conv./Hospital de San Antón
- cm:05 Conv. de San Benito el Viejo
- cm:06 Conv. de San Biz/ Iglesia de San Biz
- cm:11 Conv. del Carmen Calzado / N^o Sra. (3^o ubie.)
- cm:16 Conv. de Damas Pobres de Santa Clara La Nueva
- cm:21 Conv. de la Purísima Concepción (3^o y 4^o ubicación)
- cm:22 Conv. de la Purísima Concepción (Las Peraltas) (5^o ubie.)
- cm:23 Conv. del Copus Christi
- cm:27 Conv. de Santo Domingo de Silos /Damas
- cm:28 Conv. de San Francisco (1^o ubicación)
- cm:29 Monasterio de Nuestra Señora de los Huertos (2^o ubie.)
- cm:33 Conv. de San Francisco
- cm:35 Conv. de Santa Isabel/ Santa Isabel de Hungria
- cm:37 Conv. de Religiosas María Inmaculada
- cm:38 Conv. María Reparadora/ Madres Reparadoras
- cm:42 Conv. de Mínimo de San Francisco de Paula

Residencia popular siglo XIX-XX

- rs-m:01 Casa de Tomas Guerra
- rs-m:04 Viviendas Cooperativa Pio XII en Caño Grande
- rs-m:05 Viviendas en Plaza de la Rubia
- rs-m:06 Viviendas Taxy
- rs-m:07 Casa Gálvez
- rs-m:08 Inmueble en c/ Serafín 5
- rs-m:09 Inmueble en c/ Cervantes 26
- rs-m:12 Inmueble en c/ Cervantes 13-15
- rs-m:13 Casa de Adela Chauvin Strudwich
- rs-m:14 Antiguo Gran Hotel Paris-Fornos
- rs-m:15 Viviendas para Illipiano Crespo
- rs-m:16 Viviendas para Leopoldo Moreno Rodríguez
- rs-m:17 Antiguo Casino de la Unión (actual Centro Almuzara)
- rs-m:18 Viviendas para Clementina Lanchares López

USO RESIDENCIAL

- rs:01 Casas fuertes y palacios
- rs:02 Casa de Abraham Sennor
- rs:03 Cascales Palacio de los Aguilas /de los Condes de Encina
- rs:07 Casa del Conde de Alpuente /Azpizoz/ Cascales-Barros
- rs:08 Casa Arias Dávila / Torreón Arias Dávila
- rs:09 Casa de los Avendaño
- rs:10 Casa de Francisco Rodríguez Avial
- rs:11 Casa palaciega Ayala-Berganza /del Cimmen /del Francés
- rs:12 Casa de los Condes de Borros/ Monas
- rs:14 Casa de los Cabrera-Bocanegra (Álvarez de Toledo)
- rs:15 Casa de las Cadenas/ Condes de Chinchón / Villares/ Machuca
- rs:16 Casa de los del Campo
- rs:19 Casa palaciega del Conde de Cheste
- rs:20 Casa de los Coronel
- rs:24 Palacio de Enrique IV / de San Martín
- rs:25 Torreón de Loroya / Erasos
- rs:26 Casa de los Espinar
- rs:28 Casa de Ezzequiel González
- rs:29 Casa Nobiliaria en plz. de San Facundo
- rs:30 Casa de los Fernández de Córdoba / Casa de Félix Gila
- rs:31 Casa palaciega de la Floresta
- rs:32 Casa del Mayorazgo de los Galachos/ Condes de Borros
- rs:33 Casa Gálvez
- rs:34 Casa de los Guadalupe
- rs:35 Casa de los Marqueses de Loroya / Mayorazgo de Cáceres
- rs:36 Palacio de los Maldonado/ de los Marqueses de Castellanos
- rs:37 Casa palaciega Meléndez Ayones (desaparecido)
- rs:39 Casa de los Mesa
- rs:42 Casa de la Parra
- rs:43 Casa de Pedro de Segovia
- rs:44 Casa de los Mesa de Torvar / Condes de Porres
- rs:45 Casa Muldegar
- rs:47 Casa Palaciega de Bernardo María Ortega Lara y Río
- rs:49 Casa de la Parra
- rs:51 Casa de Pedro de Segovia
- rs:53 Casa de Tomas Guerra
- rs:55 Casa Muldegar
- rs:56 Inmueble en plaza Guexara
- rs:57 Casa del Hidalgo / de los Contreras / Ducal de Almenara Alta
- rs:58 Casa palaciega de los de la Hoz
- rs:60 Casa de Luis Jerónimo
- rs:62 Casa palaciega de Jerónimo Alcalá
- rs:64 Casa de Juan Bravo
- rs:66 Casa nobiliaria Hidalgo
- rs:67 Casa palaciega Reina Doña Juana
- rs:68 Casa de los Latios
- rs:69 Casa de José López Panatleón
- rs:71 Clínica Gila Casa de Baños de Don Antonio Sancho
- rs:72 Casa palaciega de los Peñabasa
- rs:74 Casa palaciega de los Marqueses de Quinamar
- rs:79 Casa Blasonada de los Marqueses de Peñastrubas
- rs:82 Casa de los del Río
- rs:85 Casa del Conde de Santhabñez
- rs:86 Casa Palaciega Silva y Herrera / de los Lama / de los Avendaño
- rs:89 Subdelegación de Gobierno
- rs:89 Casa de la Tierra
- rs:89 Casa palaciega de los Uceda Peralta / Diputación provincial.

Residencia popular siglo XIX-XX

- rs-po:01 Inmueble en c/ Almirra 14
- rs-po:15 Casa de los Peccs
- rs-m:19 Viviendas en Isabel la Católica, 5
- rs-m:20 Hotel San Miguel
- rs-m:21 Viviendas para Mariano Viliera
- rs-m:22 Inmueble en avda. Fernández Ladreda 11
- rs-m:23 Inmueble en c/ Muerte y Vida 2
- rs-m:24 Inmueble en c/ Cervantes 32
- rs-m:28 Casa Vasca
- rs-m:29 Edificio de viviendas en la Antigua Clínica Gila
- rs-m:30 Casa Latios
- rs-m:31 Vivienda junto a la iglesia de San Miguel

Corrales

- rs-co:04 Corral de Cayón
- rs-co:05 Corral de La Chatareña
- rs-co:06 Cilla Nueva
- rs-co:08 Corral del Cura
- rs-co:15 Corral La Laguna
- rs-co:16 Corral de Los Leones
- rs-co:19 Corral de la Botica de la Mancebúa
- rs-co:22 Corral de la Moneda/ Corralillo de San Sebastián
- rs-co:27 Corralillo del Pain
- rs-co:28 Corral de Pavones
- rs-co:30 Corral de Pedro Chico
- rs-co:33 Corral de Doña Reyna / Rubia
- rs-co:34 Corral de Romero Gil/ Romeo Gil
- rs-co:35 Corral de San Benito
- rs-co:36 Corral de San Briz
- rs-co:37 Corralillo de San Clemente
- rs-co:38 Corralillo de San Martín o de la Potencia
- rs-co:40 Corral de Sancti Spiritus
- rs-co:44 Corral de Urraca Fernandez / de Juan de Coca
- rs-co:45 Corral del Vainero

USO INSTITUCIONAL

Civil administrativo

- c-adm:01 Alhóndiga / Archivo Municipal
- c-adm:02 Ayuntamiento de Segovia
- c-adm:05 Banco de España (1^o ubicación)
- c-adm:06 Banco de España (2^o ubicación) / Sede Carastro
- c-adm:07 Correos (2^o ubicación)
- c-adm:08 Biblioteca Pública / Casa de la Lectura
- c-adm:10 Sede Central Caja de Ahorros y Monje de Piedad de Segovia
- c-adm:12 Diputación Provincial Palacio Uceda Peralta (ver Palacio)
- c-adm:14 Terminal de autobuses
- c-adm:16 Fundación Ezzequiel González
- c-adm:24 Gobierno Civil (1^o ubicación)
- c-adm:25 Subdelegación de Gobierno (2^o ubicación)
- c-adm:26 Instituto Nal. de la Seguridad Social y Tesorería Territorial
- c-adm:29 Palacio de Justicia (2^o ubicación)
- c-adm:30 Quiso de la Plaza Mayor
- c-adm:31 Quiso en el Paseo del Salón
- c-adm:32 Mercado de los Huertos
- c-adm:33 Mercado en plz. de Somorostro
- c-adm:34 Casa Sindical provincial
- c-adm:41 Casa del Sello
- c-adm:42 Sede de Telefónica (1^o ubicación)
- c-adm:44 Casa de los Pueblos / Casa de la Tierra
- c-adm:46 Oficina de Turismo municipal
- c-adm:47 Casa de Anita (mujeres públicas)
- c-adm:50

Civil sanitario

- c-san:01 Hospital de San Antón/ San Antonio Abad
- c-san:02 Hospital de Arenzana/ Arenzana
- c-san:11 Hospital de (los) Viegos (vulgar) Palacio de San Martín
- c-san:15 Hosp. de la Encarnación/ Hospital de Mujeres Incurables
- c-san:18 Casa de Baños Don Antonio Sancho / Clínica Gila
- c-san:30 Hospital Politécnico / Sanatorio Politécnico 18 de julio
- c-san:31 Hospital de Sancti Spiritus
- c-san:36 Centro de Salud Segovia III (San Lorenzo)

Civil seguridad

- c-seg:05 Cárcel civil

Civil educativo

- c-edc:06 Centro Concertado de Enseñanza Madres Concepcionistas
- c-edc:11 C.E.I.P. Domingo de Soto
- c-edc:15 I.E.S. Ezzequiel González
- c-edc:20 C.E.I.P. Fray Juan de la Cruz
- c-edc:2 Escuela Universitaria de Magisterio
- c-edc:32 I.E.S. Mariano Quintanilla
- c-edc:38 Seminario Conciliar

Civil deportivo

- c-dep:06 Pabellón Enrique Serichol
- c-dep:10 Juego de la Pelota
- c-dep:11 Juega de la Pelota Barrio de San Millán- Santo Tomás
- c-dep:17 Velódromo

Civil cultural

- c-cult:01 Circo Felpoo
- c-cult:02 Cine las Sirenas/ Cine Zuloaga
- c-cult:03 Cine Victoria / Cine Miró
- c-cult:07 Museo de Arte Contemporáneo Esteban Vicente
- c-cult:08 Centro Didáctico de la Judería
- c-cult:12 Museo Rodera Robles
- c-cult:14 Museo Provincial de Segovia Igl^a de San Facundo (2^o ubie)
- c-cult:15 Museo P. de Segovia Igl^a de S. Juan de los Caballeros (3^o ubie)
- c-cult:16 Museo Provincial de Segovia plz. de las Bellas Artes (4^o ubie)
- c-cult:18 Museo Zuloaga
- c-cult:19 Teatro Cervantes
- c-cult:20 Teatro Juan Bravo
- c-cult:21 Teatro del convento de Mínimos de la Victoria, Principal o Miñón
- c-cult:23 Teatro de la Zarzuela

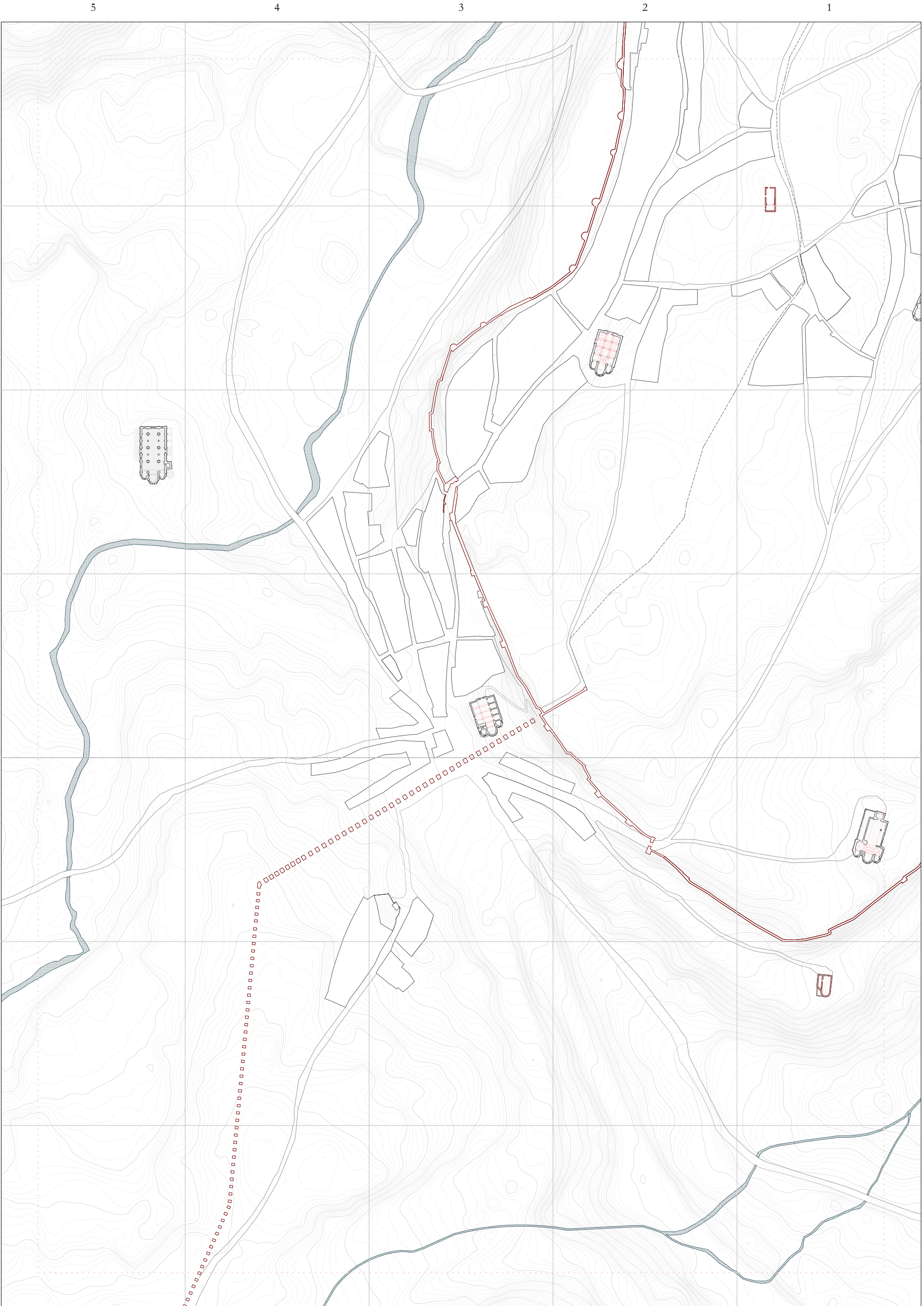
Civil defensa/militar

- c-def:03 Academia de Artillería
- c-def:10 Acuartelamiento de San Antonio Abad
- c-def:11 Cuartel de San Juan
- c-def:12/13 Casa Cuartel de San Pablo
- c-def:14 Convento de San Agustín
- c-def:15 Edificio frente a la iglesia de San Quirce
- c-def:16 Subdelegación de Defensa
- c-def:20 Puerta de San Juan
- c-def:21 Puerta de San Martín
- c-def:23 Puerta de Sol
- c-def:24 Puertillo de la Lama
- c-def:25 Puertillo de San Martín, de la Canaleja, de la Potencia o de la Poterna
- c-def:32 Postigo de la Soledad o Santa Columba o del Consuelo

INFRAESTRUCTURA

Puentes e infraestructuras hidráulicas

- ip:09 Puente de la Muerte y la Vida / Pontecilla del Bernadal
- ip:10 Puente del Verdugo
- ip:11 Puente de la Casa de la Tierra
- ip:12 Puente de San Millán
- ip:13 Puente del Rastro
- ip:14 Puente bajo de Sancti Spiritus / Puente del Paseo Nuevo



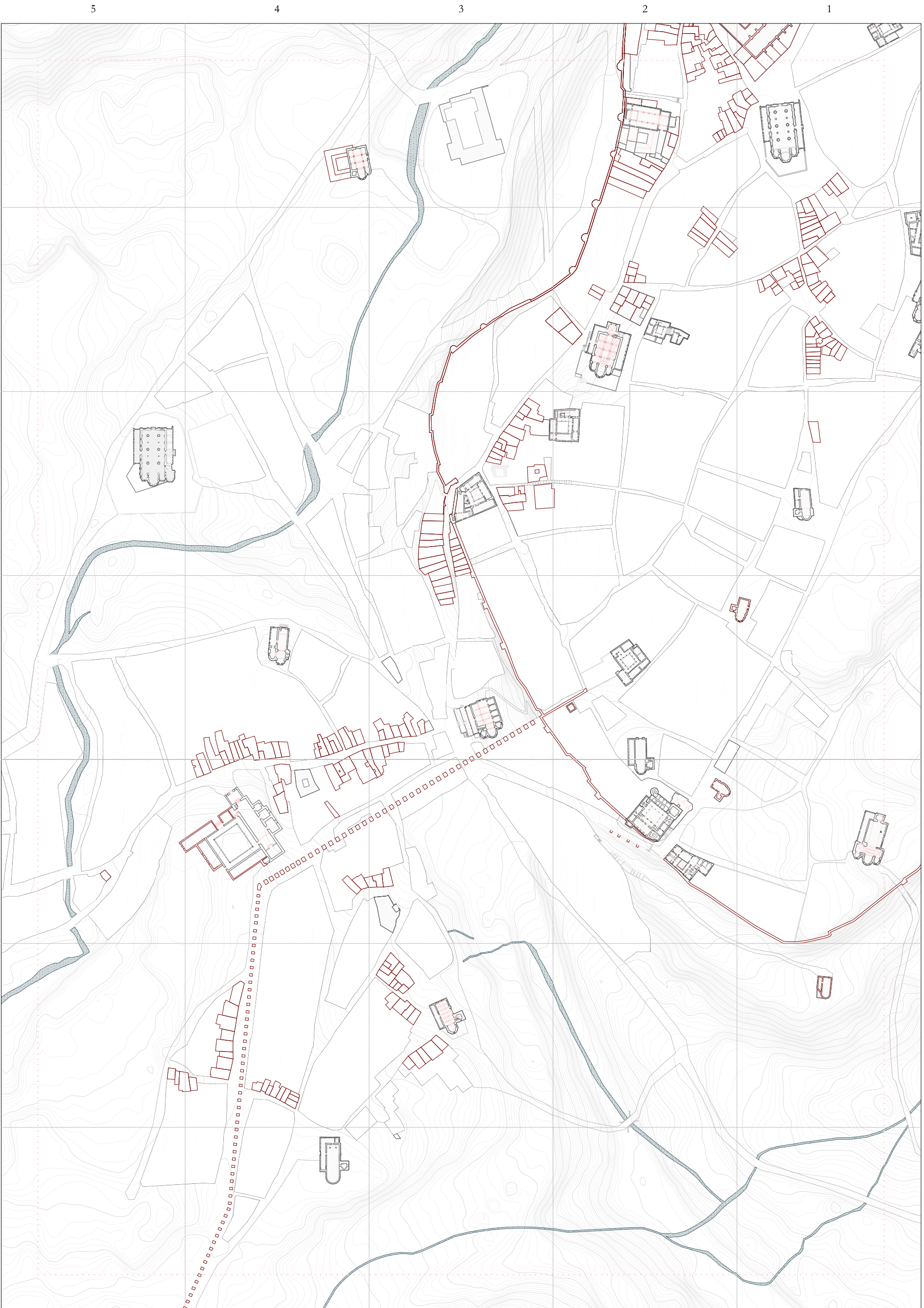
1088

EVOLUCIÓN URBANA

CUADRANTE VI

Segovia en el año de la Repoblación Oficial (1088)

ESCALA 1/3.000



5

4

3

2

1

A

B

C

D

E

F

G

CUADRANTE VI

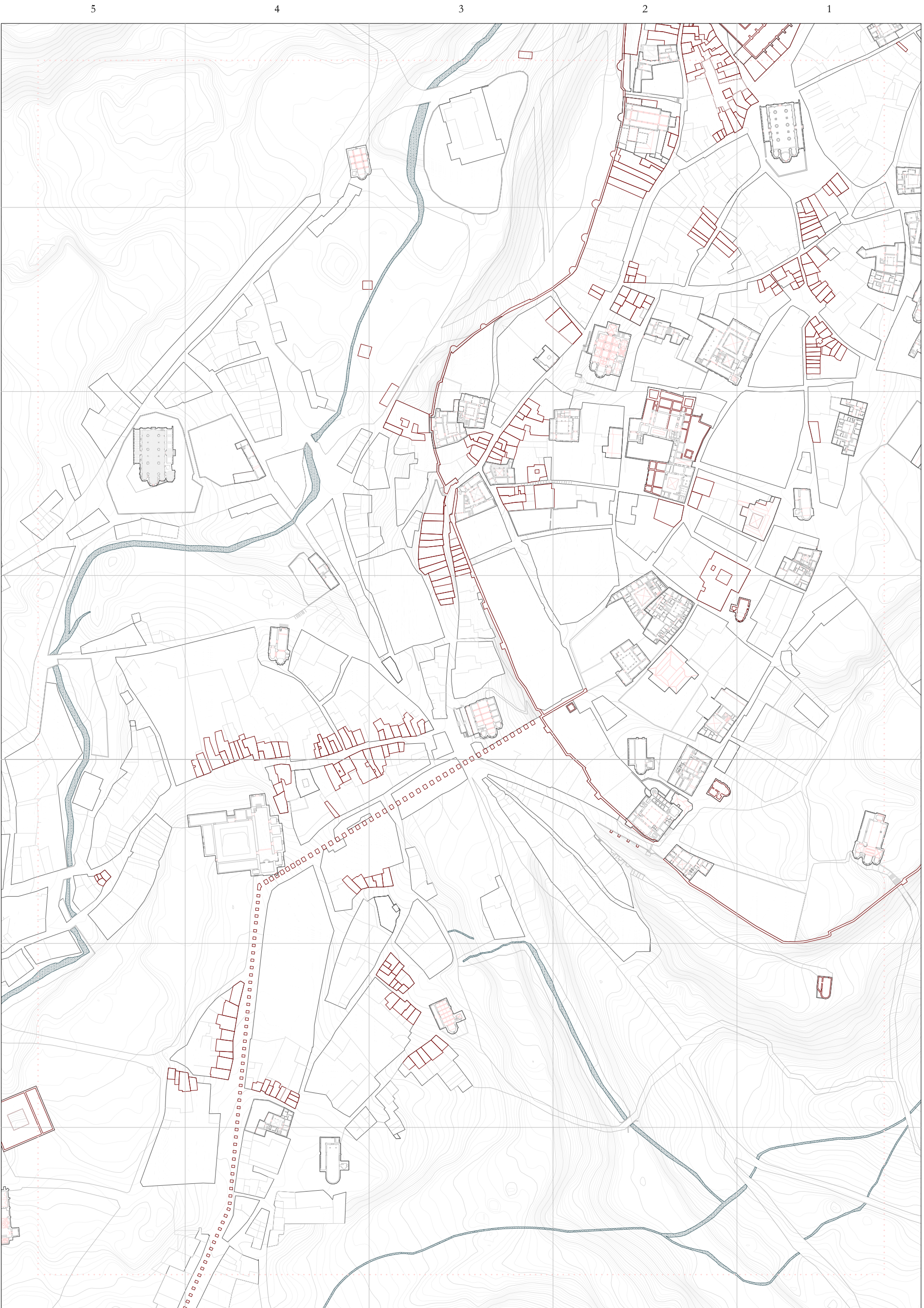
Segovia en Plena Edad Media (ss. XII-XIV)



ESCALA 1/3.000

EVOLUCIÓN URBANA

1350

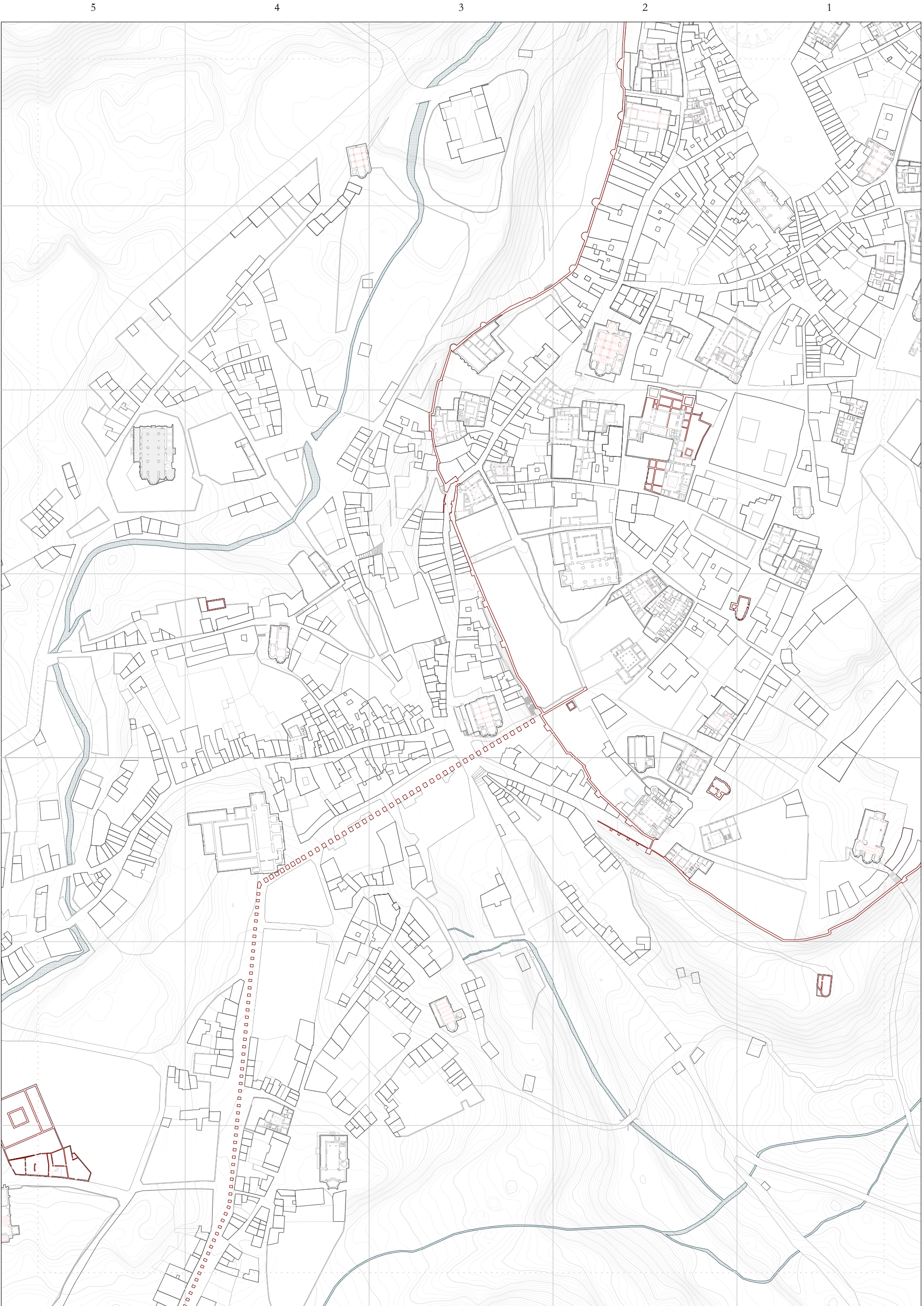


1500

EVOLUCIÓN URBANA

CUADRANTE VI

Segovia en la Baja Edad Media (ss. XIV-XV)
ESCALA 1/3.000



1600

EVOLUCIÓN URBANA

CUADRANTE VI

Segovia en la Edad Moderna (s. XVI)
ESCALA 1/3.000



A B C D E F G

5 4 3 2 1



EVOLUCIÓN URBANA

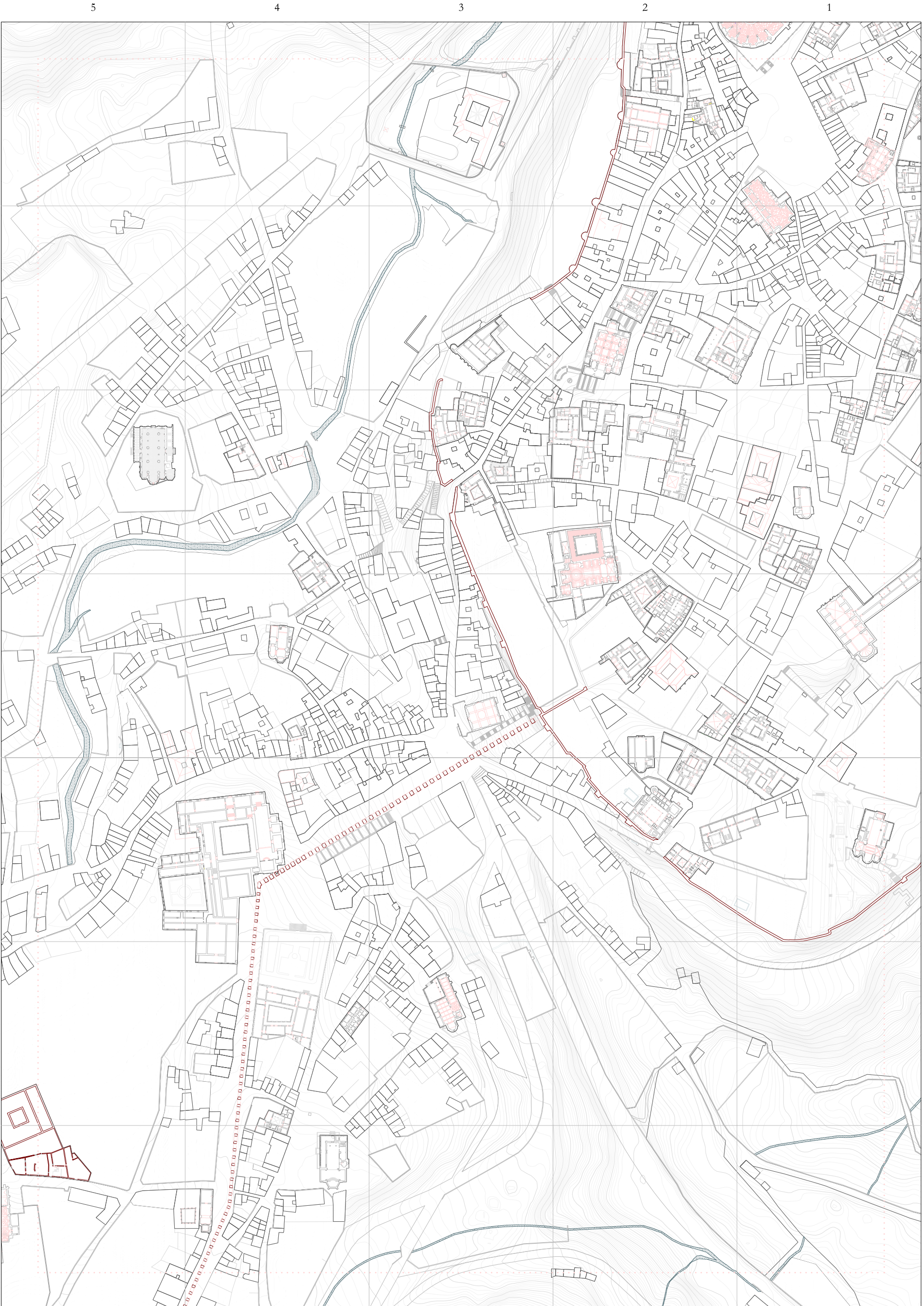
1850

CUADRANTE VI

Segovia Ilustración y decadencia (ss. XVII-1850)



ESCALA 1/3.000



1911

EVOLUCIÓN URBANA

CUADRANTE VI

Segovia entre 1850-1911



ESCALA 1/3.000



1940

EVOLUCIÓN URBANA

CUADRANTE VI

Segovia entre 1911-1940
ESCALA 1/3.000



1960

EVOLUCIÓN URBANA

CUADRANTE VI

Segovia entre 1936-1964



ESCALA 1/3.000



1980

EVOLUCIÓN URBANA

CUADRANTE VI

Segovia entre 1964-1984



ESCALA 1/3.000



5

4

3

2

1

A

B

C

D

E

F

G

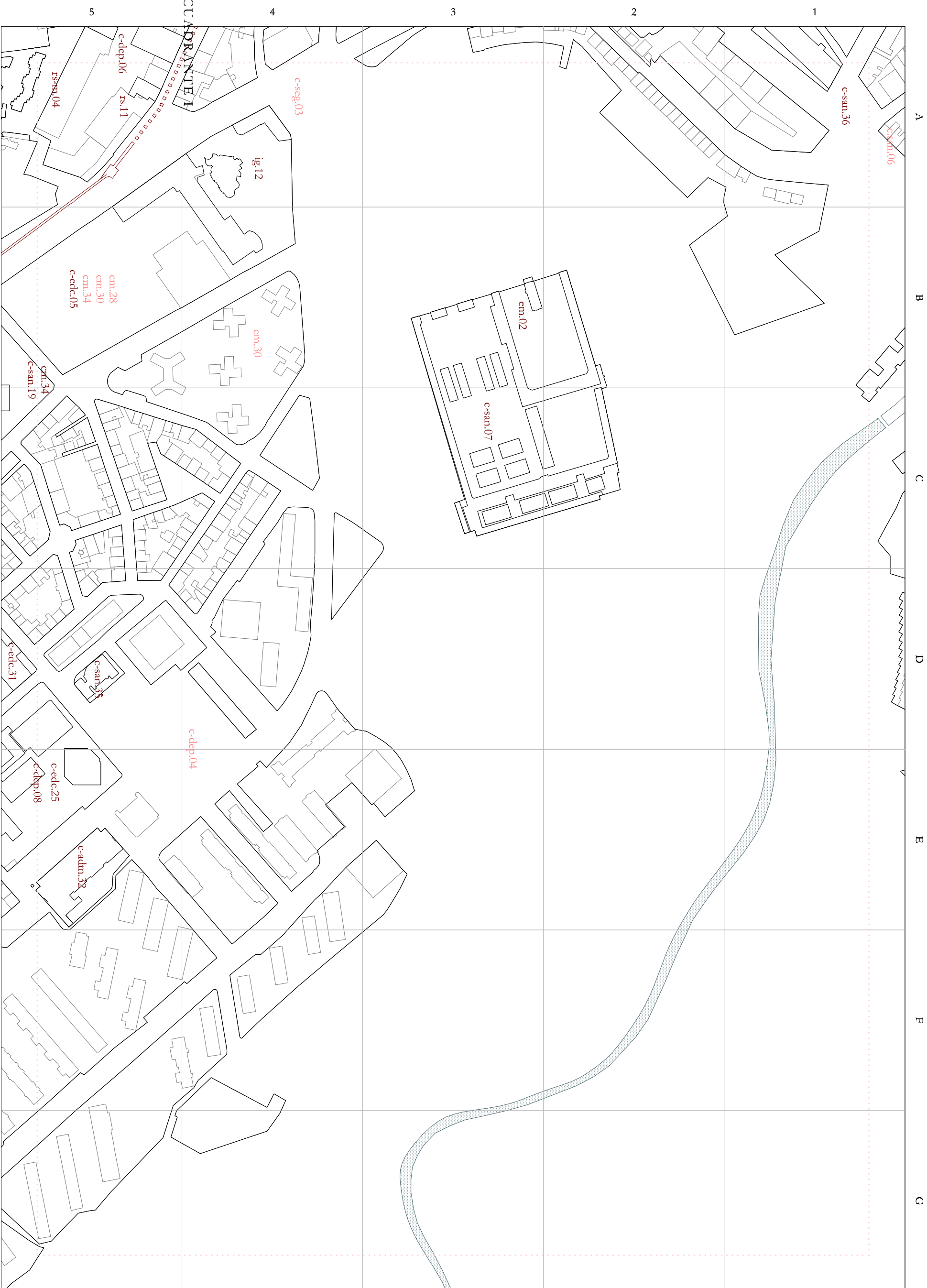
CUADRANTE VI



ESCALA 1/3.000

EVOLUCIÓN URBANA

2020



USO RELIGIOSO

ig.12	<u>Iglesias y catedrales (secular)</u> Igr. de los Padres Misioneros Caratianos
em.02	<u>Ernitas</u> Ermita del Ángel de la Guardia
em.30	Ermita de Santa Susana
em.28	<u>Conventos y monasterios (regular)</u> Conv. de los Padres Misioneros del Corazon de Maria (2º ubic.)
em.34	Conv. de Santo Domingo de los Barbechos (1º occup.)
em.30	Conv. de San Gabriel (2º ocupación)
em.34	Conv./Asilo de ancianos de las Hermanitas de los Pobres

USO RESIDENCIAL

rs.11	<u>Casas fuertes y palacios</u> Casa de los Bermejo
rs-m.04	<u>Residencia popular siglo XIX-XX</u> Viviendas Cooperativa Pio XII en Caño Grande

USO INSTITUCIONAL

c-adm.32	<u>Civil administrativo</u> Mercado de la Albuera
c-san.06	<u>Civil sanitario</u> Hospital de Santa Catalina
c-san.07	Cementerio el Santo Ángel de la Guardia
c-san.19	Asilo de Ancianos de las Hermanitas de los Pobre
c-san.35	Centro de Salud Segovia II (La Albuera)
c-san.36	Centro de Salud Segovia III (San Lorenzo)
c-seg.03	<u>Civil seguridad</u> Parque de Bomberos (3º ubicación)
c-educ.05	<u>Civil educativo</u> Colegio Claret
c-educ.25	I.E.S. María Moliner
c-educ.31	C.E.I.P. El Peñascal
c-dep.05	<u>Civil deportivo</u> Campo de El Peñascal
c-dep.06	Pabellón Enrique Serichol
c-dep.08	Pabellón José Luis de Santos

SISTEMA DE ASENTAMIENTO

S1.1	Sector 1. Recinto amurallado
S1.2	Alicázar-Catedral-Canonjías
S1.3	San Andrés
S1.4	San Esteban
S1.5	San Miguel
	San Martín
	Santísima Trinidad
S2.1	Sector 2. Arrabal de San Lorenzo-Puente Castellana
S2.2	San Lorenzo
	San Marcos
S3.1	Sector 3. Arrabal de San Millán
	San Millán
S4.1	Sector 4. Arrabal de San Justo-El Salvador
	El Salvador-San Justo
S5.1	Sector 5. Arrabal del Mercado
S5.2	Santa Eulalia
S5.3	Santo Tomás
	Criso del Mercado

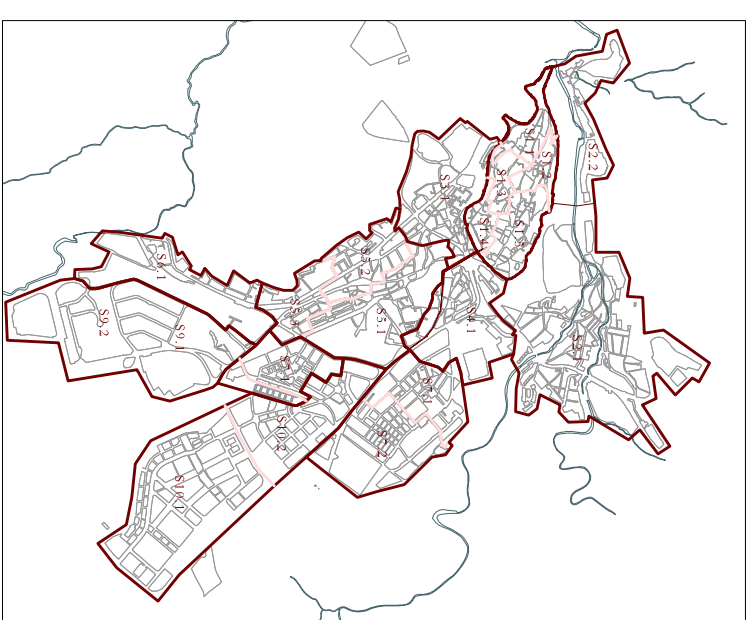
S6.1	Sector 6. Estación de ferrocarril
S6.2	Santa Teresa-Puente de Hierro-La Puentevilla
S7.1	Sector 7. 1º Ensanche meditados s. XX
S7.2	San Frutos
	Nuestra Señora del Carmen
S8.1	Sector 8. 2º ensanche meditados s. XX
	San José (El Palo-Mfasteria)
S9.1	Sector 9. Poligonos
S9.2	El Cerro
	Hontoria
S10.1	Sector 10. Nuevos ensanches
S10.2	Nueva Segovia
	Comunidad de Ciudad y Tierra





PLANO DE LOCALIZACIÓN

LEYENDA

- código Edificio existente o en funcionamiento
- código Edificio o función desaparecido







1500

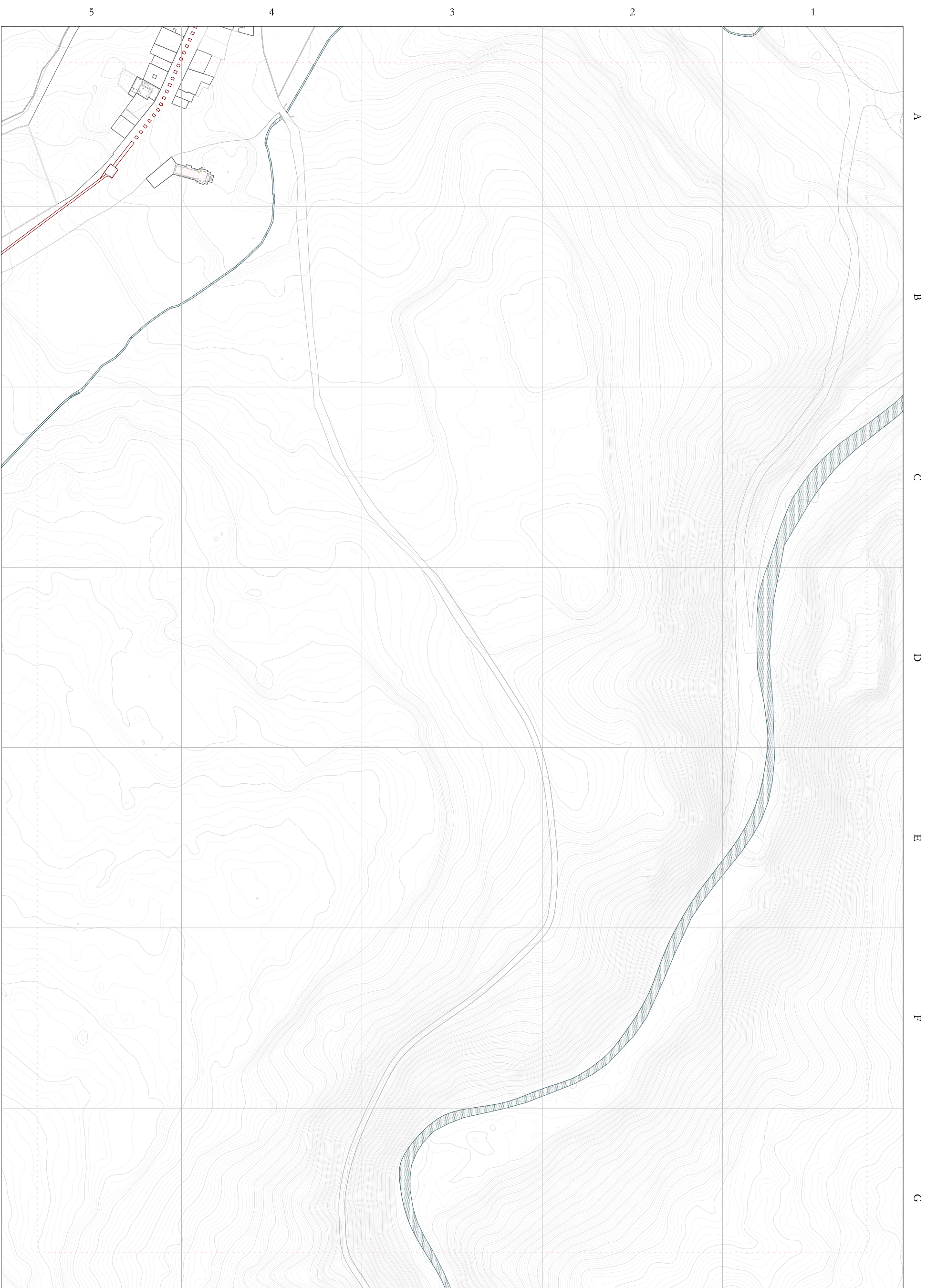
EVOLUCIÓN URBANA

CUADRANTE VII

Segovia en la Baja Edad Media (ss. XIV-XV)



ESCALA 1/3.000




1600

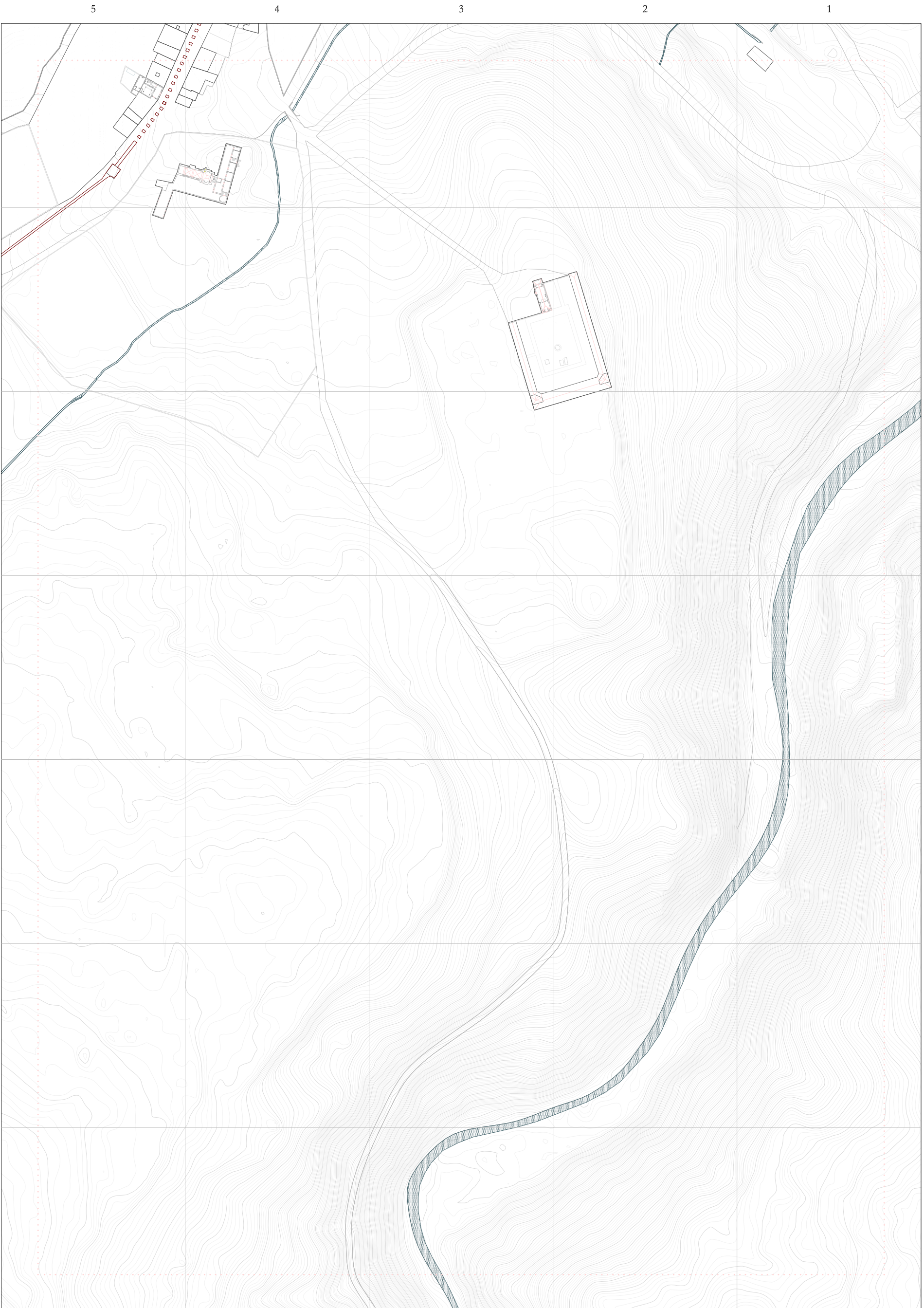
EVOLUCIÓN URBANA

CUADRANTE VII

Segovia en la Edad Moderna (s.XVI)



ESCALA 1/3.000



1850

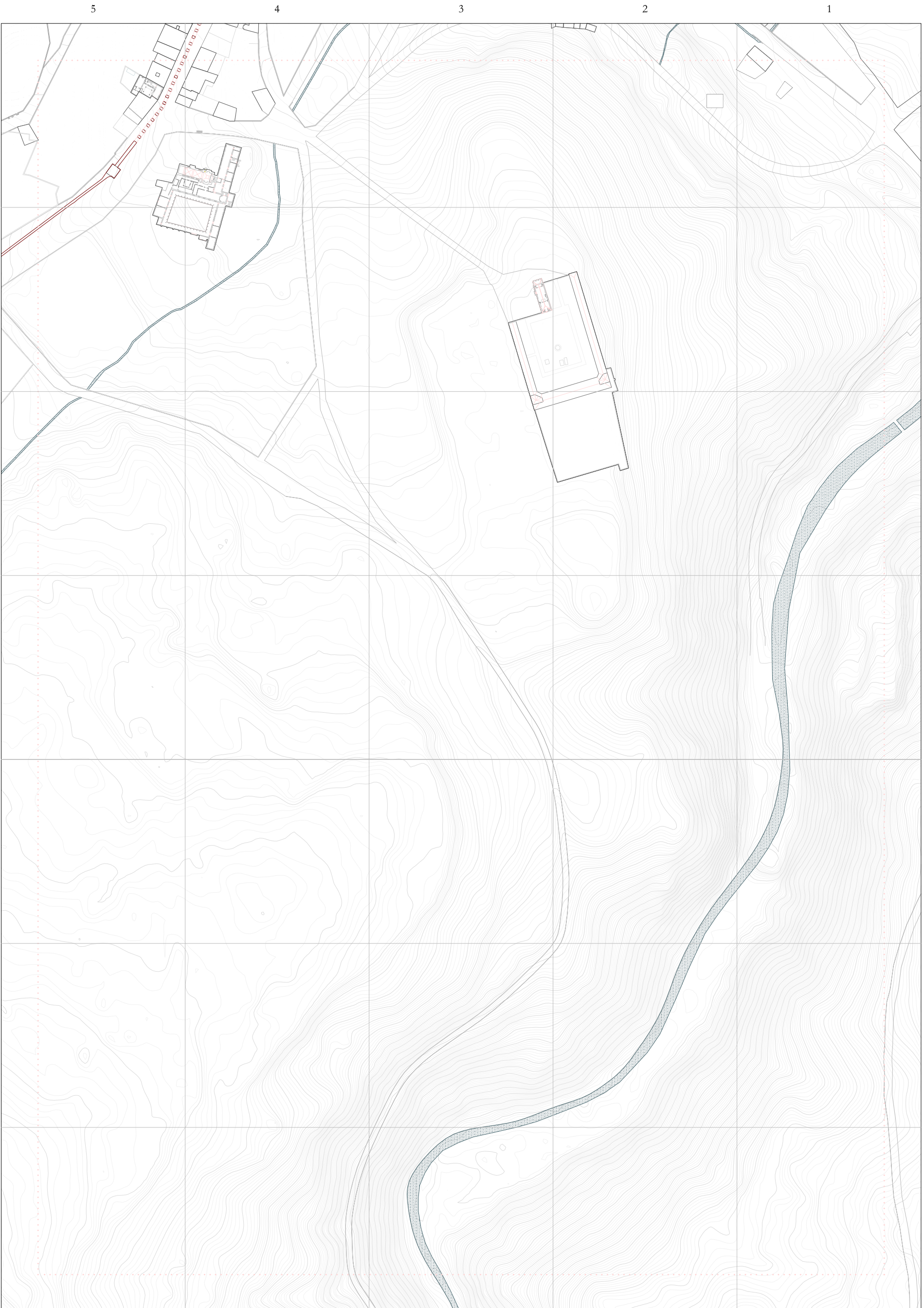
EVOLUCIÓN URBANA

CUADRANTE VII

Segovia Ilustración y decadencia (ss. XVII-1850)



ESCALA 1/3.000



1911

EVOLUCIÓN URBANA

CUADRANTE VII

Segovia entre 1850-1911



ESCALA 1/3.000



CUADRANTE VII

Segovia entre 1911-1940



ESCALA 1/3.000

EVOLUCIÓN URBANA

1940



1960

EVOLUCIÓN URBANA

CUADRANTE VII

Segovia entre 1936-1964
ESCALA 1/3.000



1980

EVOLUCIÓN URBANA

CUADRANTE VII

Segovia entre 1964-1984



ESCALA 1/3.000



CUADRANTE VII



EVOLUCIÓN URBANA

2020

A

B

C

D

E

F

G

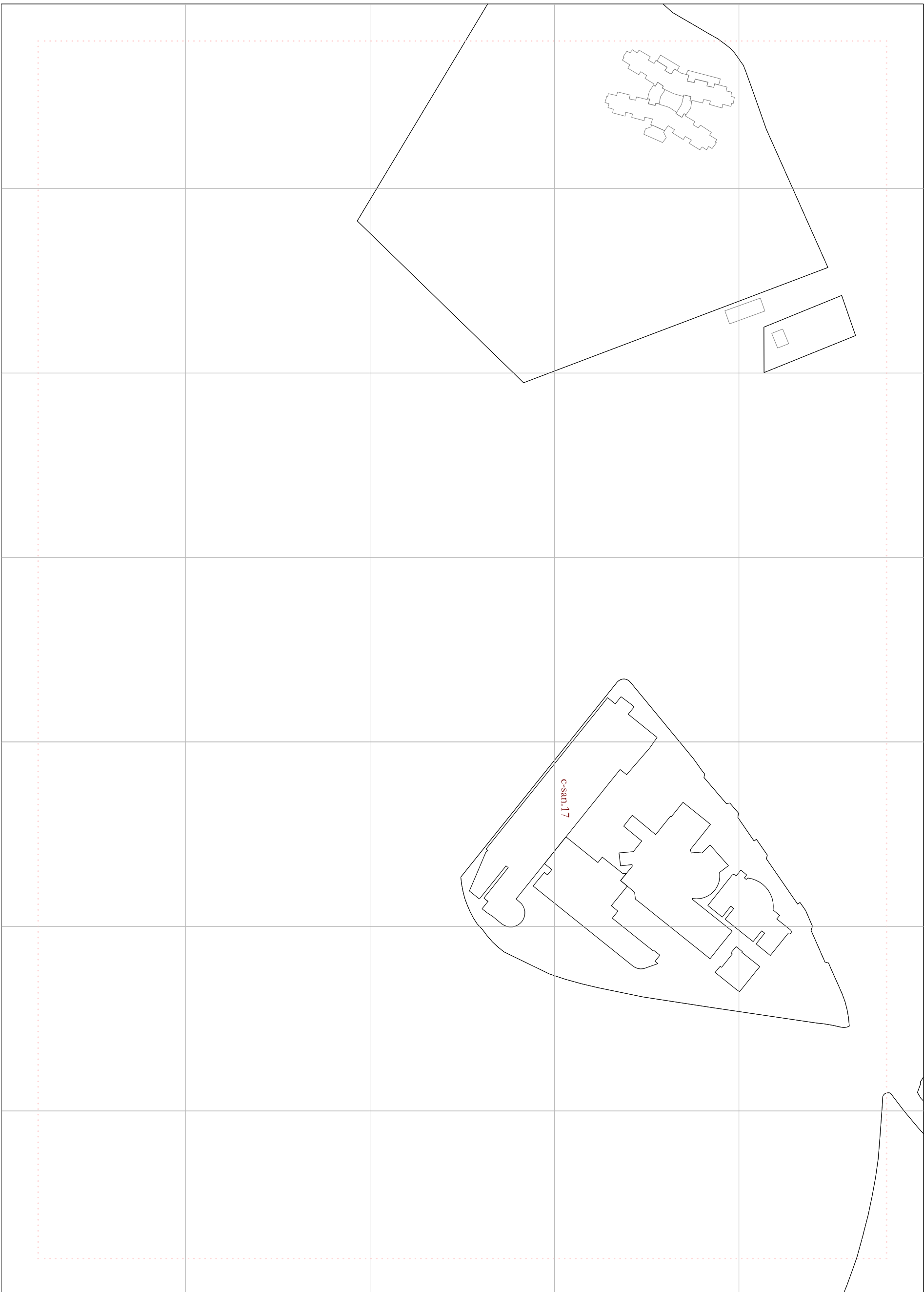
1

2

3

4

5



CUADRANTE VII



EVOLUCIÓN URBANA

USO RELIGIOSO	USO RESIDENCIAL	USO INSTITUCIONAL
		c-san.17 Civil sanitario Hospital General



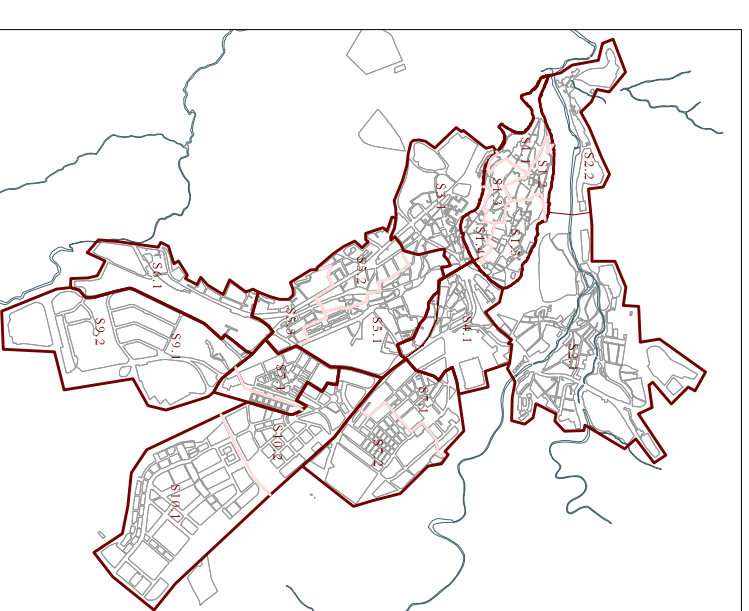
PLANO DE LOCALIZACIÓN

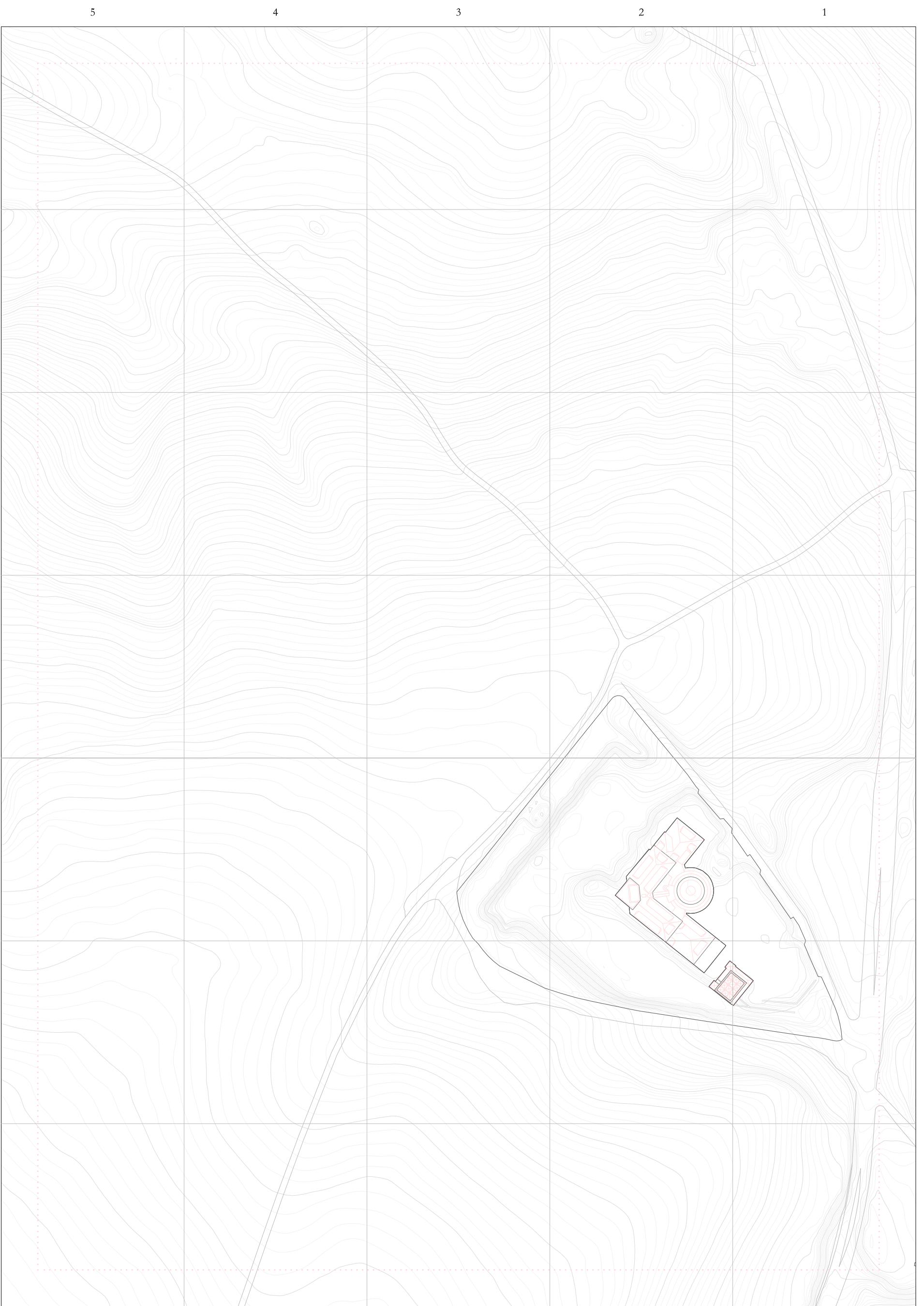
LEYENDA

- código Edificio existente o en funcionamiento
- código Edificio o función desaparecido

SISTEMA DE ASENTAMIENTO

Sector 1. Recinto amurallado		
Aleazar-Catedral-Canonjías		
S1.1	S6.1	Sector 6. Estación de ferrocarril
S1.2	S6.2	Santa Teresa-Puente de Hierro-
S1.3		La Puentevilla
S1.4	S7.1	Sector 7. 1º Ensanche mediatados s. XX
S1.5	S7.2	San Frutos
		Nuestra Señora del Carmen
S2.1	S8.1	Sector 8. 2º ensanche mediatados s. XX
S2.2		San José (El Palo-Miasterra)
S3.1	S9.1	Sector 9. Poligonos
	S9.2	El Cerro
S4.1		Hontoria
	S10.1	Sector 10. Nuevos ensanches
S5.1	S10.2	Nueva Segovia
S5.2		Comunidad de Ciudad y Tierra
S5.3		





1960

EVOLUCIÓN URBANA

CUADRANTE VIII

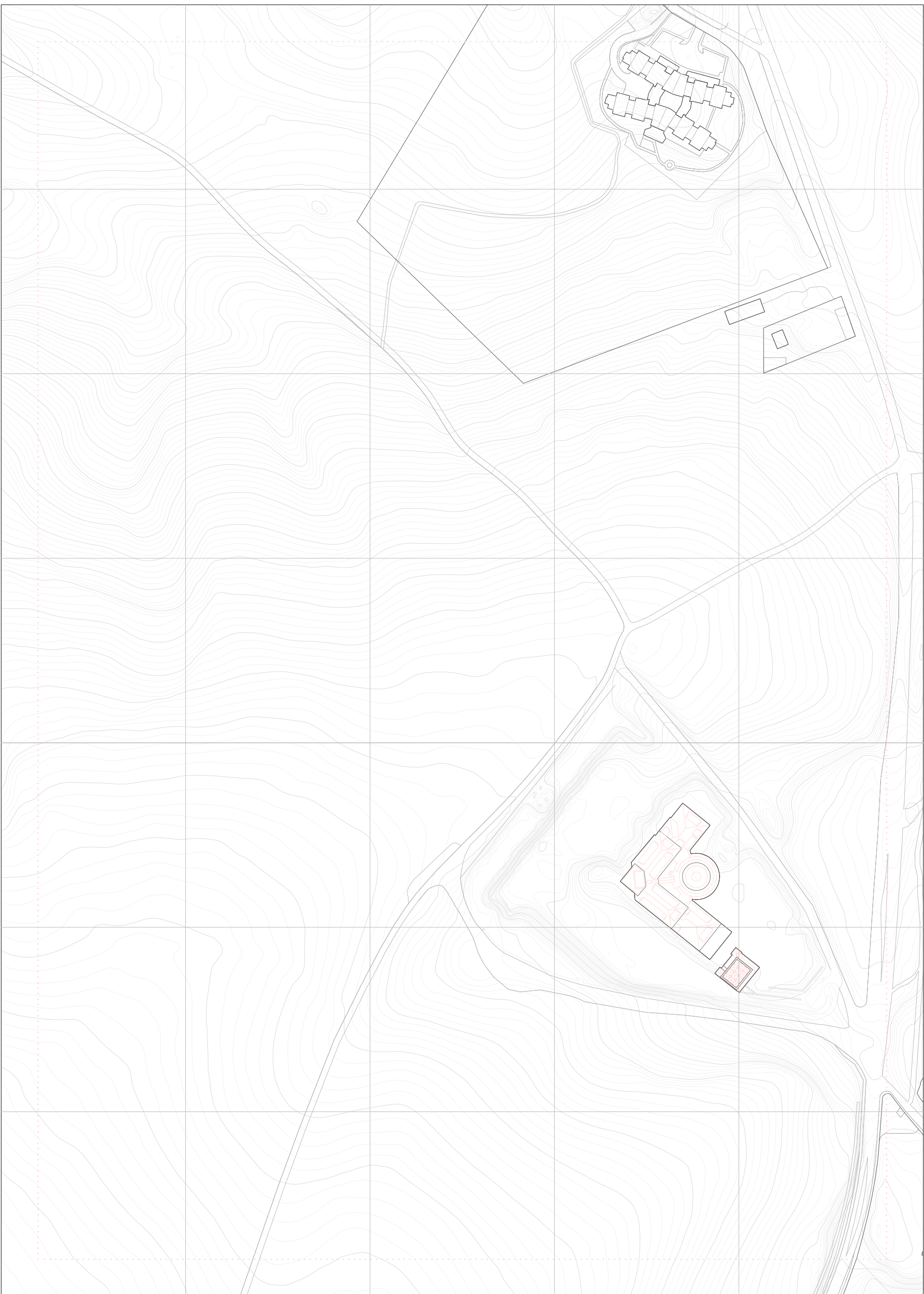
Segovia entre 1936-1964



ESCALA 1/3.000

A B C D E F G

5 4 3 2 1



CUADRANTE VIII

Segovia entre 1964-1984



ESCALA 1/3.000

EVOLUCIÓN URBANA

1980



CUADRANTE VIII

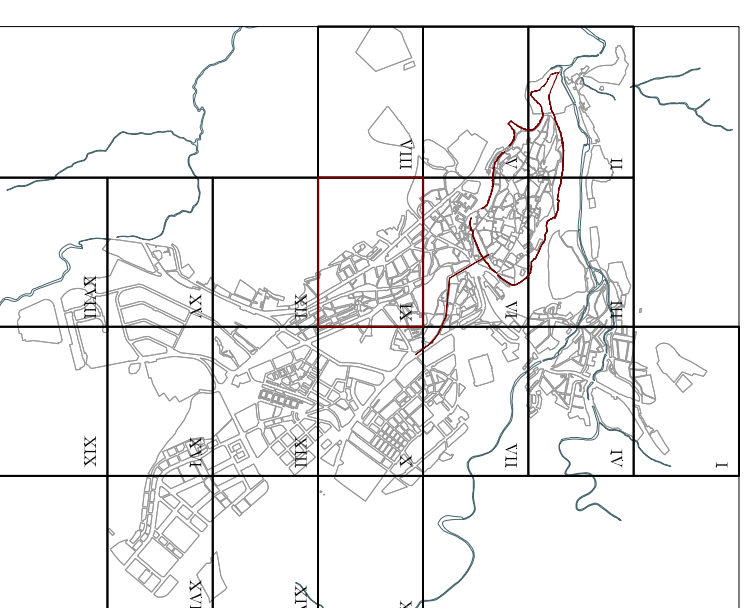
EVOLUCIÓN URBANA

2020

ESCALA 1/3.000

USO RELIGIOSO	USO RESIDENCIAL
<u>Iglesias y catedrales (secular)</u> ig:18 Iglª. de Santa Eulalia ig:44 Iglª. de Santo Tomás	<u>Casas fuertes y palacios</u> rs:13 Casa de los Butrigo rs:22 Casa de Diego de Roldán
<u>Eremitas</u> em:28 Ermita de San Roque	<u>Residencia popular siglo XIX-XX</u> rs:27 Inmueble en José Zorrilla 34 rs-n:09 Villa Estrella rs-n:25 Villa Estrella rs-n:27 Colonia Varela
<u>Conventos y monasterios (regular)</u> cm:35 Conv. de Santa Isabel/Santa Isabel de Hungría cm:40 Conv. de los Marianistas cm:50 Conv. de la Santísima Trinidad (2ª ubicación)	

USO INSTITUCIONAL
<u>Civil administrativo</u> c-adm:14 Terminal de autobuses c-adm:21 Fielato de los Jardines de San Roque c-adm:27 Jardín Botánico c-adm:40 Residencia Emperador Teodosio c-adm:45 Sede de Telefónica (2ª ubicación) c-adm:48 Vivero del Ayuntamiento (1ª ubicación)
<u>Civil sanitario</u> c-san:34 Centro de Salud Segovia I / de Nª Sra. de la Fuente / Ambulatorio de Santo Tomás c-san:39 Convento de la Santísima Trinidad
<u>Civil seguridad</u> c-seg:13 Comisaría de Policía Nacional
<u>Civil educativo</u> c-educ:03 I.E.S. Andrés Laguna c-educ:09 C.E.I.P. Diego de Colmenares c-educ:13 Dirección provincial de Educación c-educ:26 Colegio Marianistas c-educ:36 Colegio de Santa Eulalia (1ª construcción) c-educ:37 C.E.I.P. Santa Eulalia c-educ:40 C.E.I.P. Villalpando c-educ:49 Universidad de Valladolid
<u>Civil deportivo</u> c-dep:05 Pabellón Polideportivo Emperador Teodosio c-dep:13 Piscina Climatizada
<u>Civil defensa/militar</u> c-def:03 Academia de Artillería c-def:09 Regimiento de Artillería c-def:17 Cuartel-Hospital de la Trinidad



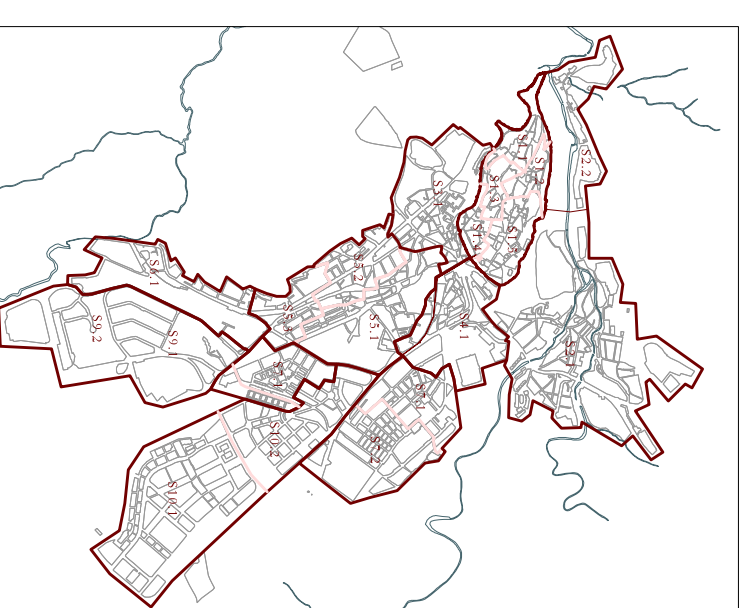
PLANO DE LOCALIZACIÓN

LEYENDA

- código Edificio existente o en funcionamiento
- código Edificio o función desaparecido

SISTEMA DE ASENTAMIENTO

Sector 1. Recinto amurallado	S1.1 San Andrés	Sector 6. Estación de ferrocarril	S6.1 Santa Teresa-Puente de Hierro- La Puentevilla
Alcázar-Catedral-Canonjías	S1.2 San Esteban	Sector 7. 1º Ensanche mediados s. XX	S7.1 San Fruos
	S1.3 San Miguel		S7.2 Nuestra Señora del Carmen
	S1.4 San Martín	Sector 8. 2º ensanche mediados s. XX	S8.1 San José (El Palo-Mfasteria)
	S1.5 Santísima Trinidad	Sector 9. Poligonos	S9.1 El Cerro
Sector 2. Arrabal de San Lorenzo-Puente Castellana	S2.1 San Lorenzo		S9.2 Hontoria
Sector 3. Arrabal de San Millán	S3.1 San Marcos	Sector 10. Nuevos ensanches	S10.1 Nueva Segovia
Sector 4. Arrabal de San Justo-El Salvador	S4.1 El Salvador-San Justo		S10.2 Comunidad de Ciudad y Tierra
Sector 5. Arrabal del Mercado	S5.1 Santa Eulalia		
	S5.2 Santo Tomás		
	S5.3 Cristo del Mercado		





CUADRANTE IX

Segovia en Plena Edad Media (ss. XII-XIV)



ESCALA 1/3.000

EVOLUCIÓN URBANA

1350



1500

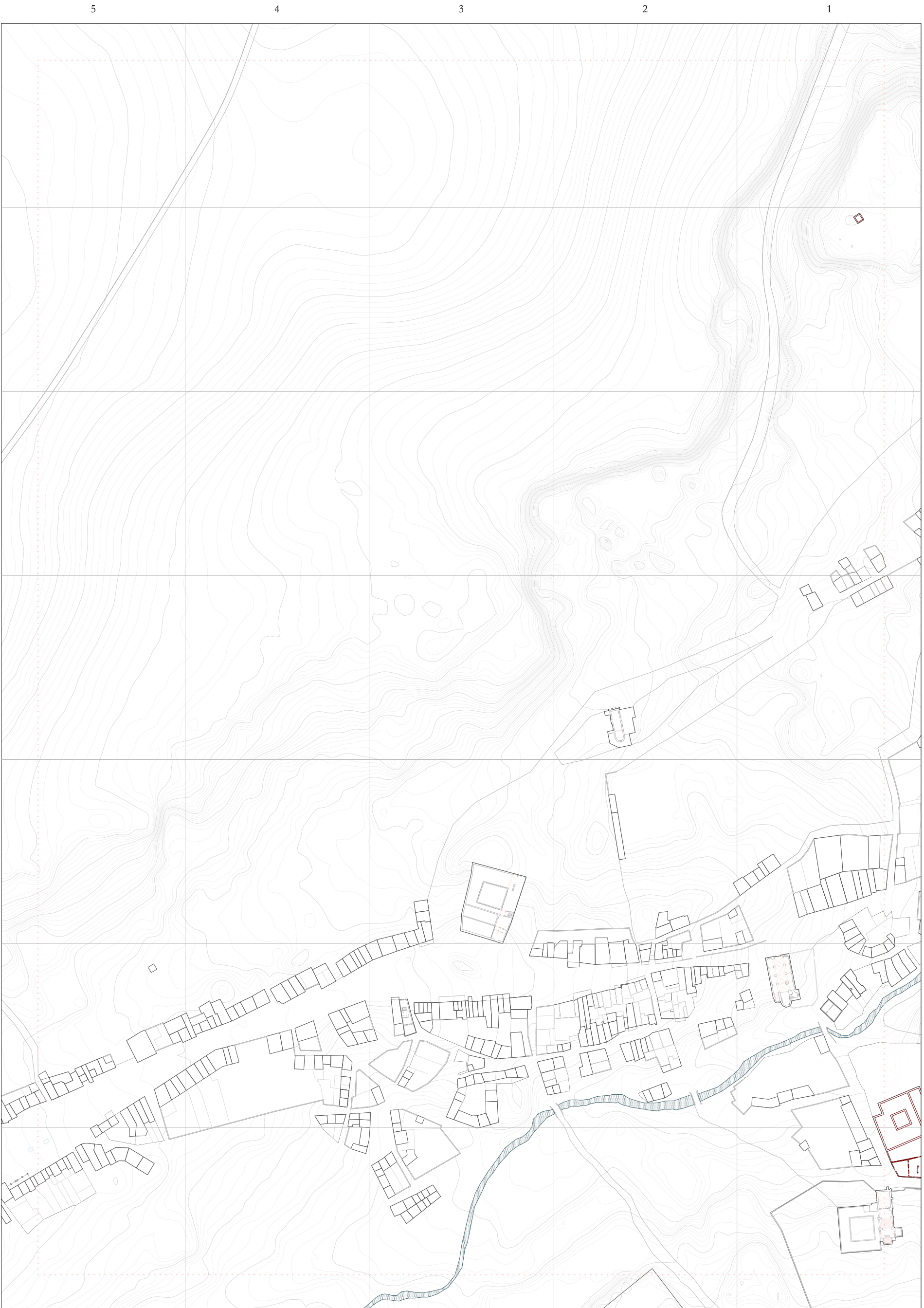
EVOLUCIÓN URBANA

CUADRANTE IX

Segovia en la Baja Edad Media (ss. XIV-XV)



ESCALA 1/13.000



1600

EVOLUCIÓN URBANA

CUADRANTE IX

Segovia en la Edad Moderna (s.XVI)
ESCALA 1/3.000



1850

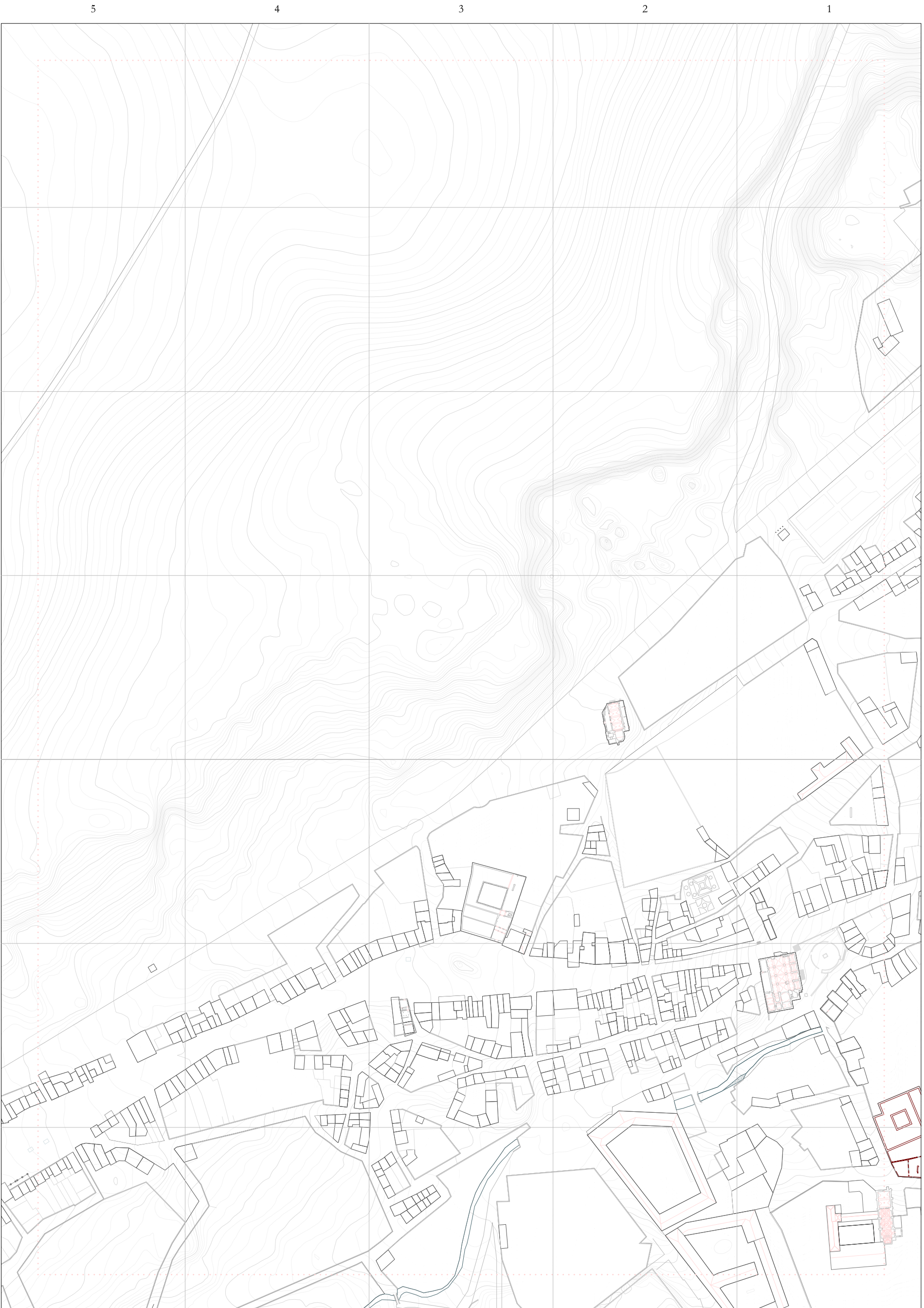
EVOLUCIÓN URBANA

CUADRANTE IX

Segovia Ilustración y decadencia (ss. XVII-1850)



ESCALA 1/3.000



CUADRANTE IX

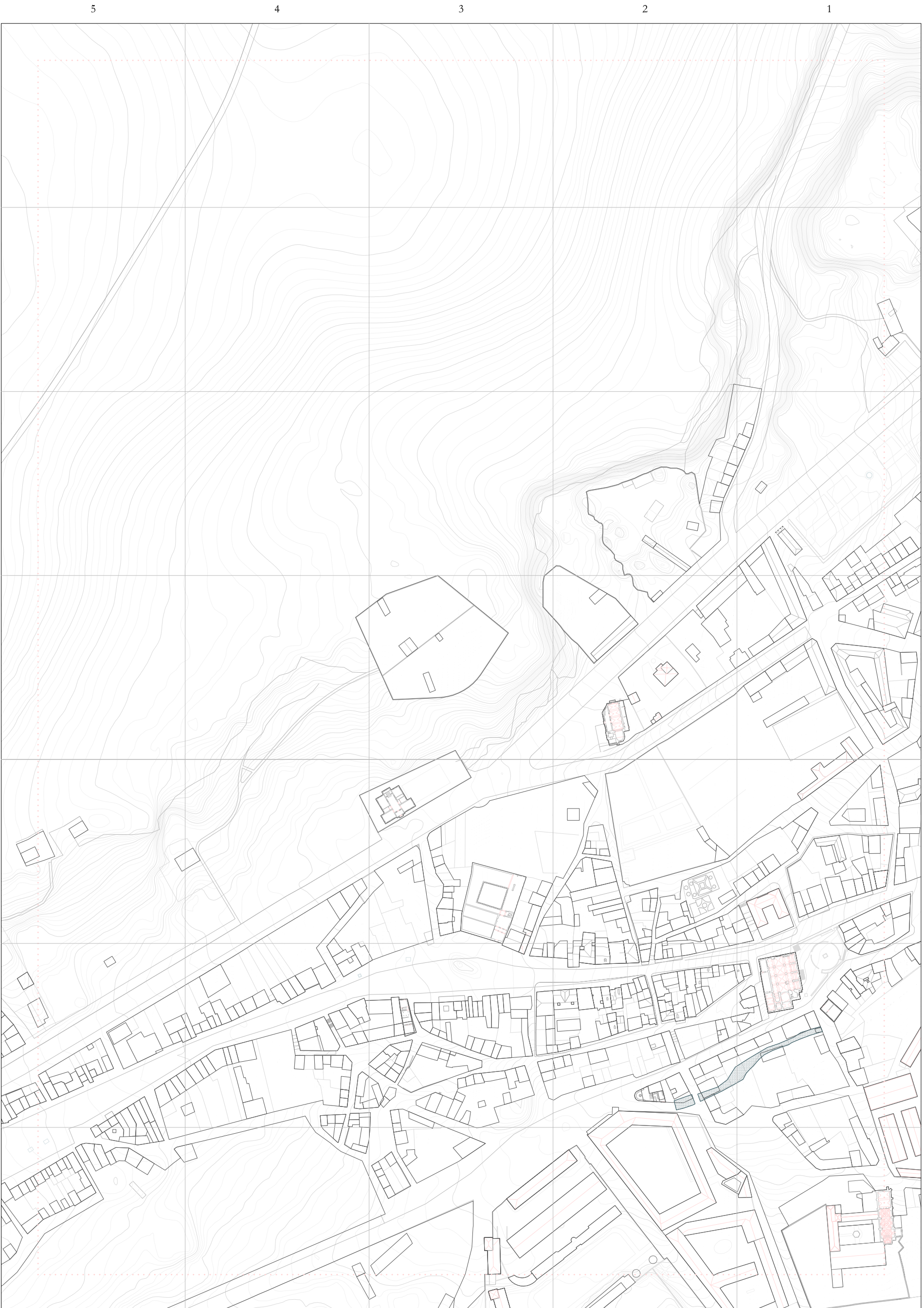
Segovia entre 1850-1911



ESCALA 1/3.000

EVOLUCIÓN URBANA

1911



CUADRANTE IX

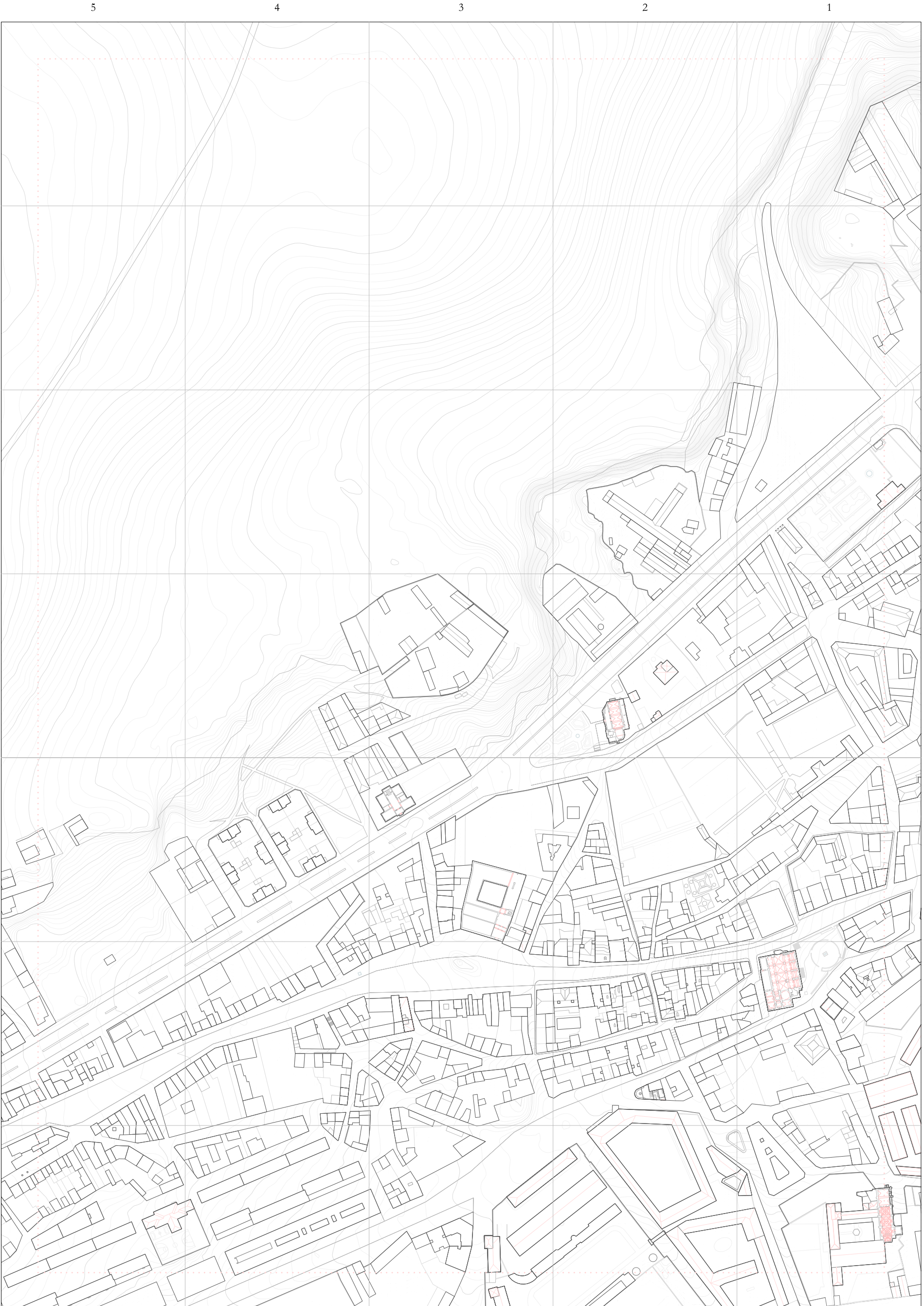
Segovia entre 1911-1940



ESCALA 1/3.000

EVOLUCIÓN URBANA

1940



CUADRANTE IX

Segovia entre 1936-1964

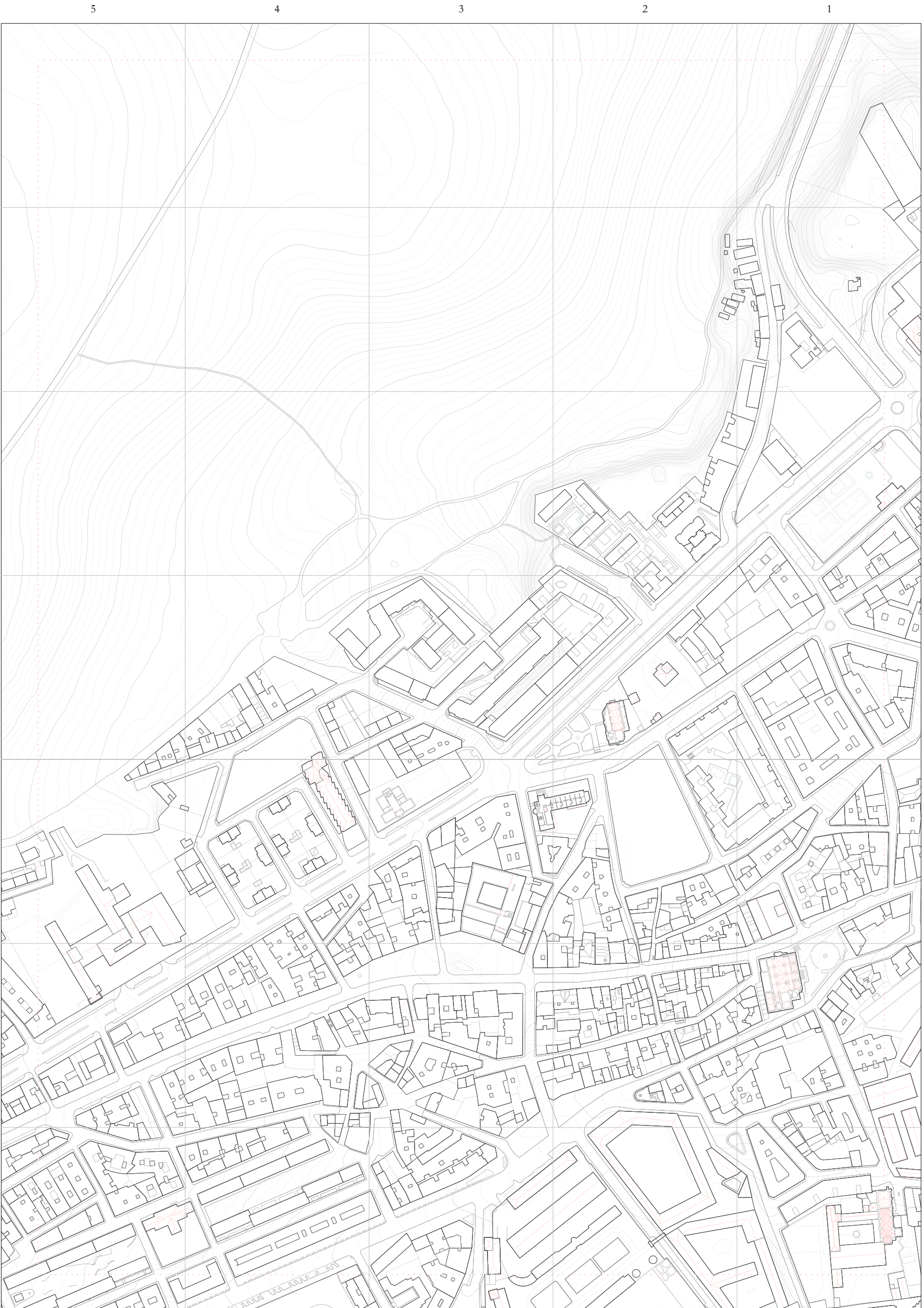


N

ESCALA 1/3.000

EVOLUCIÓN URBANA

1960



CUADRANTE IX

Segovia entre 1964-1984

EVOLUCIÓN URBANA

1980

A B C D E F G

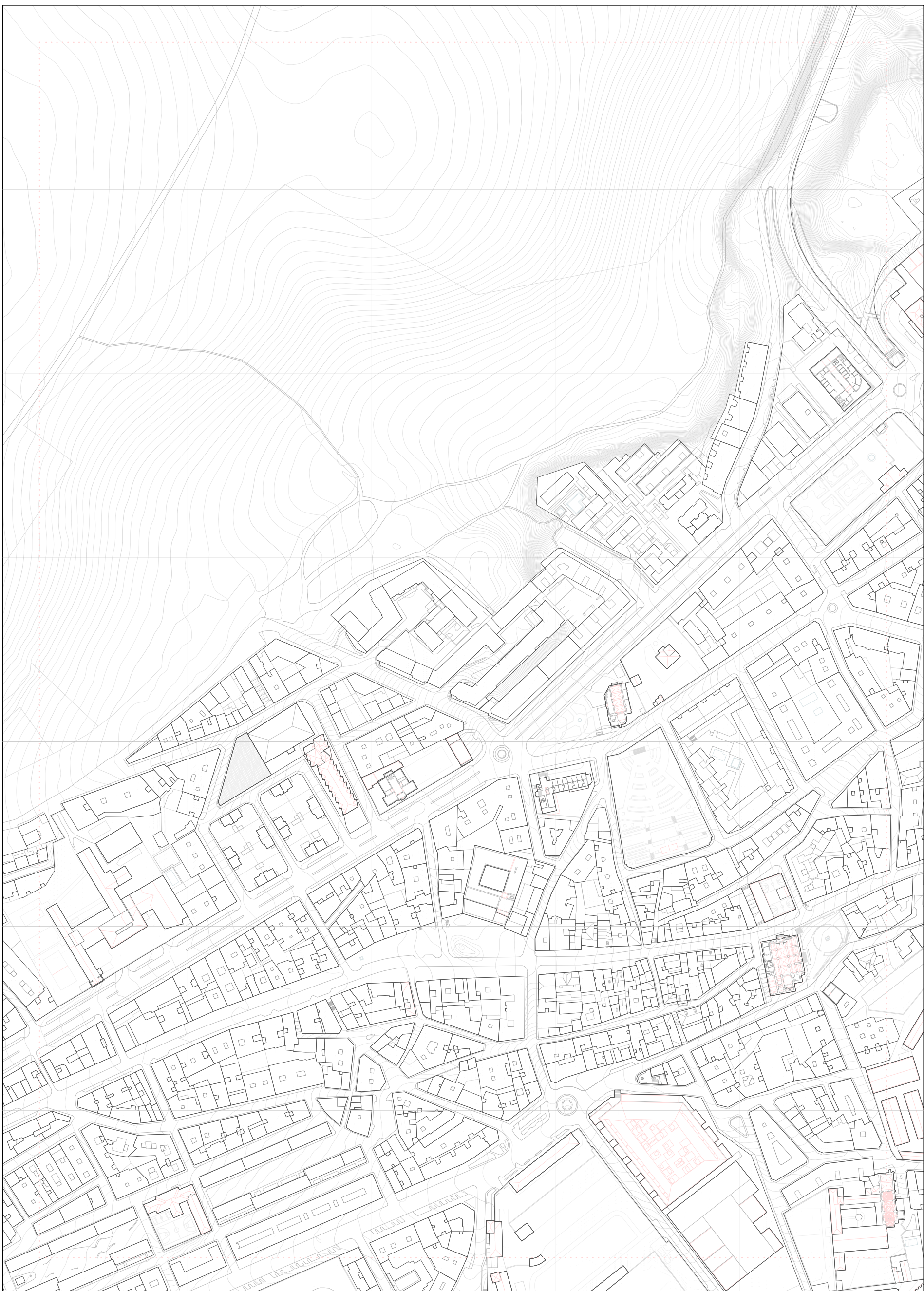
1

2

3

4

5



CUADRANTE IX



EVOLUCIÓN URBANA

2020

USO RELIGIOSO

Iglesias y catedrales (secular)
 Igl.^a de Nuestra Señora del Carmen
 cm.04
 cm.31
 cm.34

Conventos y monasterios (regular)
 Conv. de San Antonio el Real
 Conv. de la Humilde Encarnación/ de Santa Rita
 Conv./Asilo de ancianos de las Hermanitas de los Pobres

USO RESIDENCIAL

Residencia popular siglo XIX-XX
 Viviendas Cooperativa Pro XII en Caño Grande
 Colonia Pascual Marín
 rs-m.04
 rs-m.26

USO INSTITUCIONAL

Civil administrativo
 Fielato cra. La Granja
 Fielato de Cahuelos
 Casa de Mixros de la Dehesa
 c-adm.11
 c-adm.17
 c-adm.35

Civil sanitario
 Asilo de Ancianos de las Hermanitas de los Pobres
 Centro de Higiene Instituto Provincial de Higiene/ Jefatura de Sanidad
 c-san.19
 c-san.20
 c-san.38

Civil sanitario
 Cárcel de Partido de Segovia o de la Dehesa
 Prisión central de mujeres/ Reformatorio de mujeres
 c-seg.06
 c-seg.08

Civil educativo
 I.E.S. La Albuera /Formación Profesional Ángel del Alcázar
 Centro Privado de Enseñanza Alcázar de Segovia
 Colegio Claret
 Escuela de Educación Infantil Ntra. Sra. de la Fuencisla
 I.E.S. María Moliner
 C.E.I.P. El Peñascal
 Universidad de Valladolid
 c-edc.01
 c-edc.02
 c-edc.05
 c-edc.16
 c-edc.25
 c-edc.31
 c-edc.39

Civil deportivo
 Campo de Chamberí
 Estadio municipal de la Albuera
 Piscina Municipal
 Pistas multideportivas municipales de la Albuera
 c-dep.02
 c-dep.08
 c-dep.14
 c-dep.16

Civil cultural
 Plaza de Toros (2ª ubicación)
 Civil defensa/militar
 Maestranza-Base Mixta
 Casa de Mixros
 Regimiento de Artillería
 c-cul.25
 c-def.05
 c-def.06
 c-def.09

SISTEMA DE ASENTAMIENTO

Sector 1. Recinto amurallado
Alcázar-Catedral-Canonjías
 San Andrés
 San Esteban
 San Miguel
 San Martín
 Santísima Trinidad
 S1.1
 S1.2
 S1.3
 S1.4
 S1.5

Sector 2. Arrabal de San Lorenzo-Puente Castellana
 San Lorenzo
 San Marcos
 S2.1
 S2.2

Sector 3. Arrabal de San Millán
 San Millán
 S3.1

Sector 4. Arrabal de San Justo-El Salvador
 El Salvador-San Justo
 S4.1

Sector 5. Arrabal del Mercado
 Santa Eulalia
 Santo Tomás
 Cristo del Mercado
 S5.1
 S5.2
 S5.3

INFRAESTRUCTURA
Sector 6. Estación de ferrocarril
 Puente S.ª de la Virgen de Híjaro-hidráulicas
 Plaza Huencillasa de los Mixros de la Dehesa
 Puente de la Maestranza /Dehesa/Ctra. Nueva de la Dehesa
Sector 7. 1º Ensanche mediados s. XX
 San Frutos
 Nuestra Señora del Carmen
 S6.1
 S6.2
 ip.03
 S7.1
 S7.2

Sector 8. 2º ensanche mediados s. XX
 San José (El Palo-Mfastería)
 S8.1

Sector 9. Poligonos
 El Cerro
 Hontoria
 S9.1
 S9.2

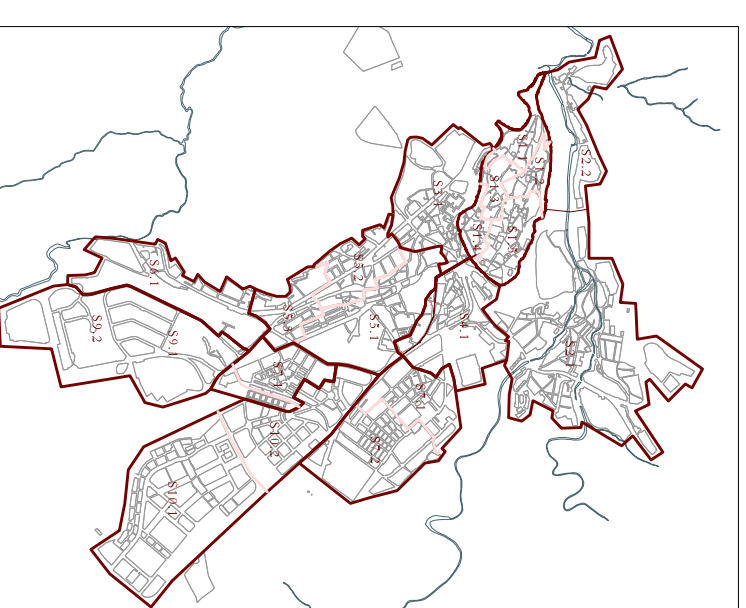
Sector 10. Nuevos ensanches
 Nueva Segovia
 Comunidad de Ciudad y Tierra
 S10.1
 S10.2

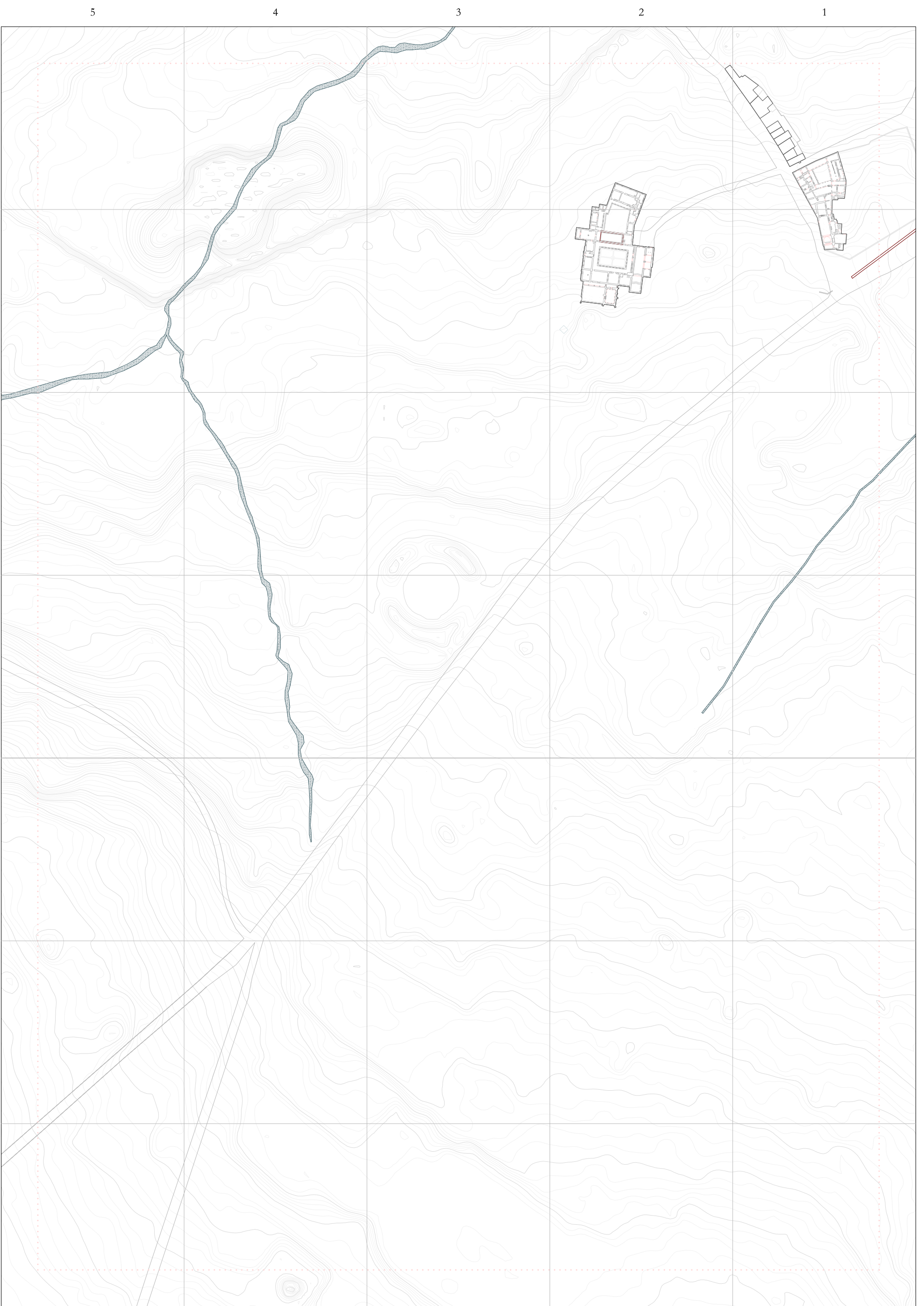


PLANO DE LOCALIZACIÓN

LEYENDA

código Edificio existente o en funcionamiento
código Edificio o función desaparecido





1500

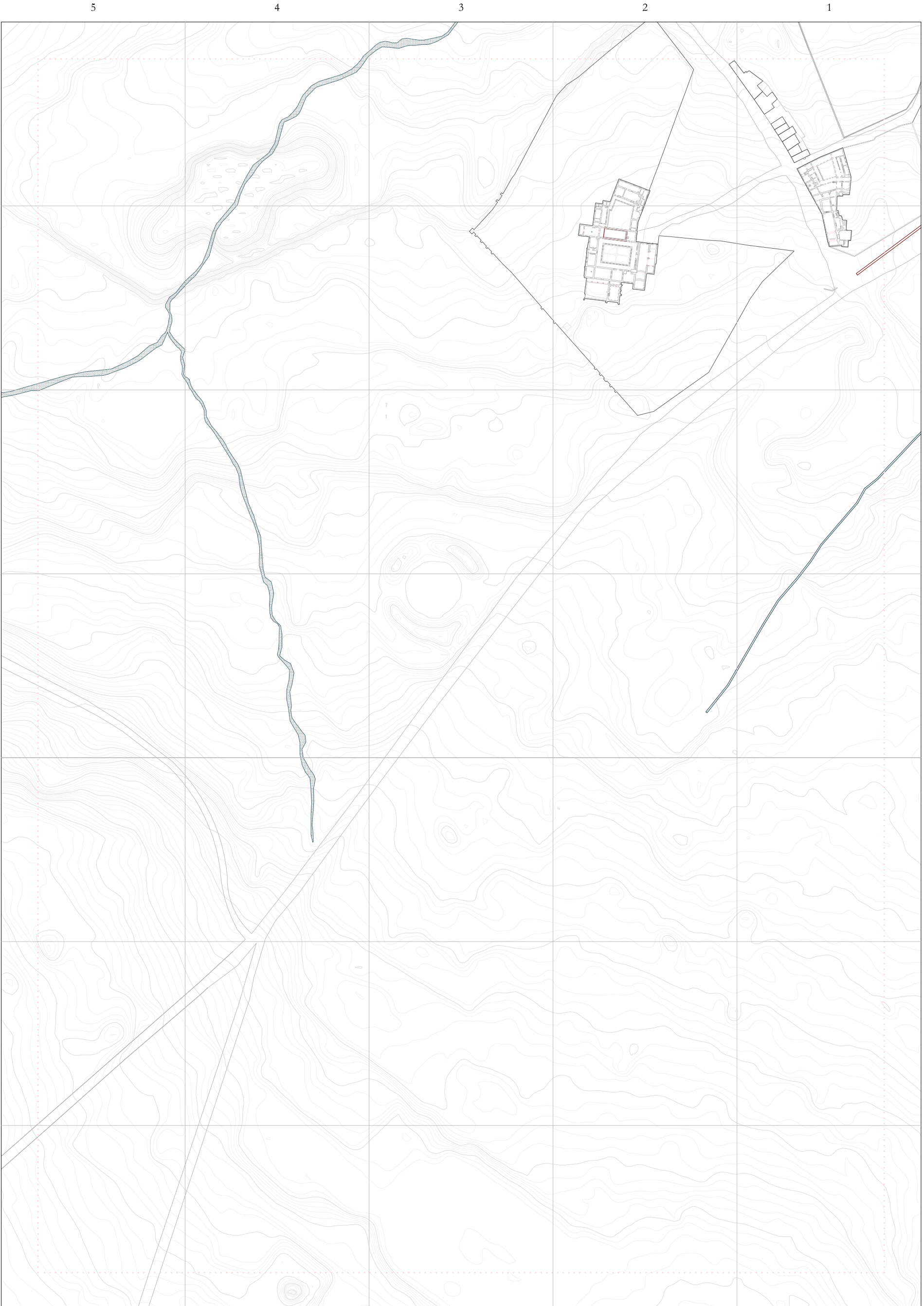
EVOLUCIÓN URBANA

CUADRANTE X

Segovia en la Baja Edad Media (ss. XIV-XV)



ESCALA 1/3.000



1600

EVOLUCIÓN URBANA

CUADRANTE X

Segovia en la Edad Moderna (s. XVI)



ESCALA 1/3.000



CUADRANTE X

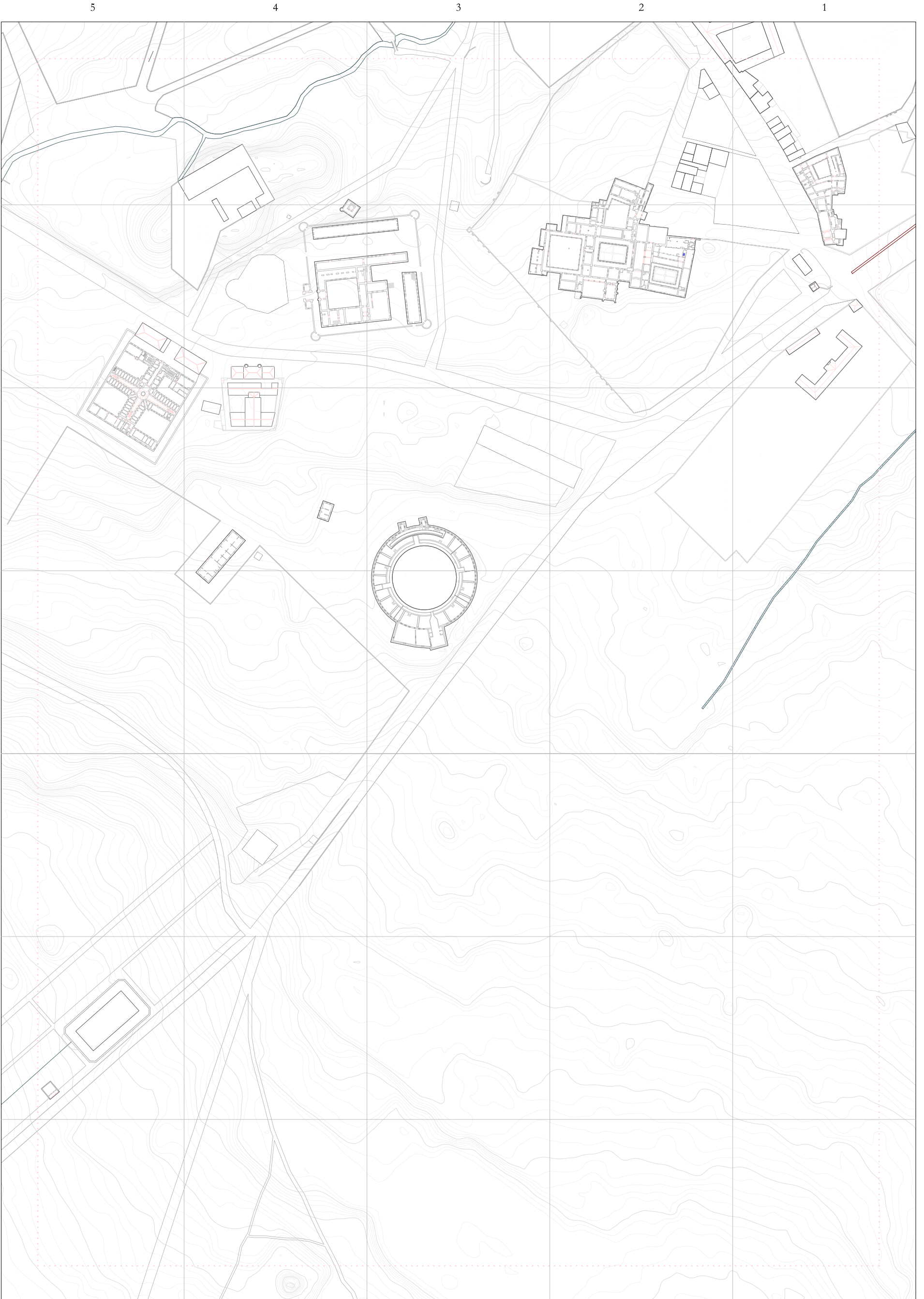
Segovia Ilustración y decadencia (ss. XVII-1850)



ESCALA 1/3.000

EVOLUCIÓN URBANA

1850



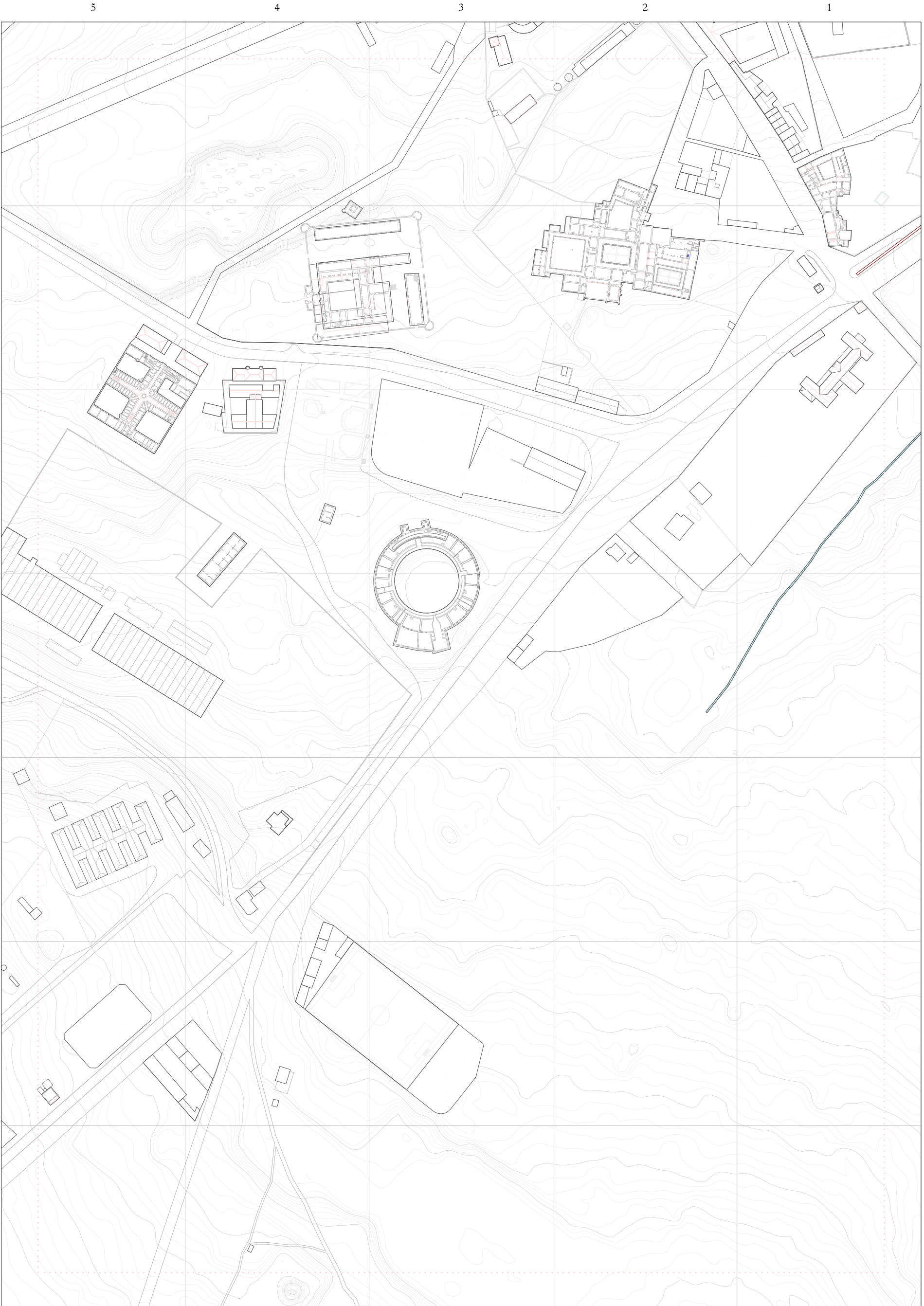
CUADRANTE X

Segovia entre 1850-1911

ESCALA 1/3.000

EVOLUCIÓN URBANA

1911



CUADRANTE X

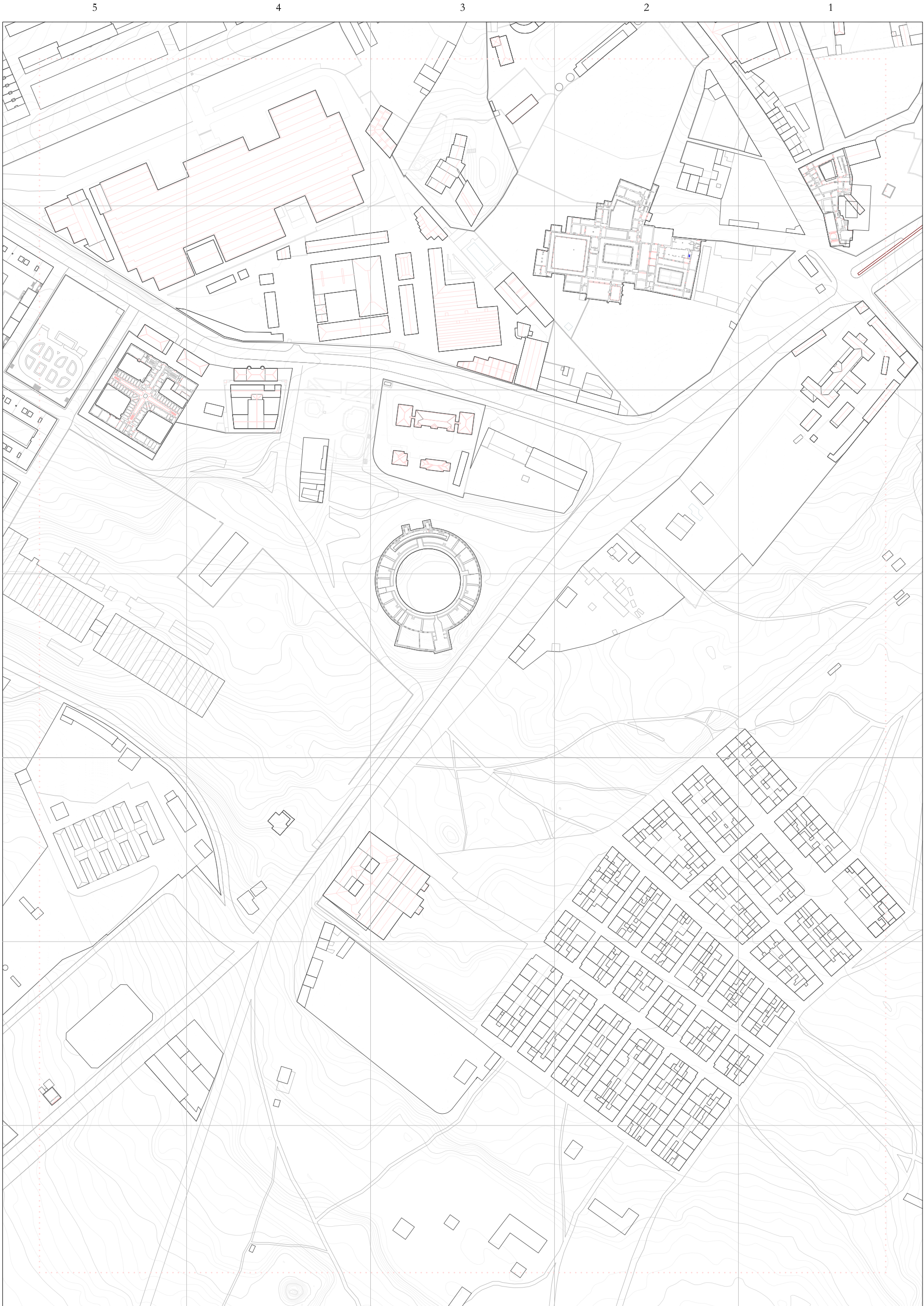
Segovia entre 1911-1940



ESCALA 1/3.000

EVOLUCIÓN URBANA

1940



CUADRANTE X

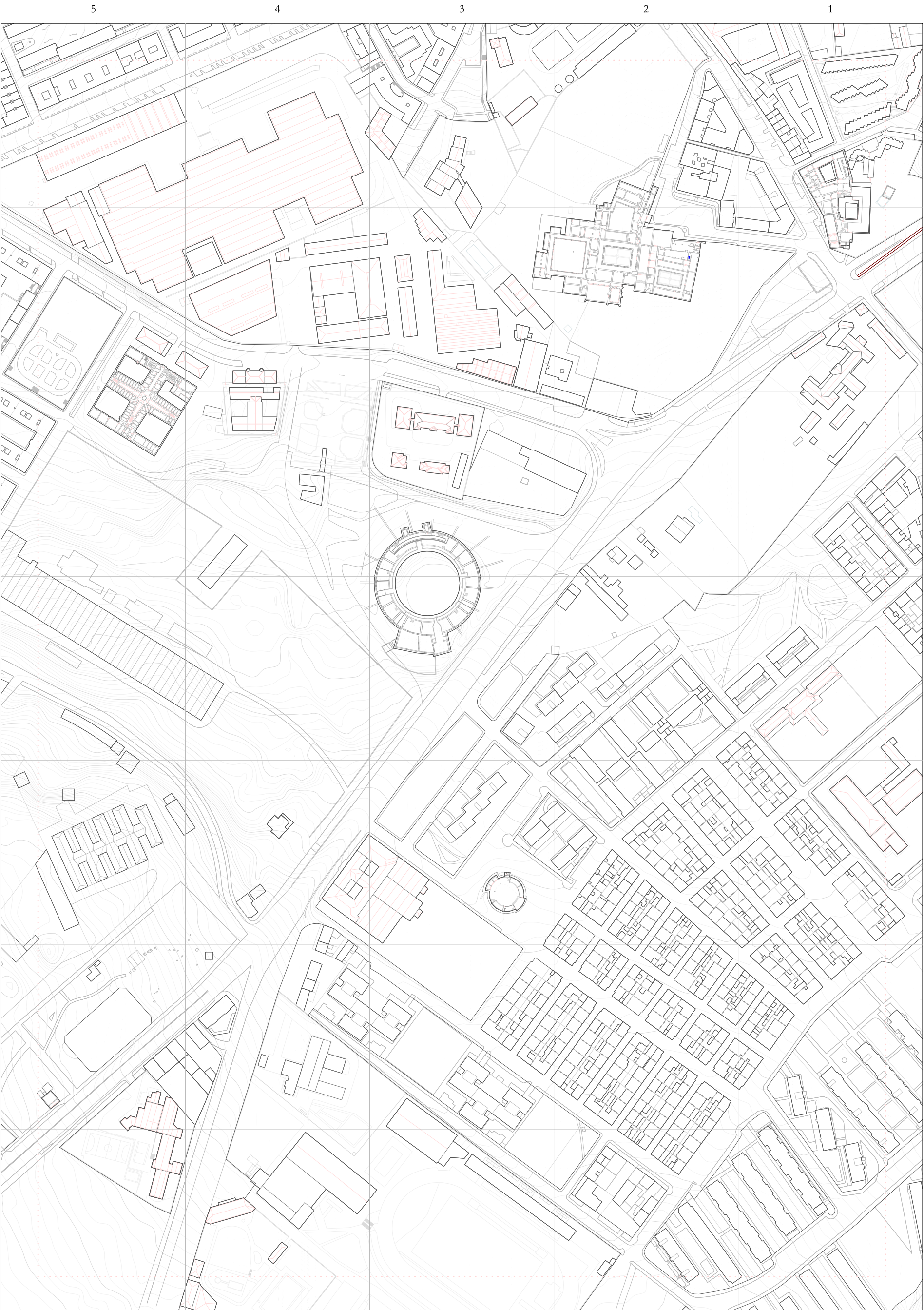
Segovia entre 1936-1964



ESCALA 1/3.000

EVOLUCIÓN URBANA

1960



CUADRANTE X

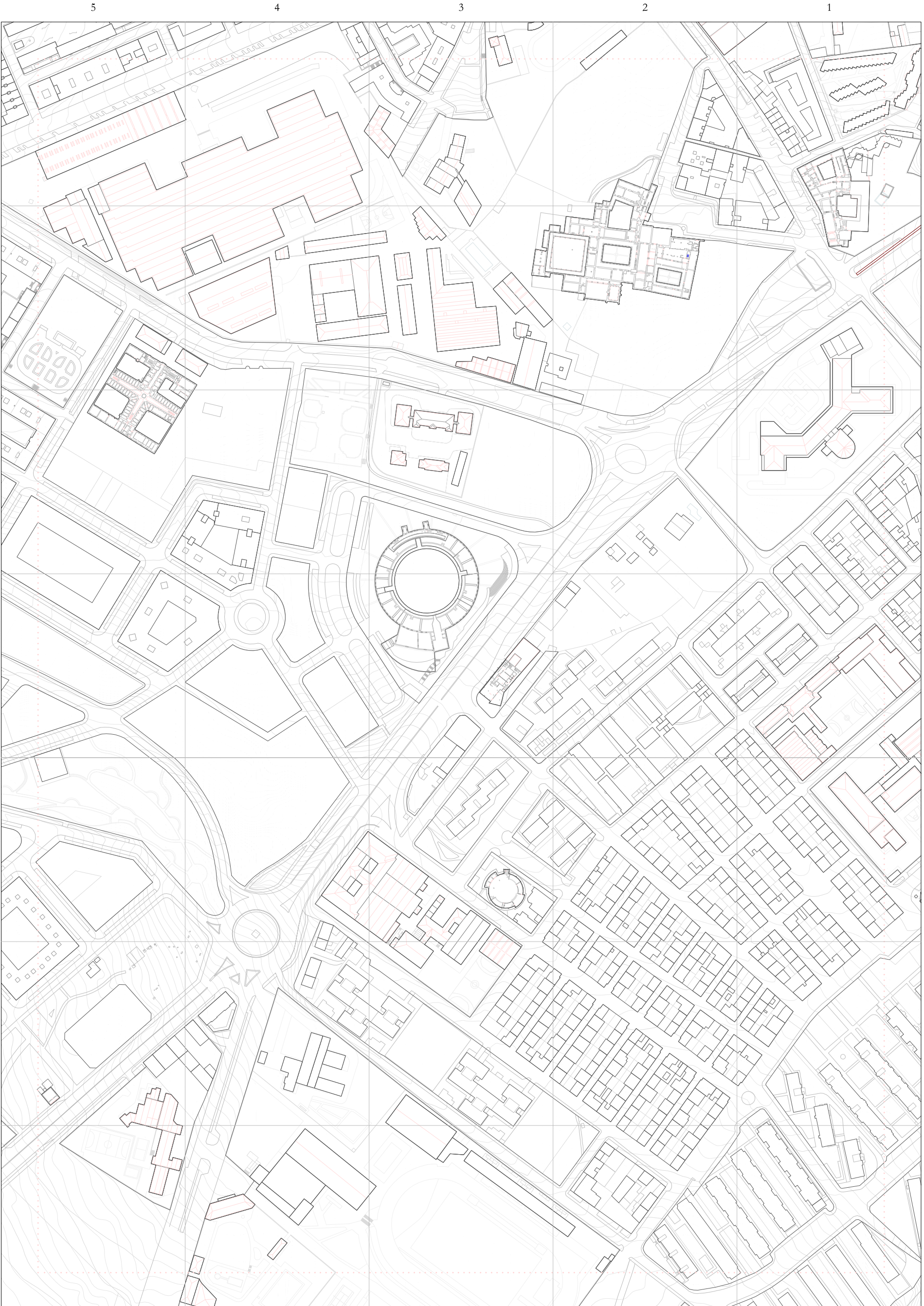
Segovia entre 1964-1984



ESCALA 1/3.000

EVOLUCIÓN URBANA

1980



CUADRANTE X

ESCALA 1/3.000

EVOLUCIÓN URBANA

2020