UNIVERSIDAD POLITÉCNICA DE MADRID
ESCUELA TÉCNICA SUPERIOR DE ARQUITECTURA
DEPARTAMENTO DE COMPOSICIÓN ARQUITECTÓNICA

ARQUITECTURA ESCOLAR EN ESPAÑA, 1857-1936
MADRID COMO PARADIGMA

TESIS DOCTORAL
VOLUMEN II
ANEXO GRÁFICO

AUTOR: FRANCISCO JAVIER RODRÍGUEZ MÉNDEZ, ARQUITECTO
DIRECTOR: MIGUEL ANGEL BALDELLOU SANTOLARIA, CATEDRÁTICO DE COMPOSICIÓN, E.T.S.A.M.
2004

TRIBUNAL ENCARGADO DE JUZGAR LA TESIS DOCTORAL

1. PRESIDENTE, D.

2. VOCAL 1, D.

3. VOCAL 2, D.

4. VOCAL 3, D.

5. SECRETARIO, D.

CALIFICACIÓN:

FECHA:

GRUPOS ESCOLARES DE MADRID CAPITAL

01	ESCUELA MODELO
02	ESCUELA-JARDINES DE LA INFANCIA
03	ESCUELAS AGUIRRE
04	G. E. SAN ILDEFONSO
05	INSTITUCIÓN LIBRE DE ENSEÑANZA
06	COLEGIO DE SORDOMUDOS Y CIEGOS
07	G. E. ALFONSO XIII
08	G. E. SAN EUGENIO Y SAN ISIDRO
09	G. E. FRANCISCO RUANO
10	G. E. ESCUELAS BOSQUE
11	G. E. CERVANTES
12	G. E. PRÍNCIPE DE ASTURIAS
13	RESIDENCIA DE ESTUDIANTES
14	G. E. CONDE DE PEÑALVER
15	G. E. REINA VICTORIA
16	G. E. LEGADO CRESPO
17	G. E. RUIZ GIMÉNEZ
18	G. E. CHOPERA
19	G. E. CONCEPCIÓN ARENAL
20	G. E. PARDO BAZÁN
21	G. E. MENÉNDEZ PELAYO
22	G. E. JOAQUÍN COSTA
23	G. E. PÉREZ GALDÓS
24	G. E. JAIME VERA
25	ESCUELA POPULAR PARA MADRID
26	G. E. BLASCO IBÁÑEZ
27	G. E. TOMÁS BRETÓN
28	G. E. MARCELO USERA
29	G. E. PABLO IGLESIAS
30	G. E. GINER DE LOS RÍOS
31	G. E. ALCALÁ ZAMORA
32	G. E. LOPE DE RUEDA
33	G. E. ROSARIO DE ACUÑA
34	G. E. JOAQUÍN SOROLLA
35	G. E. CLAUDIO MOYANO
36	G. E. MIGUEL DE UNAMUNO
37	G. E. AMADOR DE LOS RÍOS
38	G. E. JOAQUÍN DICENTA
39	G. E. LEOPOLDO ALAS
40	G. E. NICOLÁS SALMERÓN
41	G. E. TIRSO DE MOLINA
42	G. E. EMILIO CASTELAR
43	G. E. ALFREDO CALDERÓN
44	G. E. ORTEGA MUNILLA
45	G. E. MAGDALENA FUENTES
46	G. E. LUIS BELLO
47	G. E. CARMEN ROJO
48	G. E. VALDENÚÑEZ
49	G. E. LÓPEZ RUMAYOR
50	ESCUELAS PEDRO ATIENZA
51	G. E. FERNÁNDEZ MORATÍN
52	COLONIA VIVEROS DE LA VILLA
53	G. E. JUAN BAUTISTA JUSTO
54	G. E. C/ ABTAO-VALDERRIBAS
55	G. E. BARRIO LAS CALIFORNIAS
56	G. E. C/ ANTILLÓN
57	G. E. DOCTOR ESQUERDO
58	G. E. C/ ESGRIMA
59	G. E. C/ BERNARDINO OBREGÓN
60	G. E. SALUD Y AHORRO
61	E. APRENDICES METALÚRGICOS
62	G. E. PÉREZ GALDÓS (NUEVO)
63	G. E. C/ VÍCTOR PRADERA

G. E. DEL RESTO DE ESPAÑA

64	ESCUELAS FROEBEL (PONTEVEDRA)
65	ESCUELAS ALLENDE (ZAMORA)
66	GRUPO ESCOLAR EN CANGAS DE ONÍS
67	ESCUELA EN TORRELODONES (MADRID)
68	ESCUELA EN COLMENAR VIEJO (MADRID)
69	G. E. MIGUEL DE CERVANTES (VALLADOLID)
70	G. E. EN ROA (BURGOS)
71	G. E. MANUEL B. COSSÍO (VALLADOLID)
72	G. E. PABLO IGLESIAS (VALLADOLID)
73	G. E. JOAQUÍN COSTA (VALLADOLID)
74	G. E. C/ FRUCTUOSO GARCÍA (VALLADOLID)
75	G. E. GINER DE LOS RÍOS (MÁLAGA)
76	COLONIA ESCOLAR PEÑAGRANDE
77	G. E. EN TARAZONA (ALBACETE)
78	G. E. EN ZAMORA
79	G. E. EN CHAMARTÍN (MADRID)
80	G. E. GUMERSINDO DE AZCÁRATE (LEÓN)

FE DE ERRATAS

EN LAS FICHAS DE CARACTERÍSTICAS DE LOS GRUPOS ESCOLARES,
EN LA CASILLA CORRESPONDIENTE AL DISTRITO DONDE ESTÁN UBICADOS,

DONDE DICE	DEBE DECIR
BUENAVISTA	UNIVERSIDAD
HOSPICIO	BUENAVISTA
UNIVERSIDAD	HOSPICIO

EXPLICACIÓN DE LOS DATOS EXPRESADOS EN LA FICHA TIPO

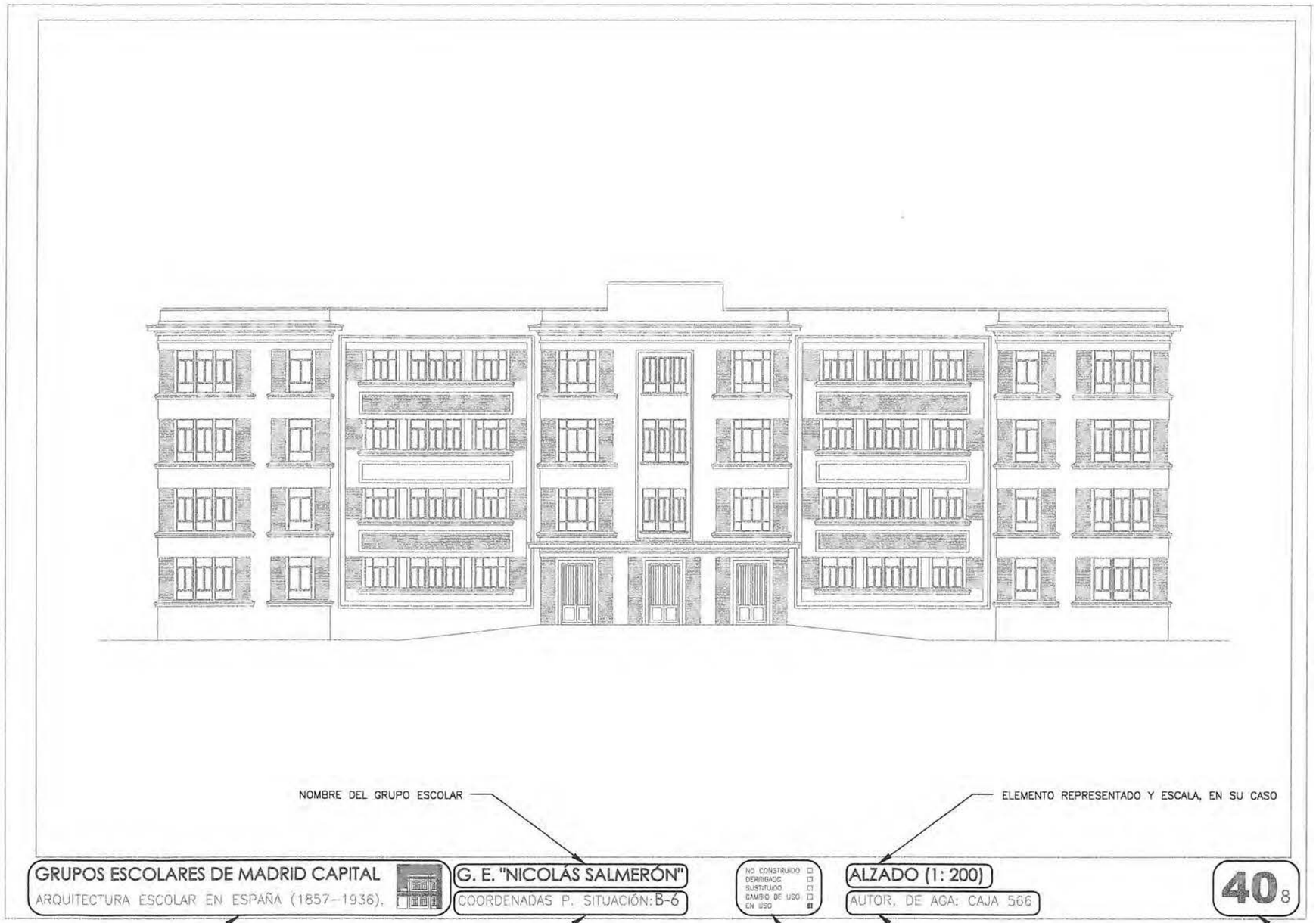

GRUPOS ESCOLARES DE MADRID CAPITAL

ARQUITECTURA ESCOLAR EN ESPAÑA (1857–1936).

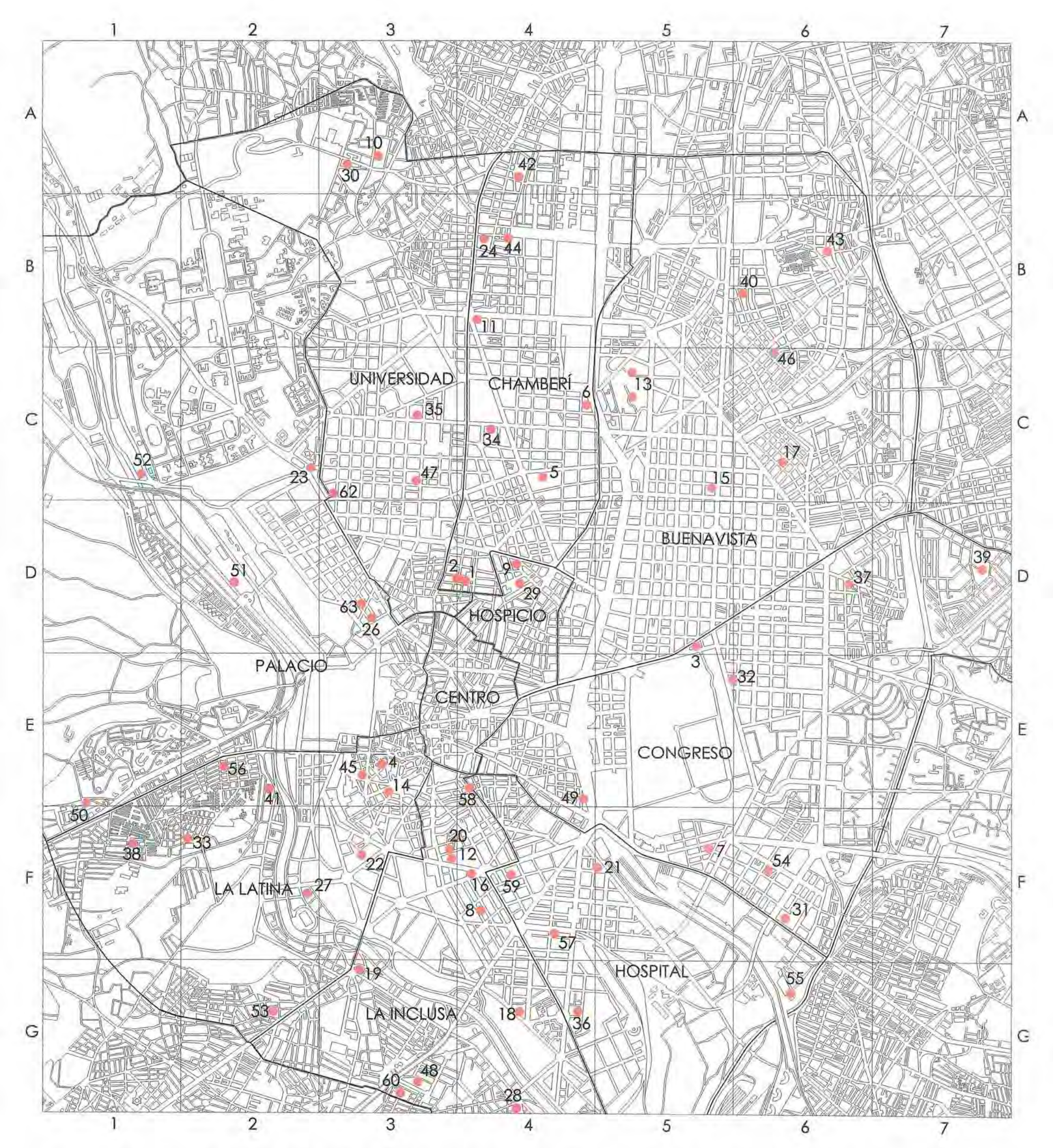

PLANO DE SITUACIÓN DE LOS GRUPOS ESCOLARES DE MADRID QUE SE INCLUYEN EN ESTE ANEXO.

LA DELIMITACIÓN DEL PERÍMETRO Y LA DIVISIÓN EN DISTRITOS SON LAS CORRESPONDIENTES AL PERÍODO EN QUE FUERON ERIGIDOS.
ESCALA 1: 30.000

ESCALA 1:15.000

4
5
6
7
A
B
C
42
24
44
43
40
11
46
13
6
34
5
15
17
DISTRITO DE BUENAVISTA
DISTRITO DE
CHAMBERÍ
ESCALA 1:15.000

ESCALA 1:15.000

ESCALA 1:15.000

1
2
3
4
E
F
G
DISTRITO DE PALACIO
DISTRITO DE CENTRO
DISTRITO DEL CONGRESO
DISTRITO DE LA LATINA
DISTRITO DEL HOSPITAL
DISTRITO DE LA INCLUSA
56
41
50
38
33
45
4
14
58
49
22
20
12
16
59
27
8
57
19
53
18
36
48
60
28
ESCALA 1:15.000

4
5
6
7
E
F
G
STRITO DE
ENTRO
DISTRITO DEL
CONGRESO
DISTRITO DEL
HOSPITAL
CLUSA
32
58
49
7
12
16
59
21
54
31
8
57
55
18
36
28
ESCALA 1:15.000

COORDENADAS PLANO DE SITUACIÓN D - 4

Nº 1

DENOMINACIÓN ORIGINAL: ESCUELA MODELO		DENOMINACIÓN ACTUAL: COLEGIO PÚBLICO PI Y MARGALL	
DIRECCIÓN ORIGINAL: PLAZA DOS DE MAYO, Nº 2.	DISTRITO: CHAMBERÍ	DIRECCIÓN POSTAL: PLAZA DOS DE MAYO, Nº 2. 28004 MADRID.	
USO ORIGINAL: GRUPO ESCOLAR PARA PÁRVULOS. NIÑOS Y NIÑAS		USO ACTUAL: COLEGIO PÚBLICO DE EDUCACIÓN PRIMARIA	
FECHA PROYECTO: 1869	FECHA INICIO OBRA: 1869	FECHA INAUGURACIÓN: 1884	FECHA DERRIBO:
AUTORES PROYECTO: EMILIO RODRÍGUEZ AYUSO		OTRAS DENOMINACIONES:	

PARCELA	SITUACIÓN: IRREGULAR, A DOS CALLES EN ESQUINA	POSICIÓN DE LA EDIFICACIÓN: ALINEADA A LAS DOS CALLES	SUPERFICIE PARCELA:	SUP. PATIO ESCOLAR:
EDIFICIO	TIPOLOGÍA: DOS CRUJÍAS CON UN PATIO CENTRAL	NÚMERO DE PLANTAS: BAJA, 1º Y 2º.	SUP. CONSTRUIDA:	SUP. UTIL:
PROGRAMA	1 CLASE DE PÁRVULOS, 2 DE NIÑAS Y 2 DE NIÑAS; CANTINA ESCOLAR; BIBLIOTECA; VIVIENDAS DE MAESTROS.			CAPACIDAD: 500 AL.

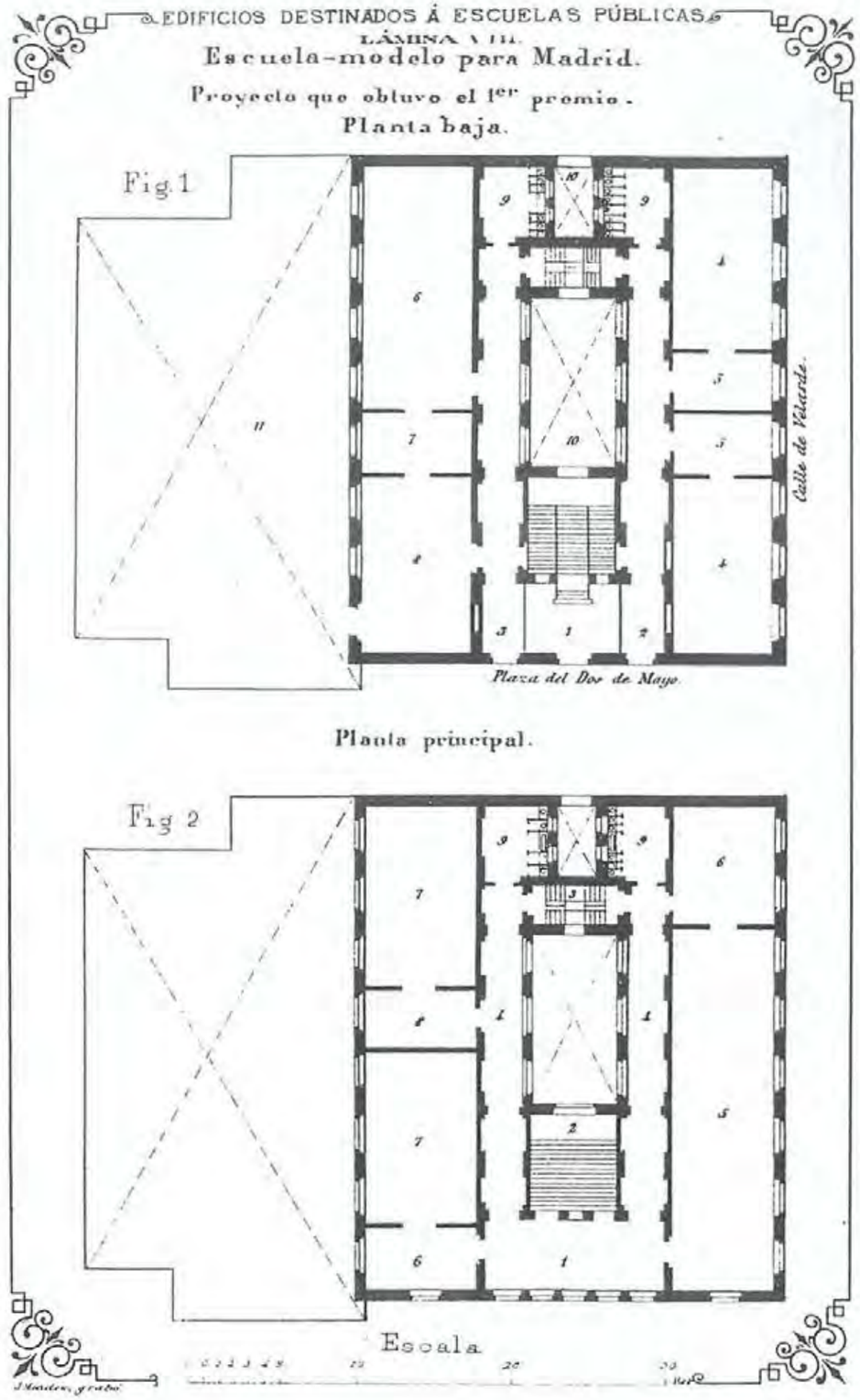

GRUPOS ESCOLARES DE MADRID CAPITAL

ARQUITECTURA ESCOLAR EN ESPAÑA (1857-1936).

ESCUELA-MODELO

COORDENADAS P. SITUACIÓN: D-4

NO CONSTRUIDO ☐
DERRIBADO ☐
SUSTITUIDO ☐
CAMBIO DE USO ☐
EN USO ■

FICHA Y PLANO SITUACIÓN (1: 2000)

PLANOS ORIGINALES: "DISPOSICIÓN, CONSTRUCCIÓN Y MUEBLAJE..."
FOTOGRAFÍA DEL AUTOR

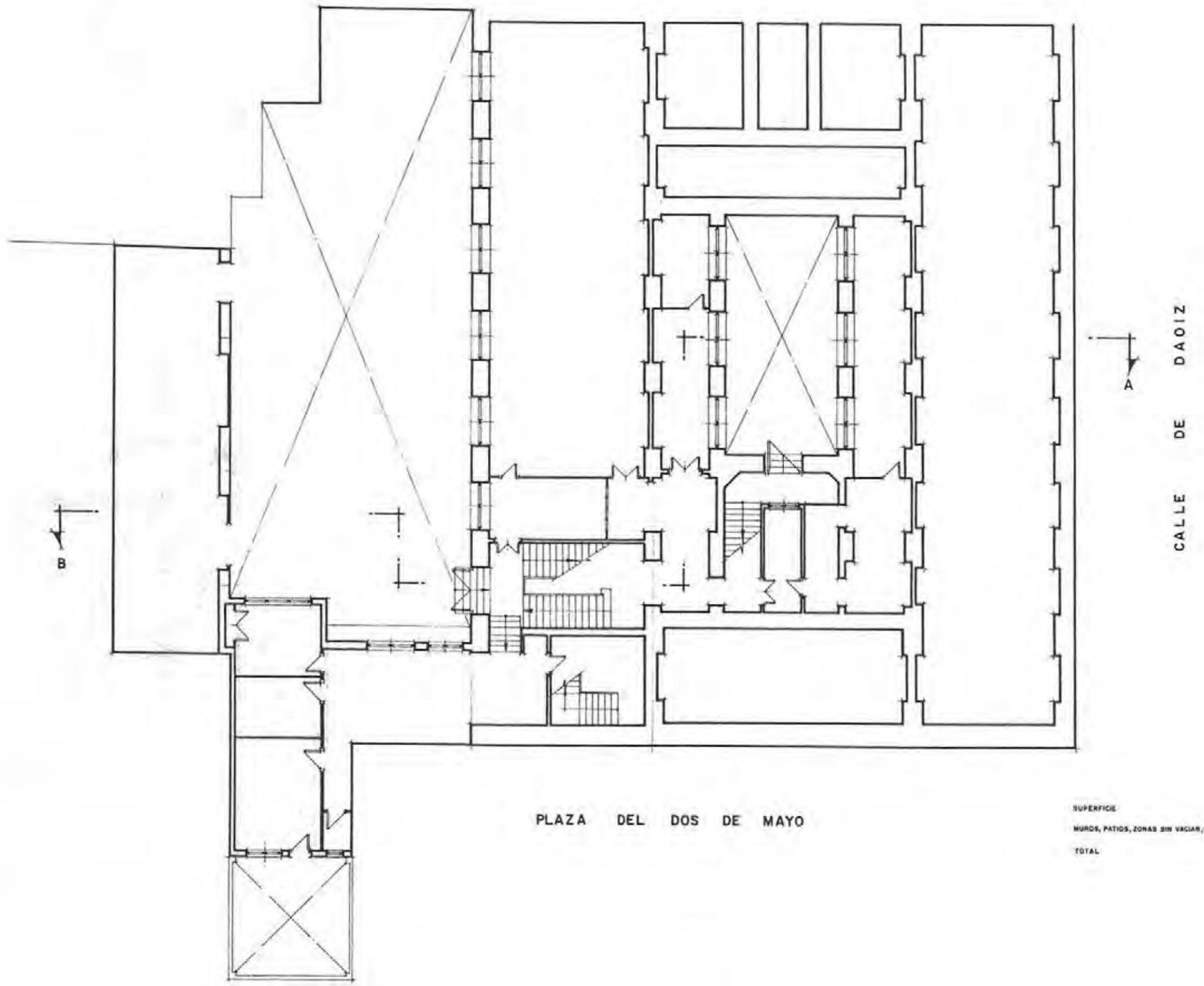

SUPERFICIE	357,39 m/2
MUROS, PATIOS, ZONAS SIN VACIAR, ETC.	1.030,72 m/2
TOTAL	1.388,11 m/2

1 2

PLANTA SEMISÓTANO (1: 200)

SERVICIO MUNICIPAL DE PROPIEDADES

NO CONSTRUIDO ☐
DERRIBADO ☐
SUSTITUIDO ☐
CAMBIO DE USO ☐
EN USO ■

ESCUELA-MODELO

COORDENADAS P. SITUACIÓN: D-4

GRUPOS ESCOLARES DE MADRID CAPITAL

ARQUITECTURA ESCOLAR EN ESPAÑA (1857–1936).

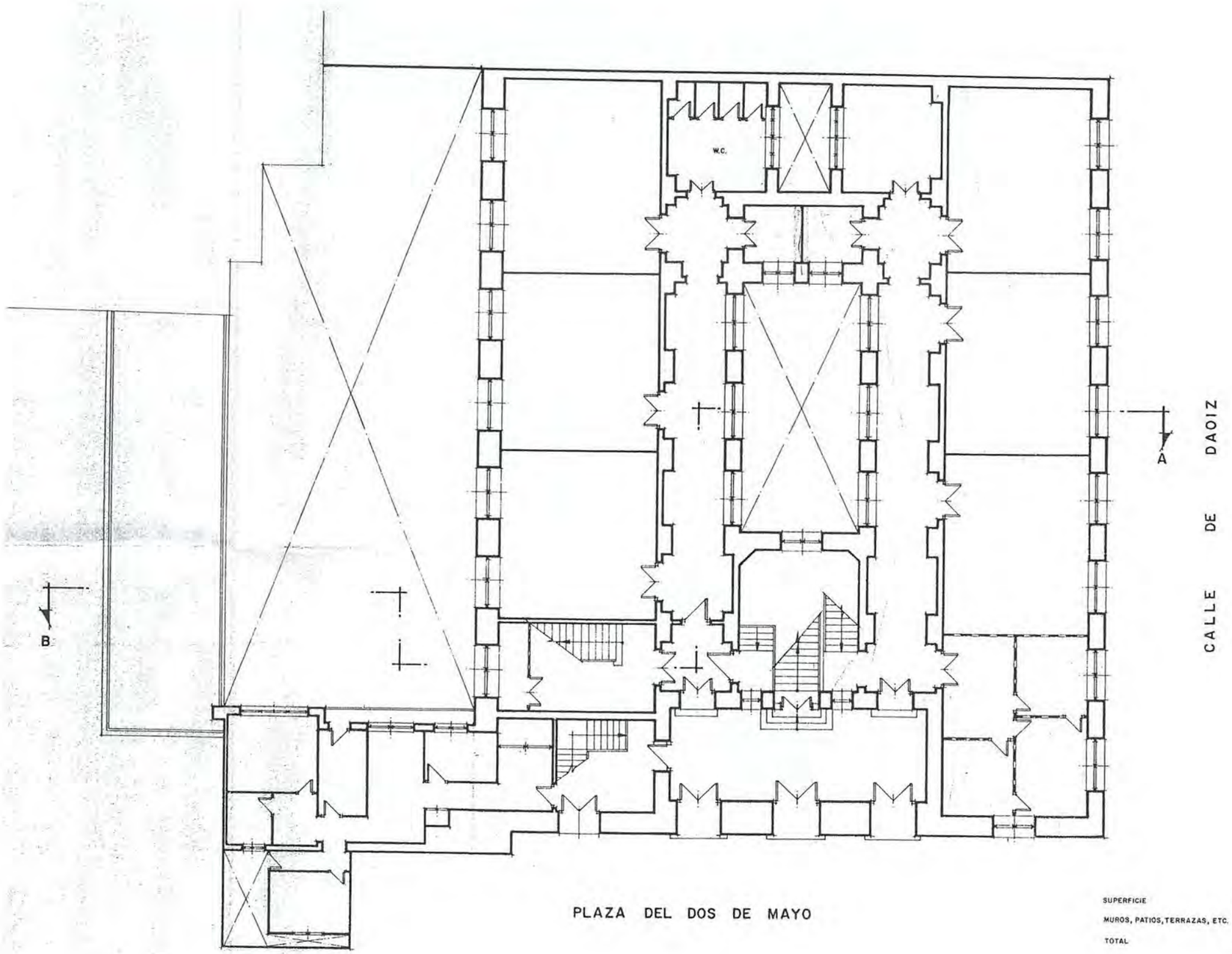

SUPERFICIE	711,74 m/2
MUROS, PATIOS, TERRAZAS, ETC.	676,37 m/2
TOTAL	1.388,11 m/2

GRUPOS ESCOLARES DE MADRID CAPITAL

ARQUITECTURA ESCOLAR EN ESPAÑA (1857–1936)

ESCUELA-MODELO

COORDENADAS P. SITUACIÓN: D-4

NO CONSTRUIDO ☐
DERRIBADO ☐
SUSTITUIDO ☐
CAMBIO DE USO ☐

PLANTA BAJA (1: 200)

SERVICIO MUNICIPAL DE PROPIEDADES

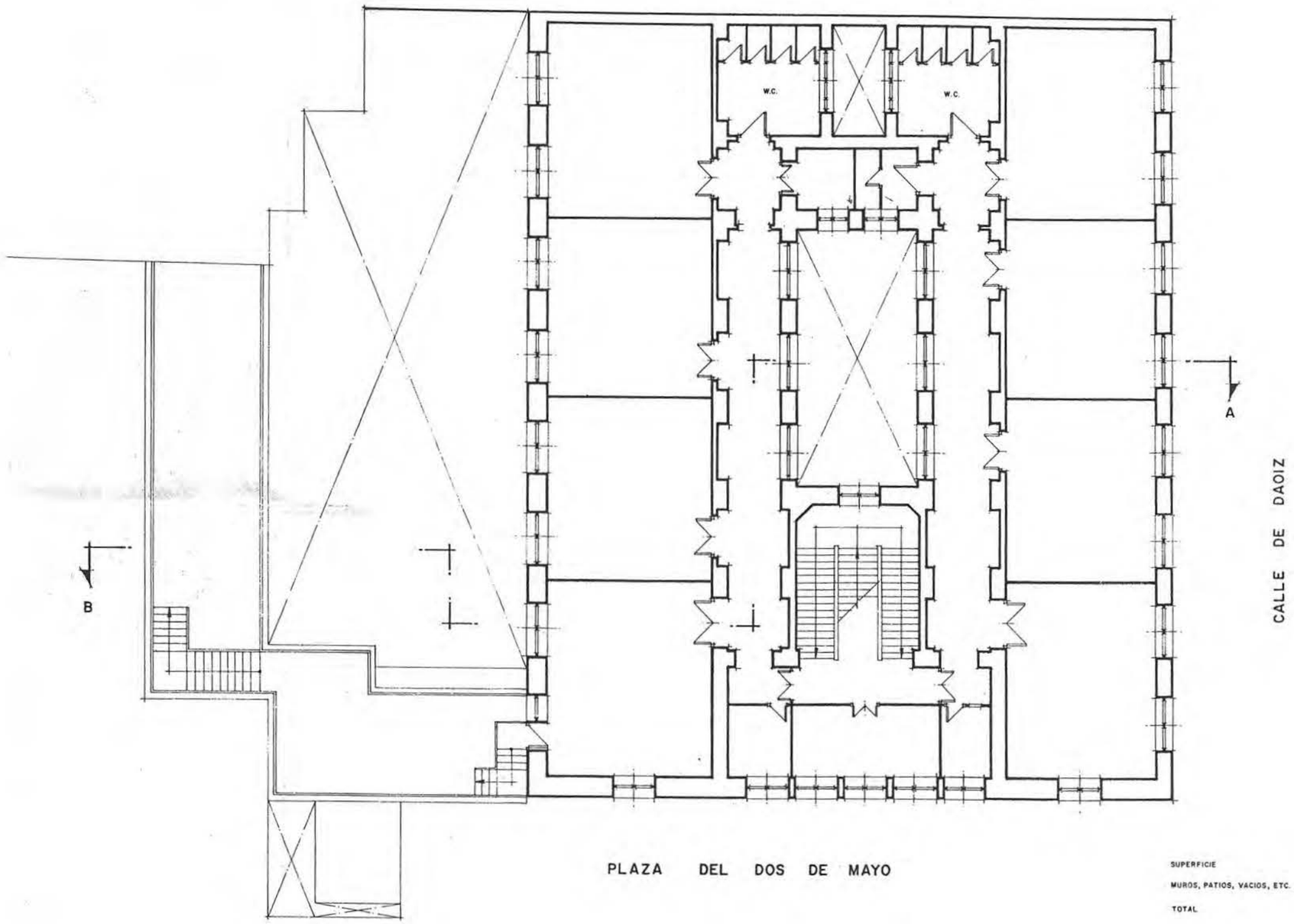

SUPERFICIE	601,21 m/2
MUROS, PATIOS, VACIOS, ETC.	786,90 m/2
TOTAL	1.388,11 m/2

1 4

PLANTA PRIMERA (1: 200)

SERVICIO MUNICIPAL DE PROPIEDADES

NO CONSTRUIDO ☐
DERRIBADO ☐
SUSTITUIDO ☐
CAMBIO DE USO ☐
EN USO ■

ESCUELA-MODELO

COORDENADAS P. SITUACIÓN: D-4

GRUPOS ESCOLARES DE MADRID CAPITAL

ARQUITECTURA ESCOLAR EN ESPAÑA (1857–1936).

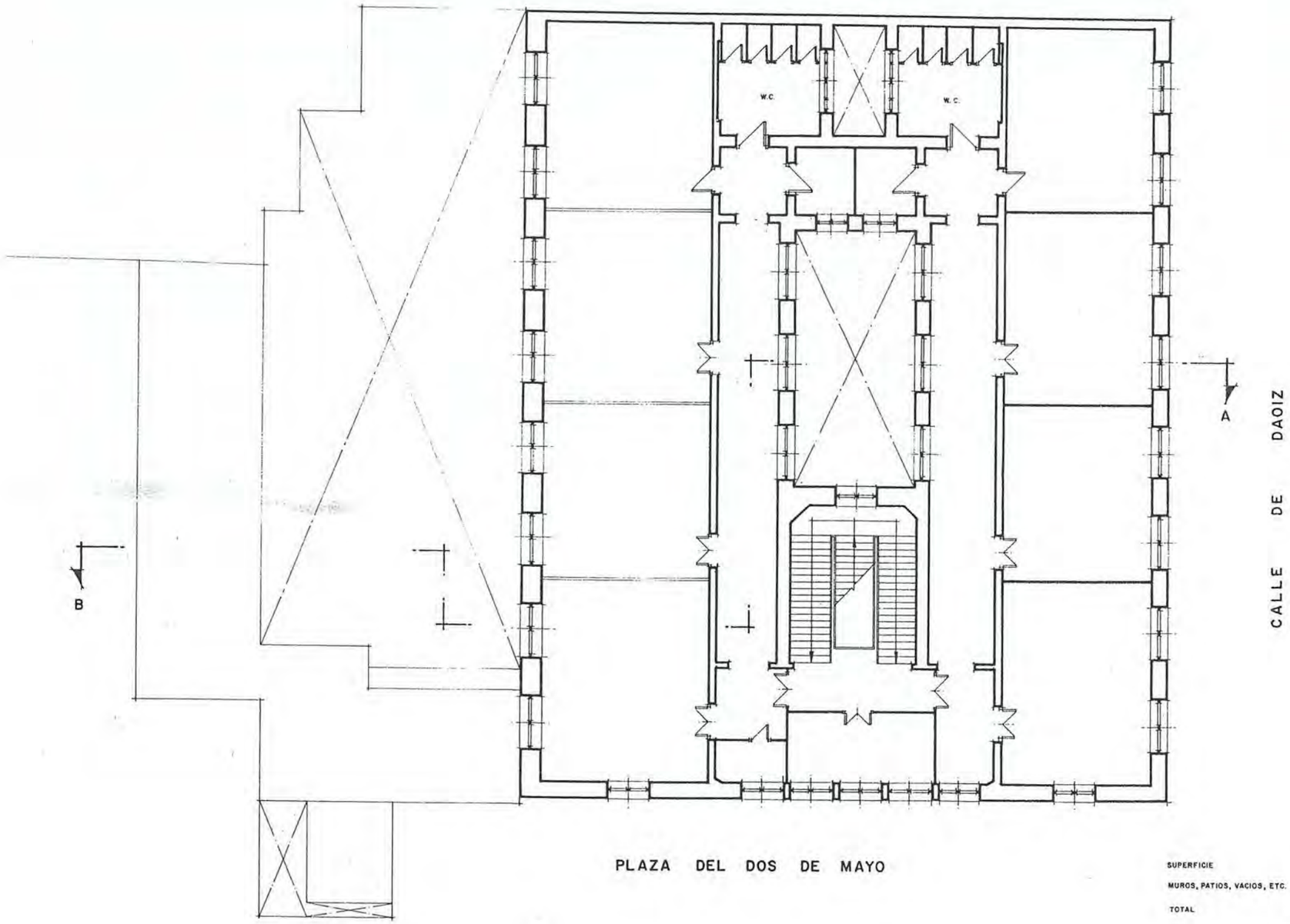

SUPERFICIE	601,21 m/2
MUROS, PATIOS, VACIOS, ETC.	786,90 m/2
TOTAL	1.388,11 m/2

GRUPOS ESCOLARES DE MADRID CAPITAL

ARQUITECTURA ESCOLAR EN ESPAÑA (1857–1936).

ESCUELA-MODELO

COORDENADAS P. SITUACIÓN: D-4

NO CONSTRUIDO ☐
DERRIBADO ☐
SUSTITUIDO ☐
CAMBIO DE USO ☐
EN USO ■

PLANTA SEGUNDA (1: 200)

SERVICIO MUNICIPAL DE PROPIEDADES

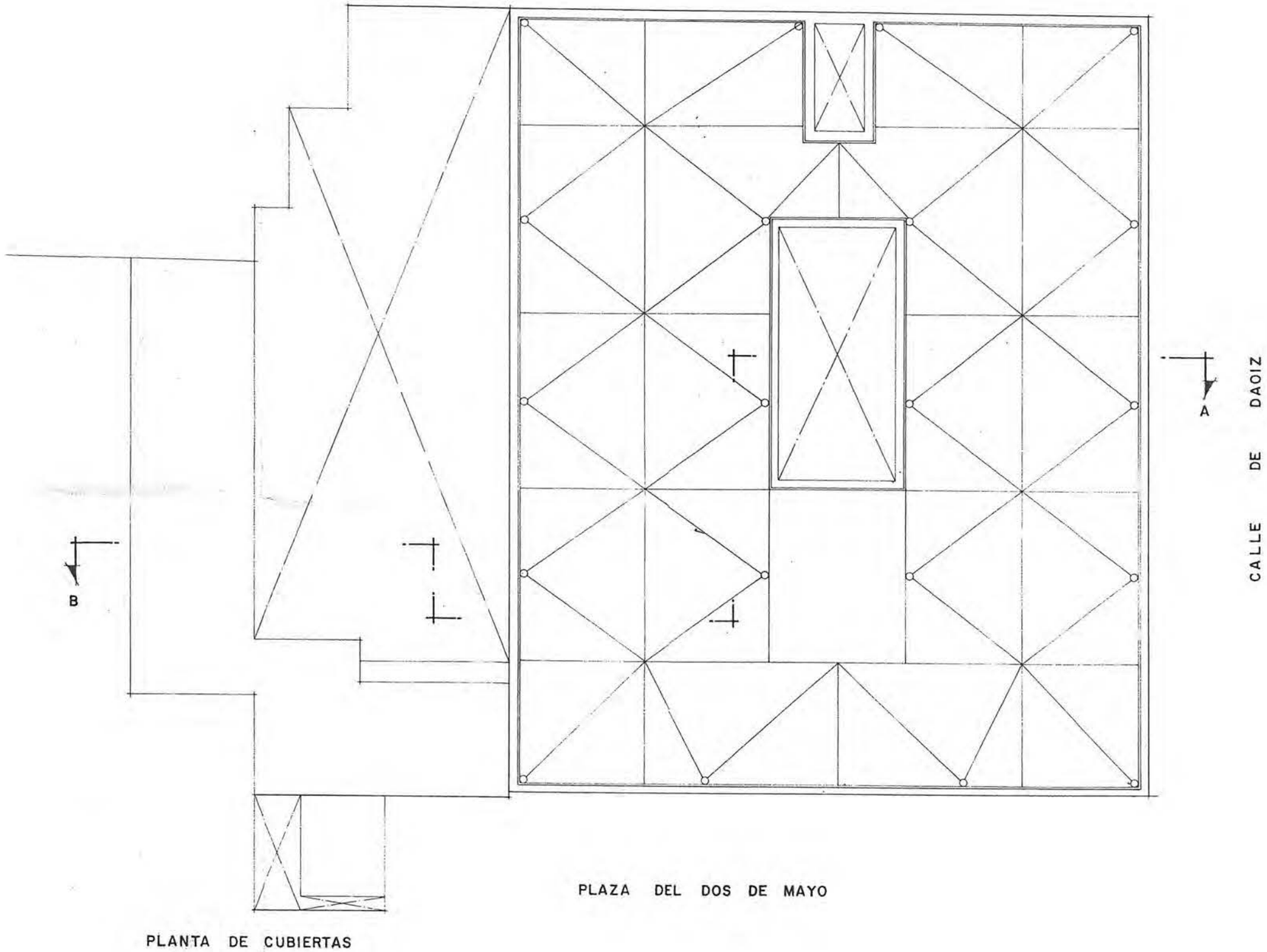

1 6

PLANTA DE CUBIERTAS (1: 200)

SERVICIO MUNICIPAL DE PROPIEDADES

NO CONSTRUIDO ☐
DERRIBADO ☐
SUSTITUIDO ☐
CAMBIO DE USO ☐
EN USO ■

ESCUELA-MODELO

COORDENADAS P. SITUACIÓN: D-4

GRUPOS ESCOLARES DE MADRID CAPITAL

ARQUITECTURA ESCOLAR EN ESPAÑA (1857–1936).

SECCION A-B

GRUPOS ESCOLARES DE MADRID CAPITAL

ARQUITECTURA ESCOLAR EN ESPAÑA (1857–1936)

ESCUELA-MODELO

COORDENADAS P. SITUACIÓN: D-4

NO CONSTRUIDO ☐
DERRIBADO ☐
SUSTITUIDO ☐
CAMBIO DE USO ☐
EN USO ■

SECCIÓN (1: 200)

SERVICIO MUNICIPAL DE PROPIEDADES

COORDENADAS PLANO DE SITUACIÓN D -3/ 4

Nº 2

DENOMINACIÓN ORIGINAL		DENOMINACIÓN ACTUAL	
ESCUELA-JARDINES DE LA INFANCIA		I. E. S. LOPE DE VEGA	
DIRECCIÓN ORIGINAL: C/ DAOÍZ, 4	DISTRITO: CHAMBERÍ	DIRECCIÓN POSTAL: C/ SAN BERNARDO, Nº 70. 28015 MADRID.	
USO ORIGINAL: ESCUELA PARA PÁRVULOS.		USO ACTUAL: INSTITUTO DE EDUCACIÓN SECUNDARIA Y BACHILLERATO	
FECHA PROYECTO: 1872	FECHA INICIO OBRA:	FECHA INAUGURACIÓN: 1877	FECHA DERRIBO:
AUTORES PROYECTO: FRANCISCO JAREÑO Y ALARCÓN		OTRAS DENOMINACIONES: SUSTITUIDO EN 1983	

PARCELA	SITUACIÓN: CUADRILÁTERO IRREGULAR. A UNA CALLE	POSICIÓN DE LA EDIFICACIÓN: ALINEADA A CALLE	SUPERFICIE PARCELA:	SUP. PATIO ESCOLAR:
EDIFICIO	TIPOLOGÍA: DOS PABELLONES SIMÉTRICOS		NÚMERO DE PLANTAS: BAJA Y 1ª.	SUP. CONSTRUIDA: / SUP. UTIL:
PROGRAMA	4 CLASES DE PÁRVULOS; CANTINA ESCOLAR, GIMNASIO Y JARDÍN; VIVIENDAS DE MAESTROS.			CAPACIDAD: 200 AL.

FICHA Y PLANO SITUACIÓN (1: 2000)

FOTOGRAFÍAS DEL AUTOR

NO CONSTRUIDO ☐
DERRIBADO ☐
SUSTITUIDO ■
CAMBIO DE USO ☐
EN USO ☐

ESCUELA "JARDINES DE LA INFANCIA"

COORDENADAS P. SITUACIÓN: D-3/4

GRUPOS ESCOLARES DE MADRID CAPITAL

ARQUITECTURA ESCOLAR EN ESPAÑA (1857–1936).

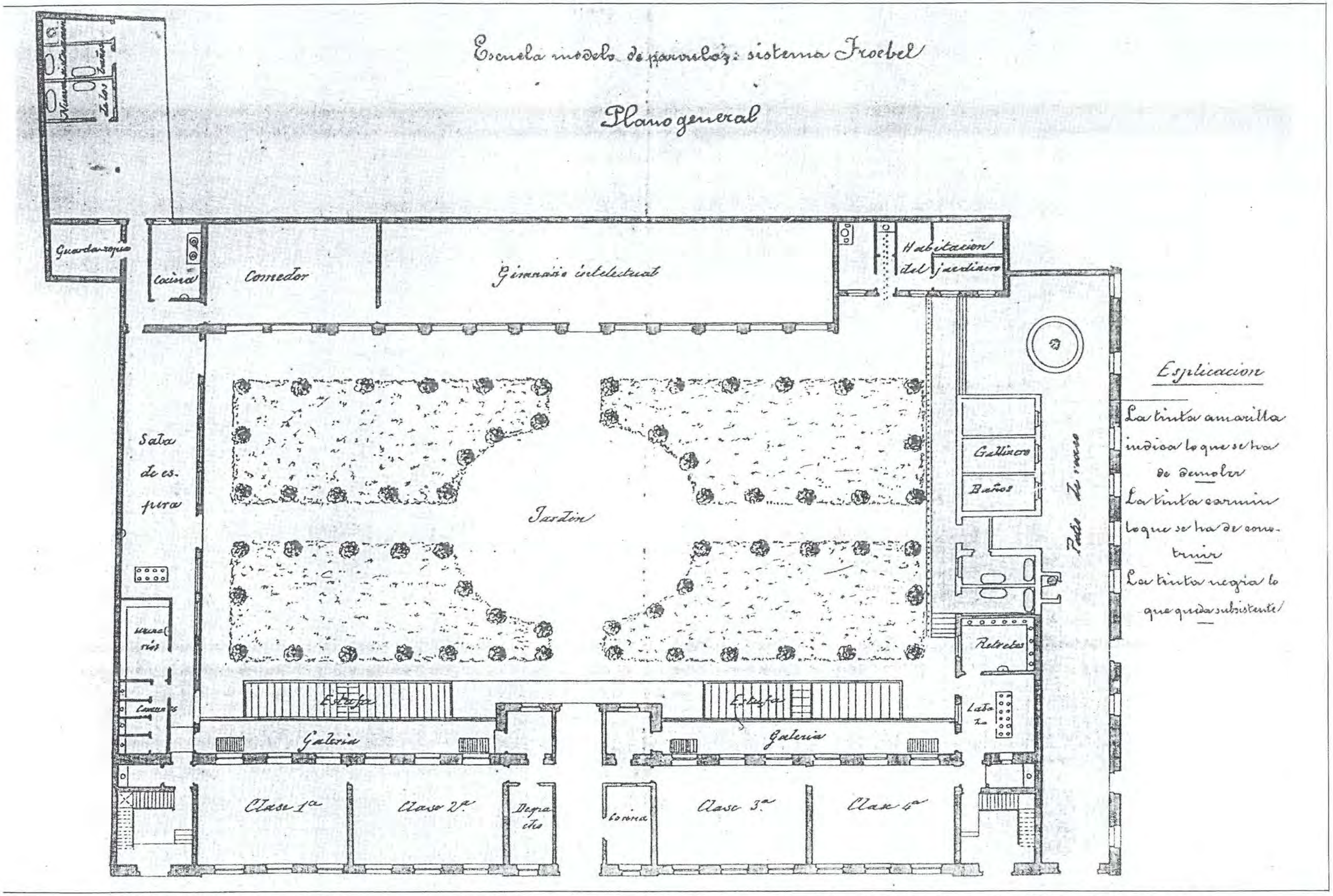

GRUPOS ESCOLARES DE MADRID CAPITAL

ARQUITECTURA ESCOLAR EN ESPAÑA (1857–1936)

ESCUELA "JARDINES DE LA INFANCIA"

COORDENADAS P. SITUACIÓN: D-3/4

NO CONSTRUIDO ☐
DERRIBADO ☐
SUSTITUIDO ■
CAMBIO DE USO ☐

PLANTA BAJA. REFORMA DE 1879 (1: 200)

AGA: CAJA 8.101

2 2

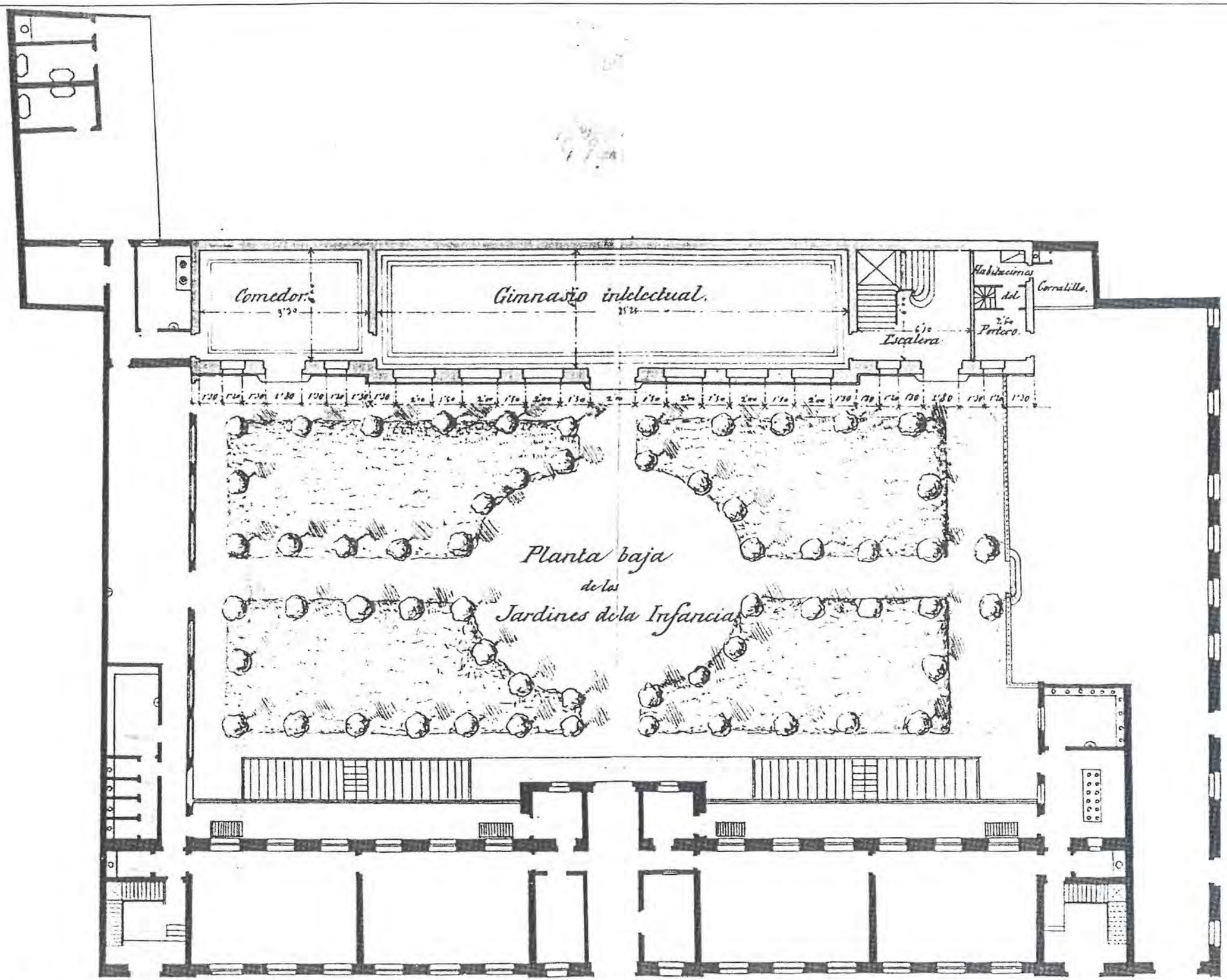

23 PLANTA BAJA. REFORMA DE 1881 (1: 200)

AGA: CAJA 8.101

NO CONSTRUIDO ☐
DERRIBADO ☐
SUSTITUIDO ■
CAMBIO DE USO ☐
EN USO ☐

ESCUELA "JARDINES DE LA INFANCIA"

COORDENADAS P. SITUACIÓN: D-3/4

GRUPOS ESCOLARES DE MADRID CAPITAL

ARQUITECTURA ESCOLAR EN ESPAÑA (1857–1936).

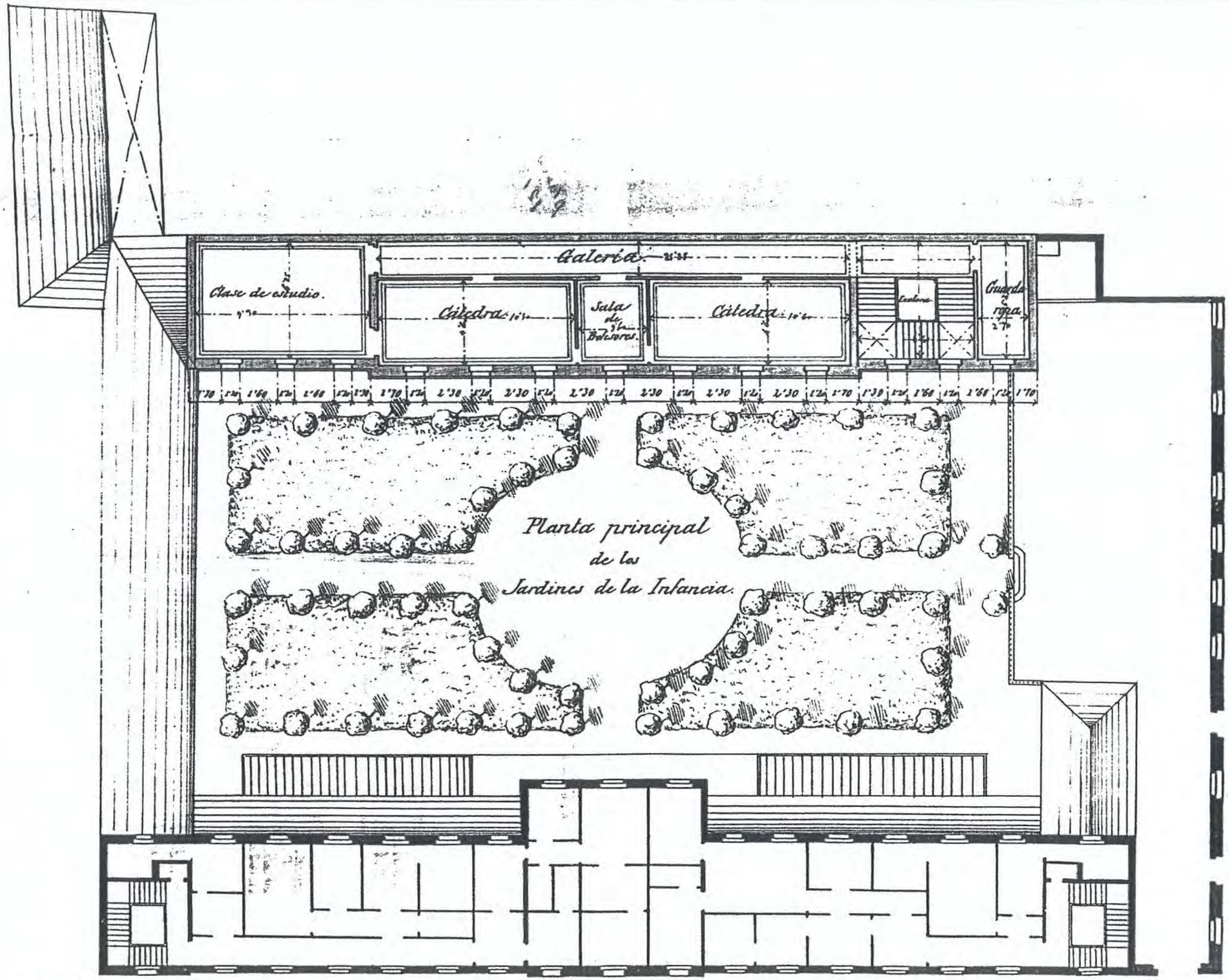

GRUPOS ESCOLARES DE MADRID CAPITAL

ARQUITECTURA ESCOLAR EN ESPAÑA (1857–1936).

ESCUELA "JARDINES DE LA INFANCIA"

COORDENADAS P. SITUACIÓN: D-3/4

NO CONSTRUIDO ☐
DERRIBADO ☐
SUSTITUIDO ■
CAMBIO DE USO ☐

PLANTA PRIMERA. REFORMA DE 1881 (1: 200)

AGA: CAJA 8.101

2 4

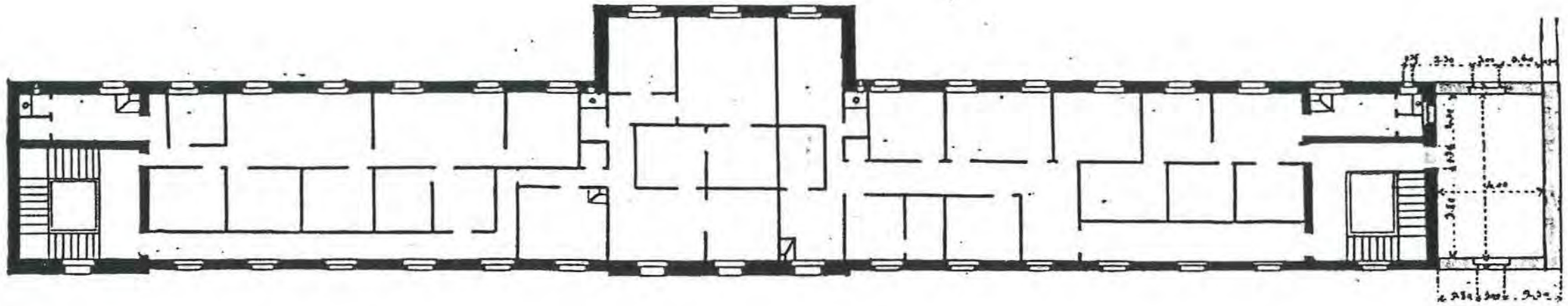

Escala de 0,005 por metro

Planta principal

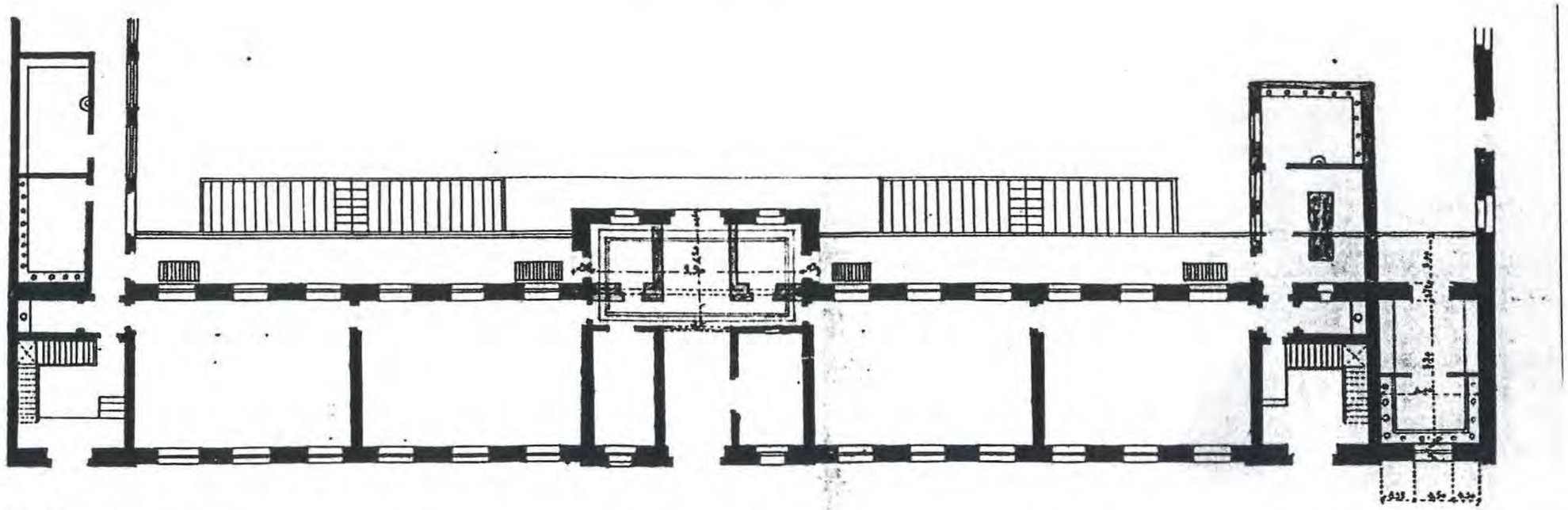

Escala de 0'005 por metro.

Planta baja.

Madrid 10 de Julio de 1884.

El Arquitecto

Belmás

2 5

PLANTAS BAJA Y 1ª. REFORMA DE 1884 (1: 200)

AGA: CAJA 8.101

NO CONSTRUIDO ☐
DERRIBADO ☐
SUSTITUIDO ■
CAMBIO DE USO ☐
EN USO ☐

ESCUELA "JARDINES DE LA INFANCIA"

COORDENADAS P. SITUACIÓN: D-3/4

GRUPOS ESCOLARES DE MADRID CAPITAL

ARQUITECTURA ESCOLAR EN ESPAÑA (1857–1936).

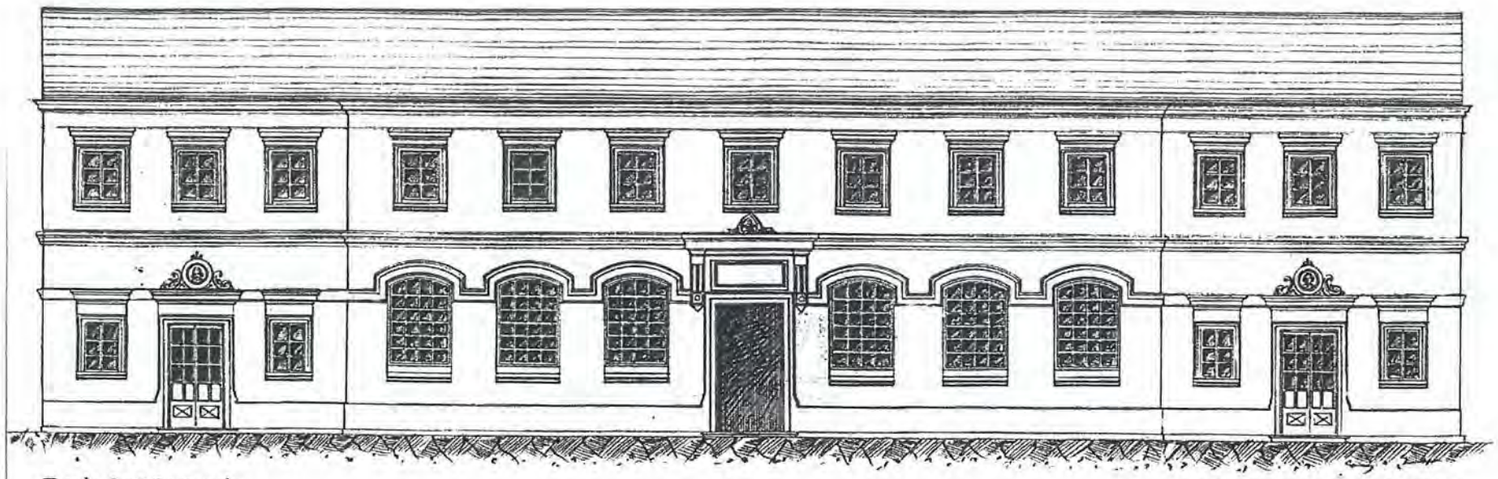

Escala de 0'01 por metro.

Jardines de la Infancia. – Fachada interior.

Madrid 31 de Mayo de 1882.
El Arquitecto de Fomento.



Escala de 0'01 por metro

Fachada principal.

Madrid 1º de Julio de 1884.
El Arquitecto,



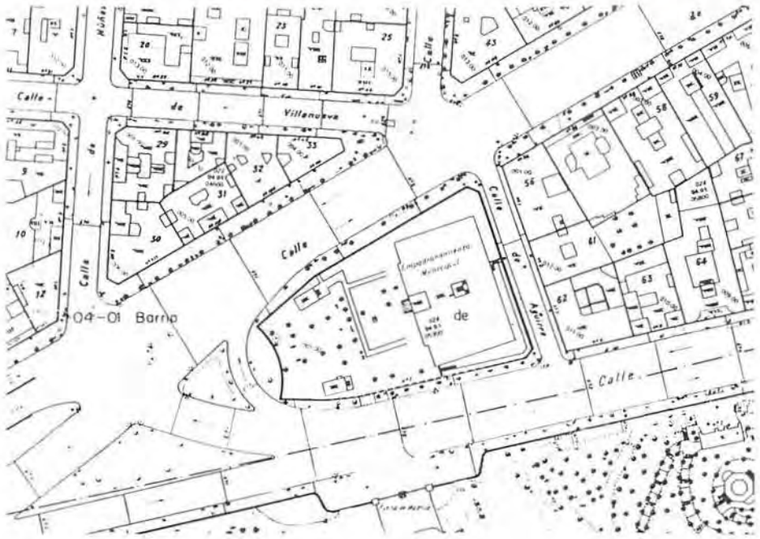

COORDENADAS PLANO DE SITUACIÓN D - 5

Nº 3

DENOMINACIÓN ORIGINAL		DENOMINACIÓN ACTUAL	
ESCUELAS AGUIRRE		JUNTA DE DISTRITO RETIRO	
DIRECCIÓN ORIGINAL: C/ ALCALÁ, 70	DISTRITO: CONGRESO	DIRECCIÓN POSTAL: C/ ALCALÁ, Nº 62. 28009 MADRID.	
USO ORIGINAL: ESCUELA PARA NIÑOS Y NIÑAS		USO ACTUAL: OFICINAS MUNICIPALES	
FECHA PROYECTO: 1884	FECHA INICIO OBRA:	FECHA INAUGURACIÓN: 1886	FECHA DERRIBO:
AUTORES PROYECTO: EMILIO RODRÍGUEZ AYUSO		OTRAS DENOMINACIONES:	

PARCELA	SITUACIÓN: TRIANGULAR, A TRES CALLES.	POSICIÓN DE LA EDIFICACIÓN: ALINEADA A CALLE AGUIRRE.	SUPERFICIE PARCELA	SUP. PATIO ESCOLAR
EDIFICIO	TIPOLOGÍA: "U" ABIERTA AL ESTE. CERRADA EN PLANTA BAJA.	NÚMERO DE PLANTAS: BAJA Y 1ª.	SUP. CONSTRUIDA	SUP. ÚTIL
PROGRAMA	2 CLASES DE NIÑOS Y 2 DE NIÑAS; BIBLIOTECA; VIVIENDAS DE MAESTROS.			CAPACIDAD: 200 AL.

FICHA Y PLANO SITUACIÓN (1: 2000)
"ARQUITECTURA Y ARQUITECTOS MADRILEÑOS DEL SIGLO XIX"
FOTOGRAFÍAS DEL AUTOR

NO CONSTRUIDO ☐
DERRIBADO ☐
SUSTITUIDO ☐
CAMBIO DE USO ■
EN USO ☐

ESCUELAS "AGUIRRE"
COORDENADAS P. SITUACIÓN: D-5

GRUPOS ESCOLARES DE MADRID CAPITAL
ARQUITECTURA ESCOLAR EN ESPAÑA (1857–1936).

ESCUELAS DE AGUIRRE

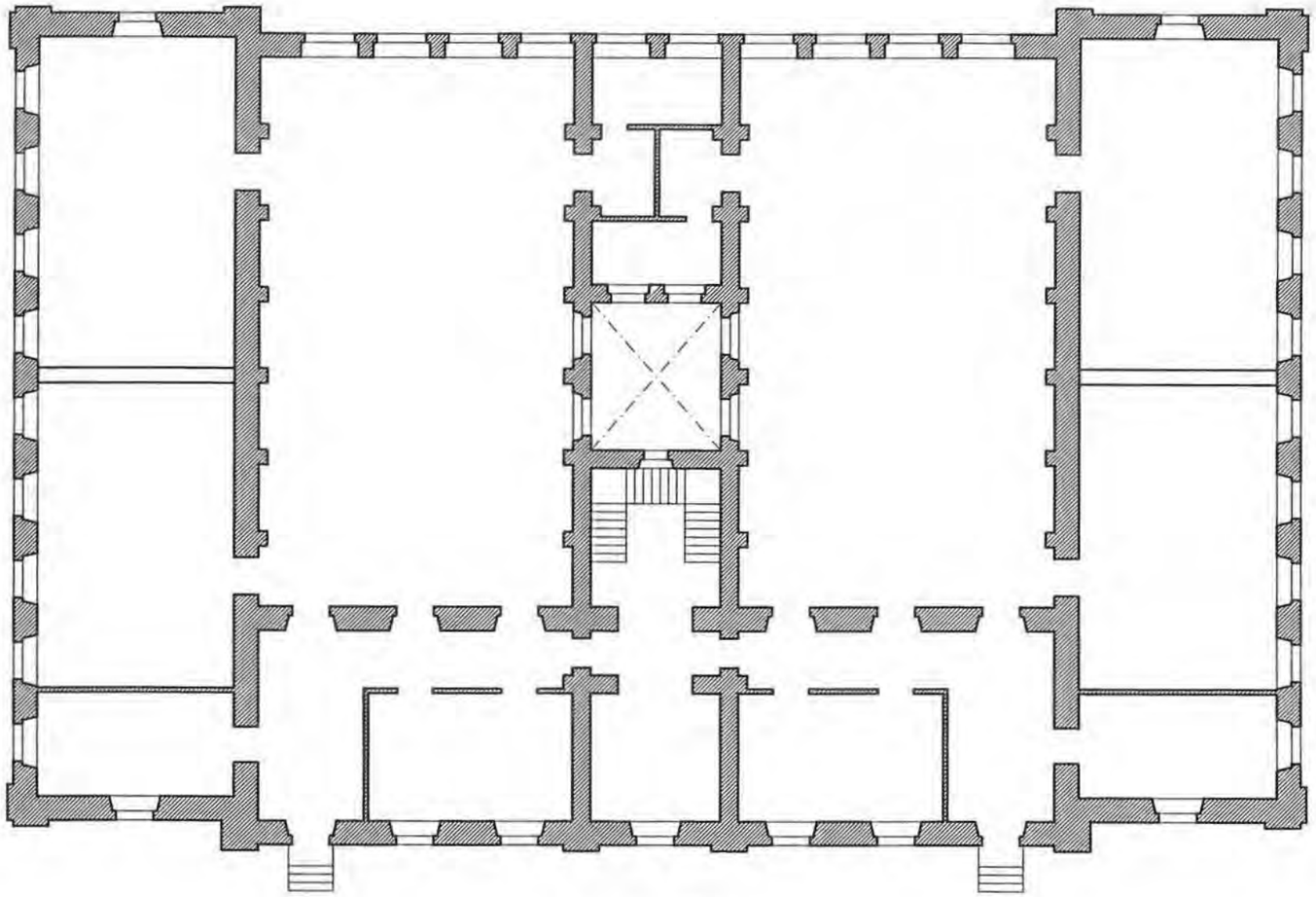

Planta Baja

ESCUELAS DE AGUIRRE

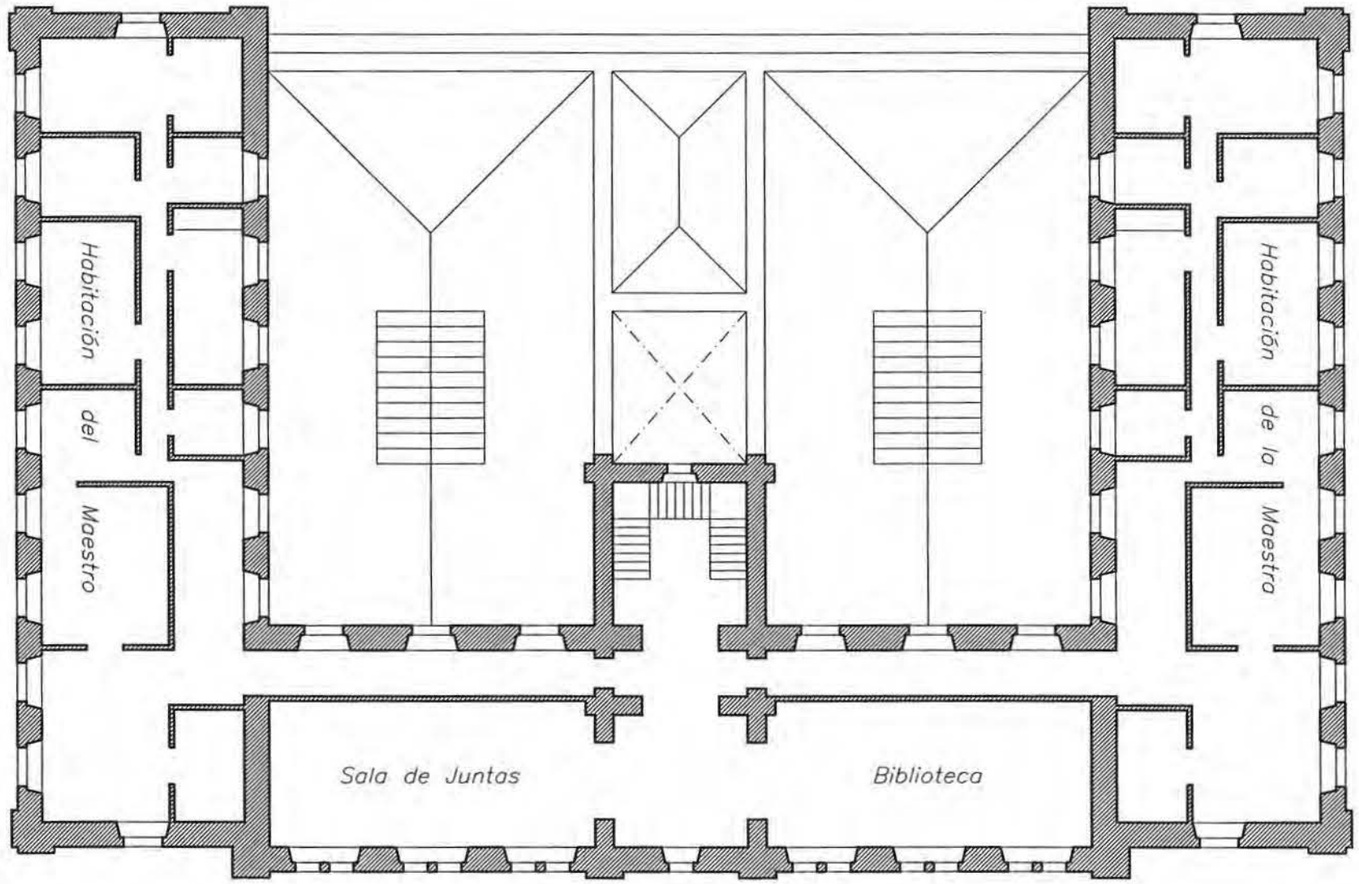

Planta Principal

3 3

PLANTA PRIMERA (1: 200)

AUTOR, DE: "BIOGRAFÍA Y OBRAS ARQUITECTÓNICAS DE EMILIO RODRÍGUEZ AYUSO"

NO CONSTRUIDO ☐
DERRIBADO ☐
SUSTITUIDO ☐
CAMBIO DE USO ■
EN USO ☐

ESCUELAS "AGUIRRE"

COORDENADAS P. SITUACIÓN: D-5

GRUPOS ESCOLARES DE MADRID CAPITAL

ARQUITECTURA ESCOLAR EN ESPAÑA (1857–1936).

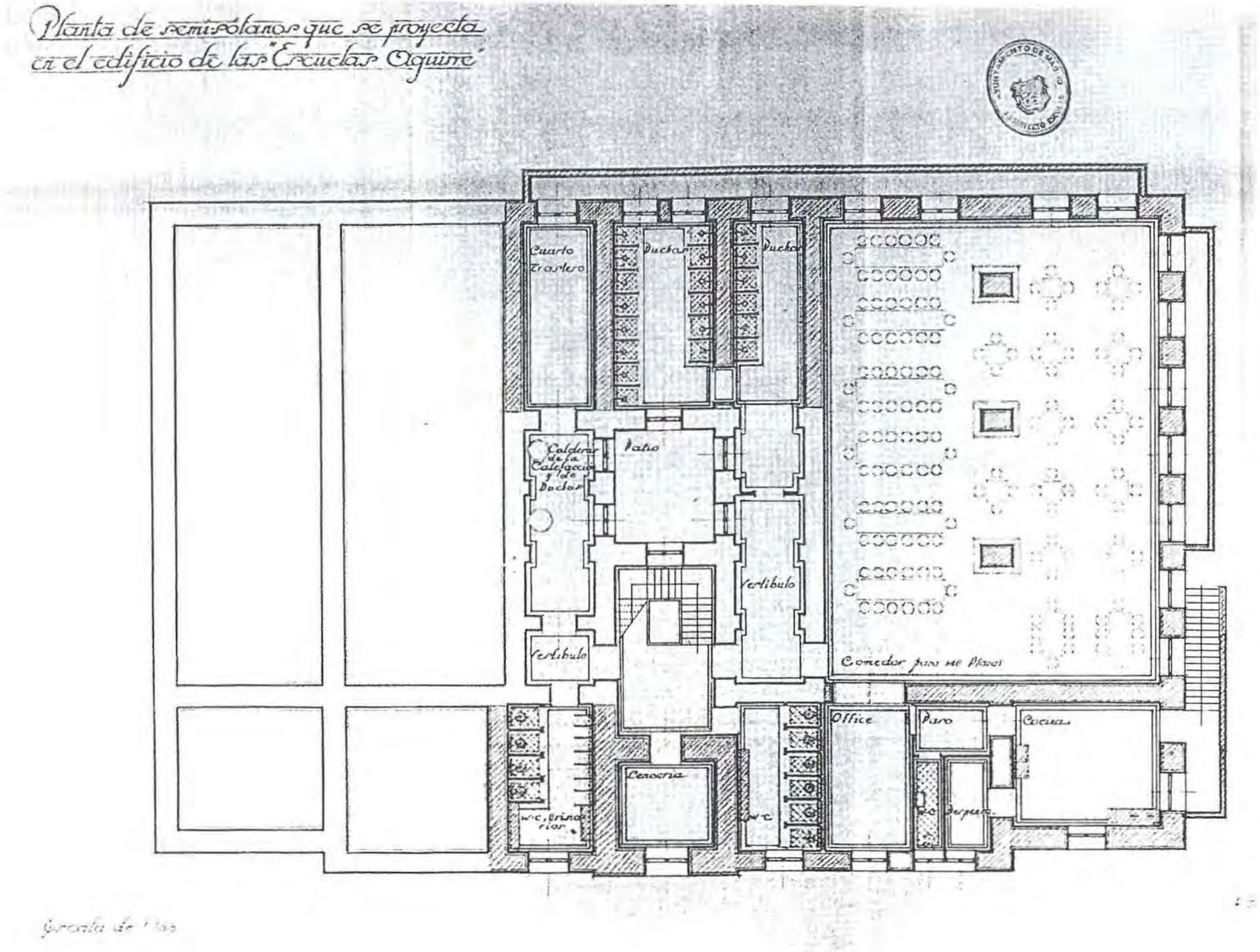
Planta de semisótanos que se proyecta
en el edificio de las "Escuelas Aguirre"
Cuarto Trastero
Duchas
Duchas
Calderas de la Calefacción y de Duchas
Patio
Vestíbulo
Vestíbulo
Comedor para 110 Niños
Office
Paso
Cocina
Cerrería
W.C.
Escala de 1/100

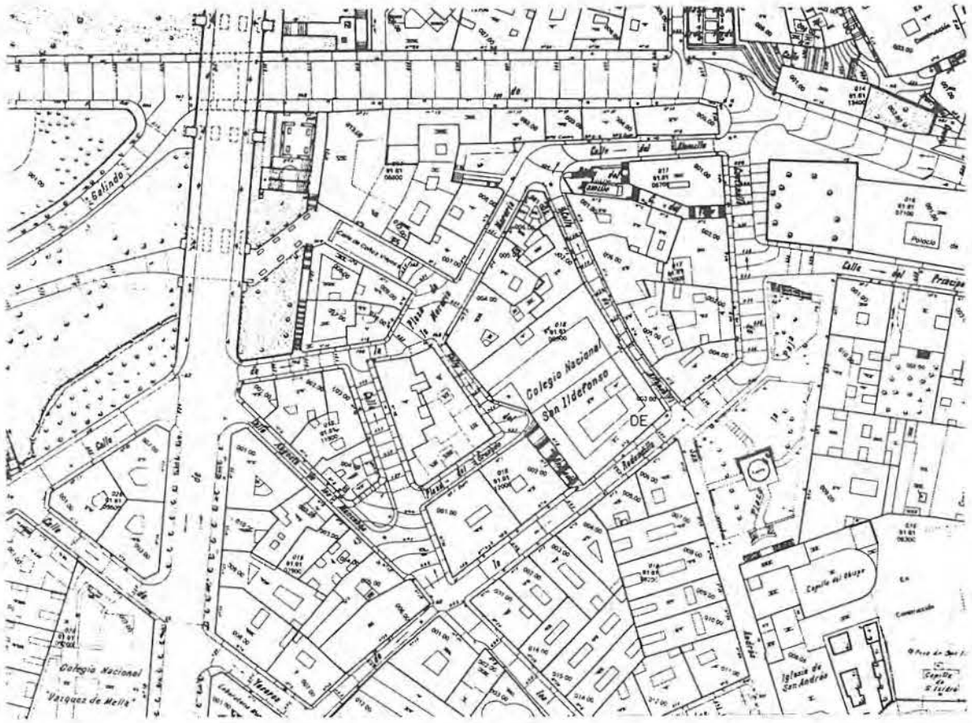
Colegio Nacional
San Ildefonso
Colegio Nacional
"Vazquez de Mella"
Iglesia de
San Andrés
Calle del Príncipe
Calle del Sacramento
Calle de Cuesta
Calle de Segovia
Calle de Toledo
Calle de Moncloa
Calle de Bailén
Calle de Gaztambide
Calle de Leganitos
Calle de Fuencarral
Calle de Hortaleza
Calle de Alonso Cano
Calle de Quevedo
Calle de Fernando VI
Calle de Barquillo
Calle de Mejorada
Calle de Colón
Calle de Sagasta
Calle de Bravo Murillo
Calle de Galindo
Calle de Zurita
Calle de Cea Bermúdez
Calle de Fernando el Santo
Calle de Rodrigo Rubio
Calle de Sorolla
Calle de Ríos Rosas
Calle de Alberto Aguilera
Calle de Fernando el Católico
Calle de Quintana
Calle de Andrés Mellado
Calle de Vallehermoso
Calle de Cea Bermúdez
Calle de Ríos Rosas
Calle de Fernando el Santo
Calle de Alberto Aguilera

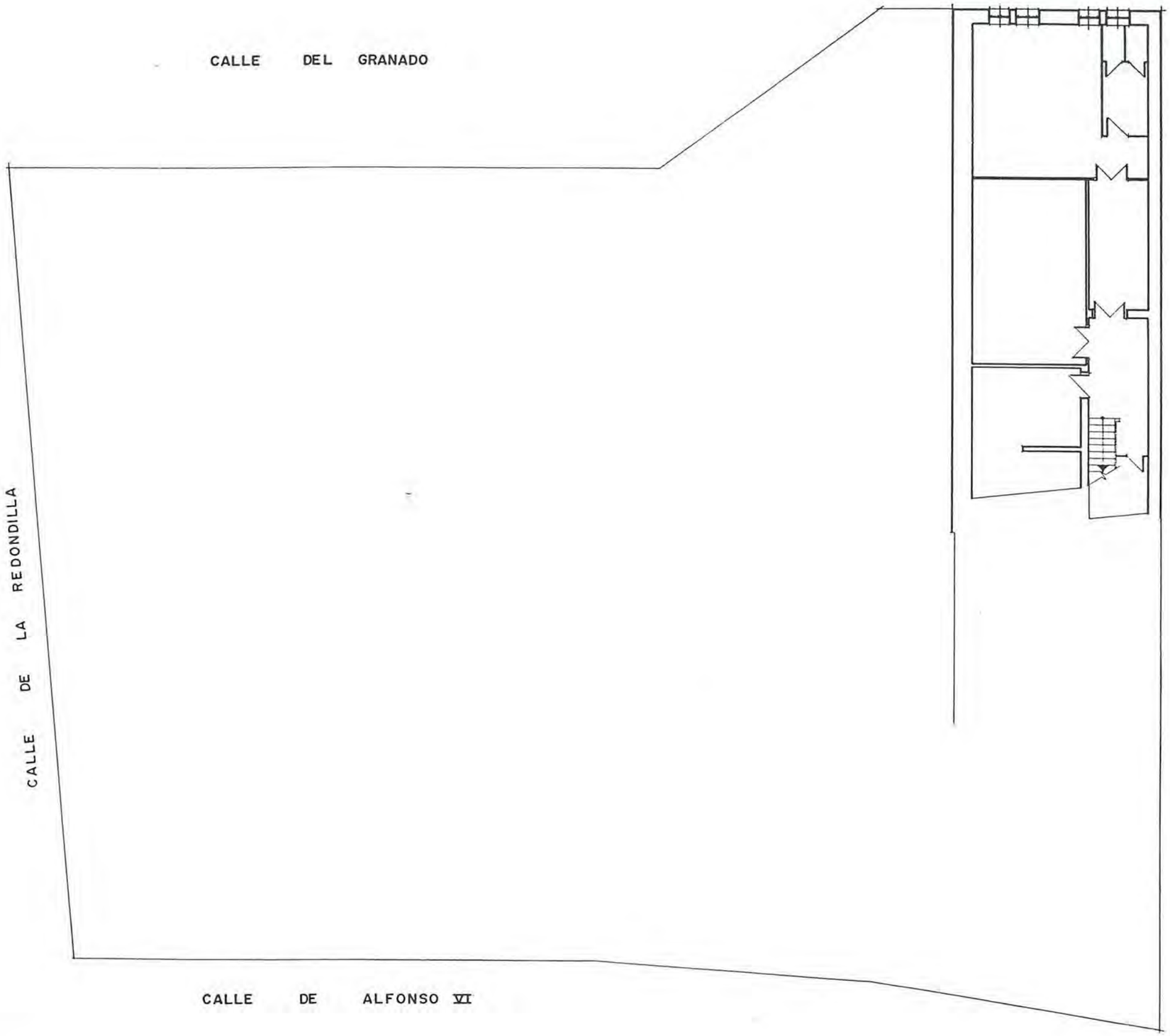

SUPERFICIE 163,04 m/2

GRUPOS ESCOLARES DE MADRID CAPITAL

ARQUITECTURA ESCOLAR EN ESPAÑA (1857–1936).

G. E. "SAN ILDEFONSO"

COORDENADAS P. SITUACIÓN: F-3

NO CONSTRUIDO ☐
DERRIBADO ☐
SUSTITUIDO ☐
CAMBIO DE USO ☐

PLANTA SEMISÓTANO (1: 200)

SERVICIO MUNICIPAL DE PATRIMONIO

4 2

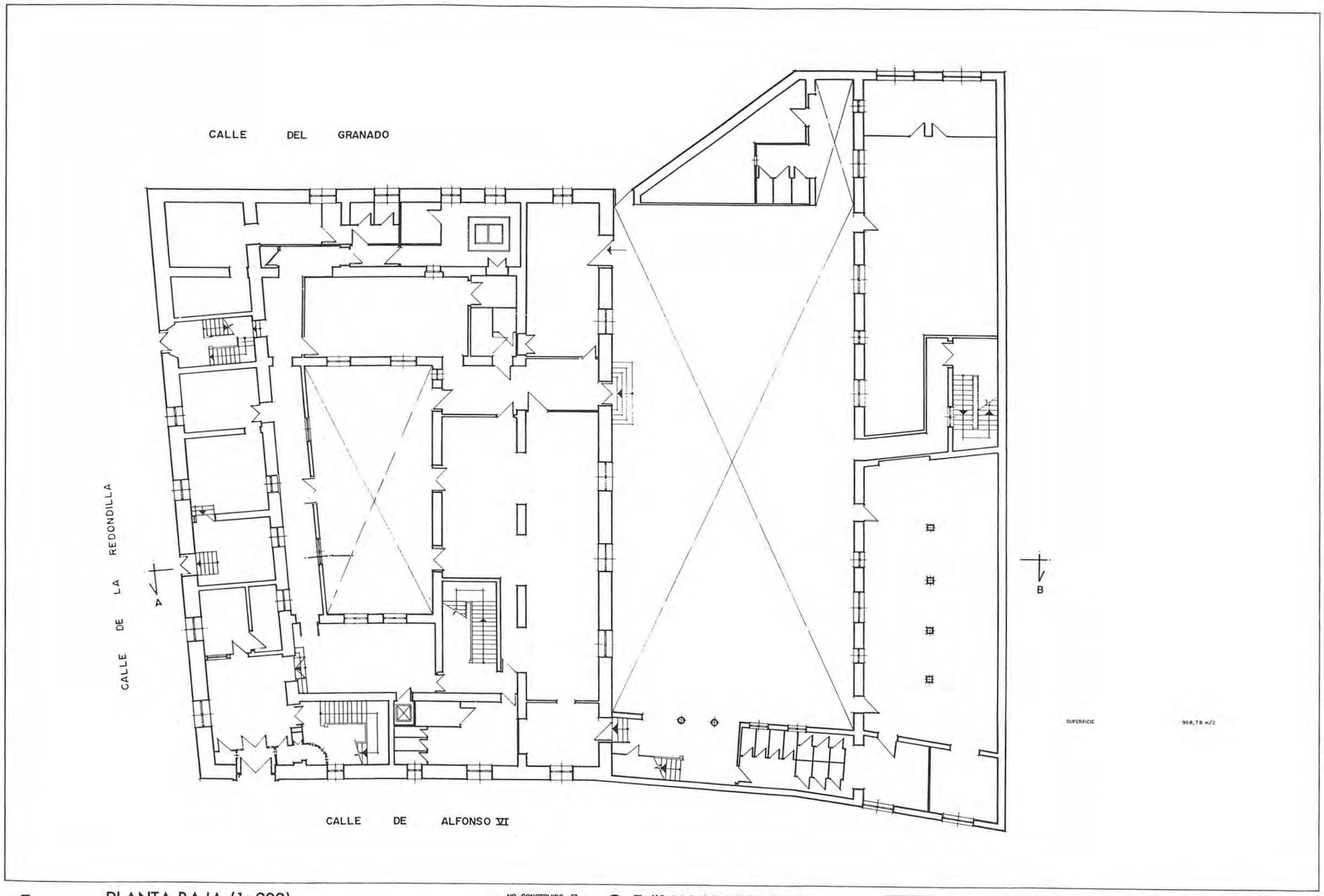

4 3

PLANTA BAJA (1: 200)

SERVICIO MUNICIPAL DE PATRIMONIO

NO CONSTRUIDO ☐
DERRIBADO ☐
SUSTITUIDO ☐
CAMBIO DE USO ☐
EN USO ■

G. E. "SAN ILDEFONSO"

COORDENADAS P. SITUACIÓN: E-3

GRUPOS ESCOLARES DE MADRID CAPITAL

ARQUITECTURA ESCOLAR EN ESPAÑA (1857–1936).

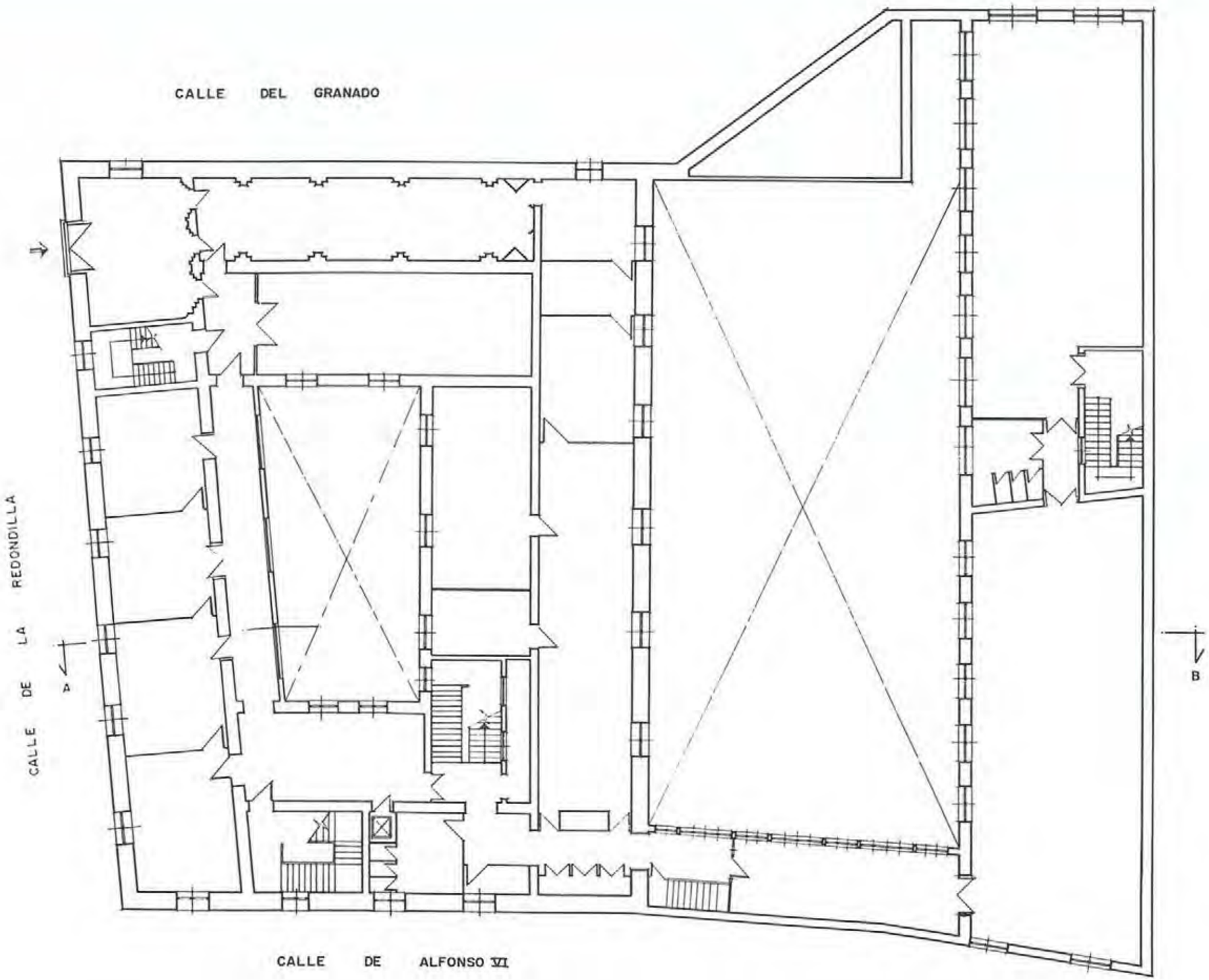

GRUPOS ESCOLARES DE MADRID CAPITAL

ARQUITECTURA ESCOLAR EN ESPAÑA (1857–1936).

G. E. "SAN ILDEFONSO"

COORDENADAS P. SITUACIÓN: E-3

NO CONSTRUIDO ☐
DERRIBADO ☐
SUSTITUIDO ☐
CAMBIO DE USO ☐
EN USO ■

PLANTA PRIMERA (1: 200)

SERVICIO MUNICIPAL DE PATRIMONIO

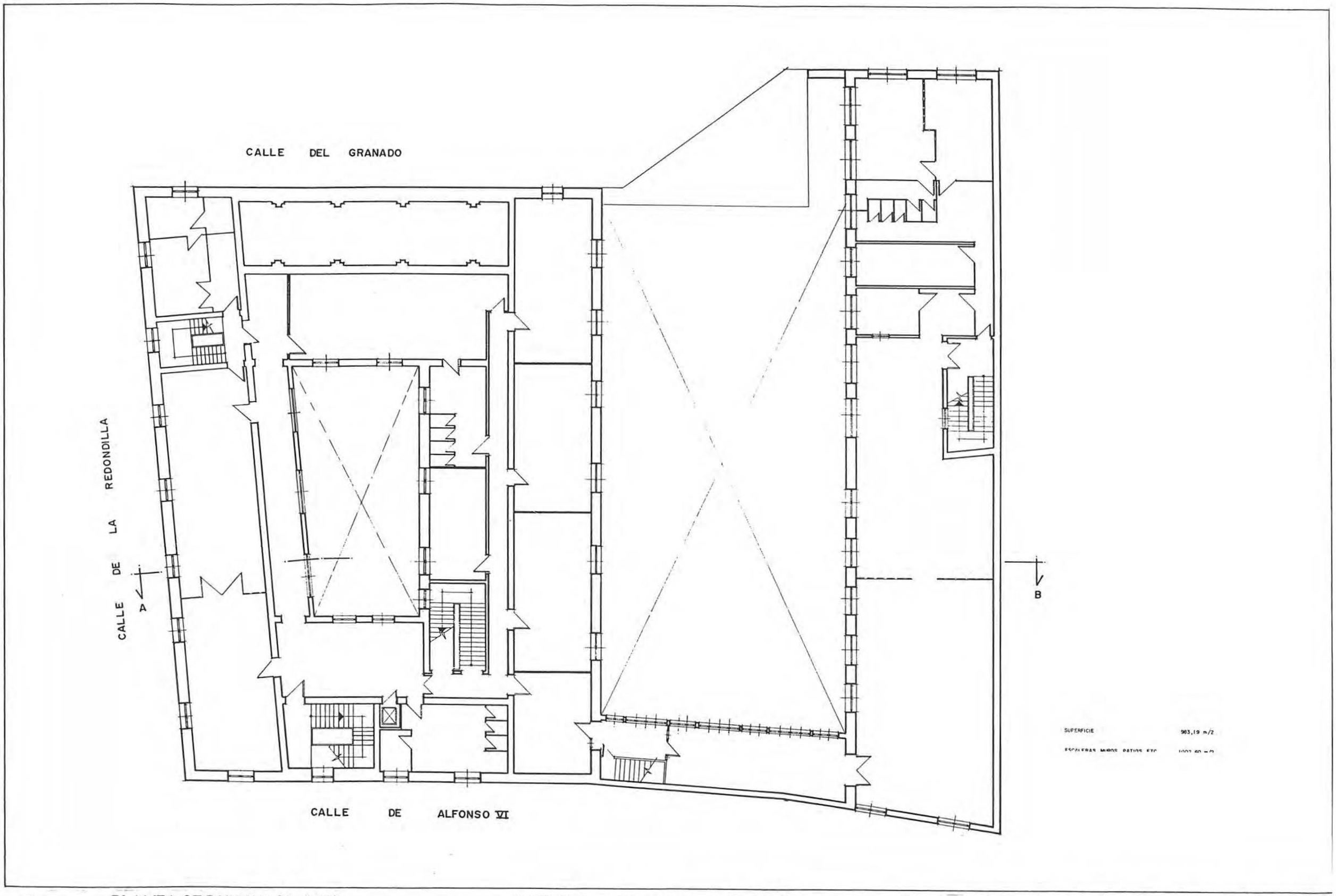

4 5

PLANTA SEGUNDA (1: 200)

SERVICIO MUNICIPAL DE PATRIMONIO

NO CONSTRUIDO ☐
DERRIBADO ☐
SUSTITUIDO ☐
CAMBIO DE USO ☐
EN USO ■

G. E. "SAN ILDEFONSO"

COORDENADAS P. SITUACIÓN: E-3

GRUPOS ESCOLARES DE MADRID CAPITAL

ARQUITECTURA ESCOLAR EN ESPAÑA (1857–1936).

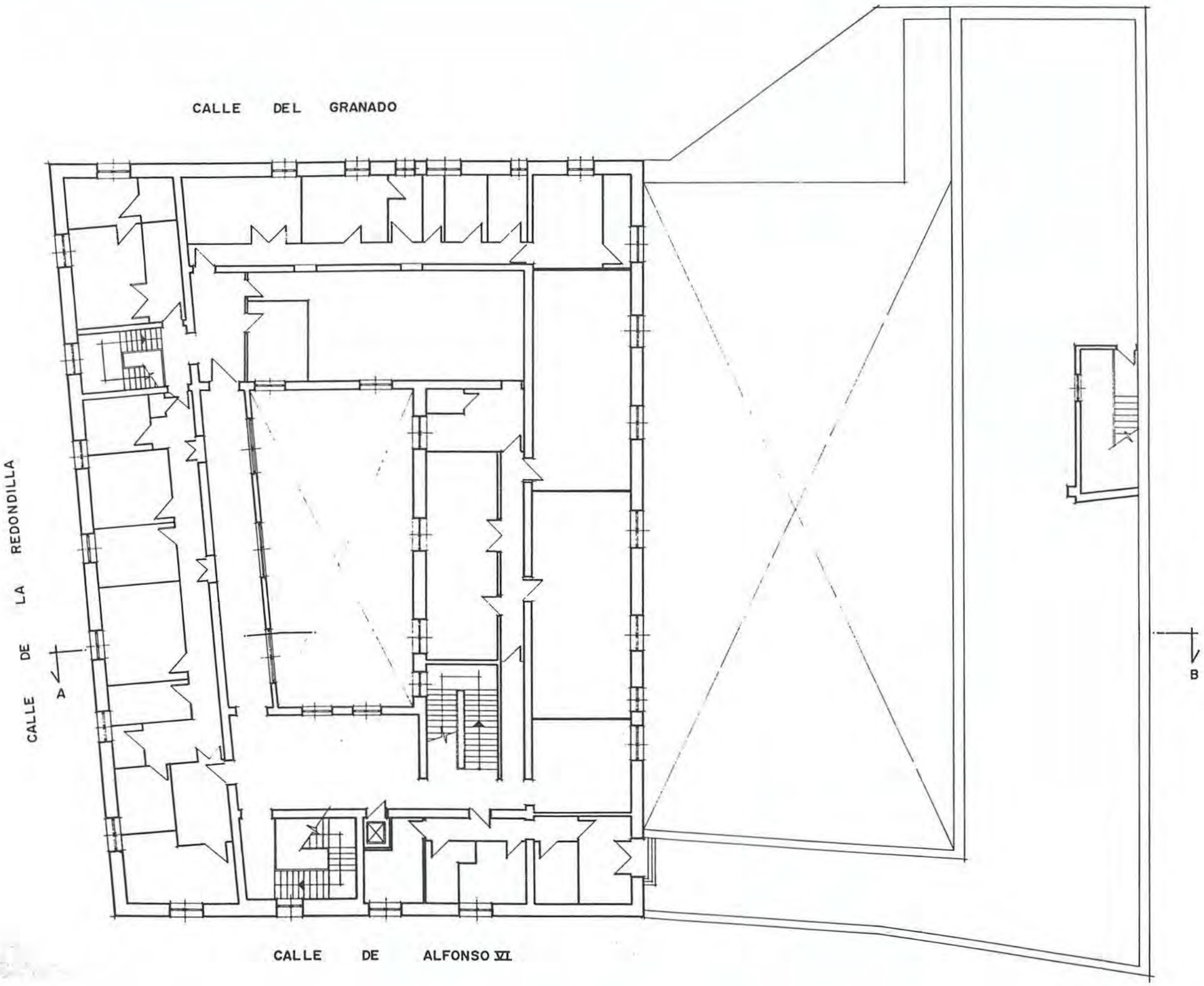

SUPERFICIE 668,37 m/2

GRUPOS ESCOLARES DE MADRID CAPITAL

ARQUITECTURA ESCOLAR EN ESPAÑA (1857-1936).

G. E. "SAN ILDEFONSO"

COORDENADAS P. SITUACIÓN: E-3

NO CONSTRUIDO ☐
DERRIBADO ☐
SUSTITUIDO ☐
CAMBIO DE USO ☐
EN USO ■

PLANTA TERCERA (1: 200)

SERVICIO MUNICIPAL DE PATRIMONIO

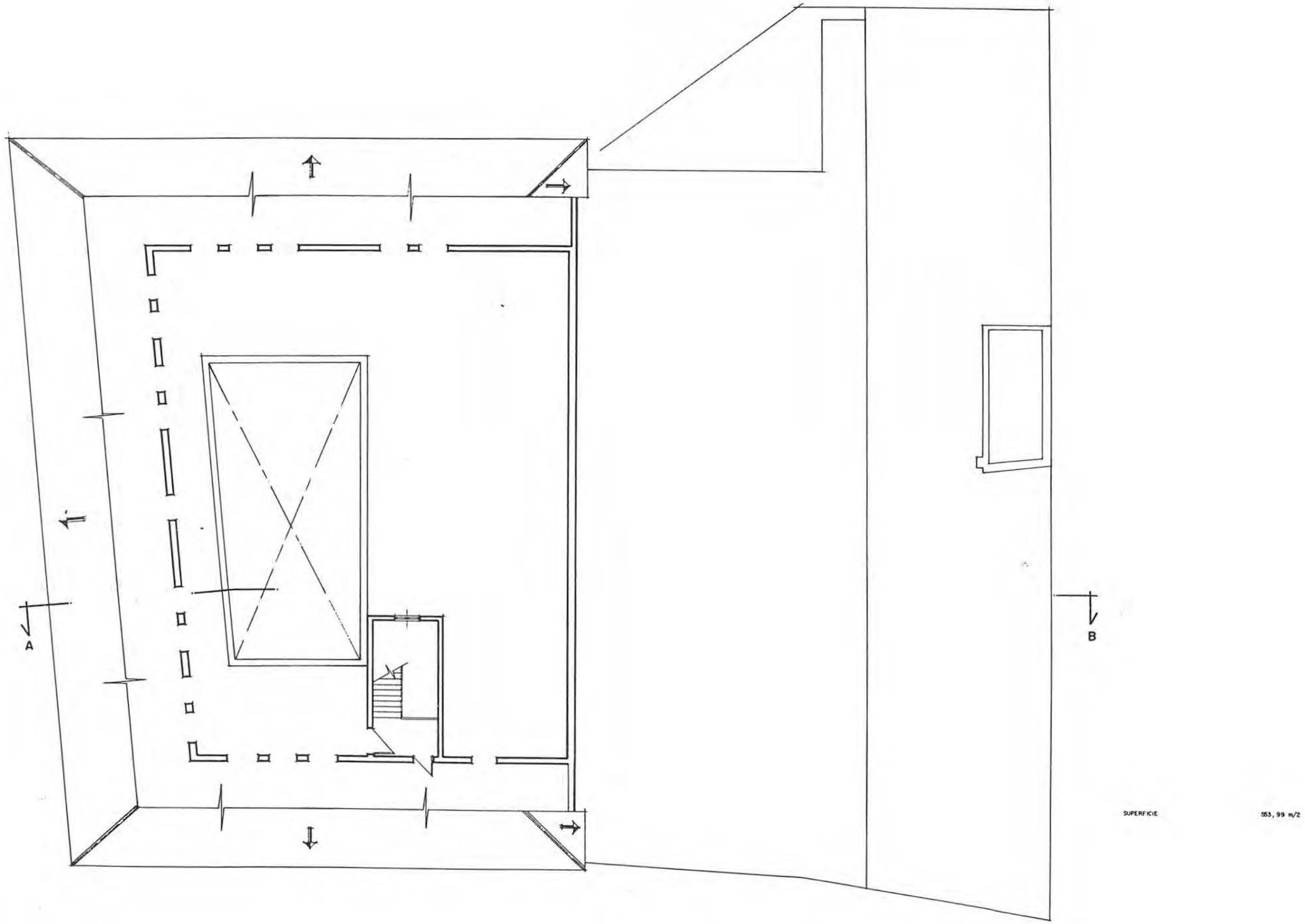

47

PLANTA DE CUBIERTAS (1: 200)

SERVICIO MUNICIPAL DE PATRIMONIO

NO CONSTRUIDO ☐
DERRIBADO ☐
SUSTITUIDO ☐
CAMBIO DE USO ☐
EN USO ■

G. E. "SAN ILDEFONSO"

COORDENADAS P. SITUACIÓN: E-3

GRUPOS ESCOLARES DE MADRID CAPITAL

ARQUITECTURA ESCOLAR EN ESPAÑA (1857–1936)

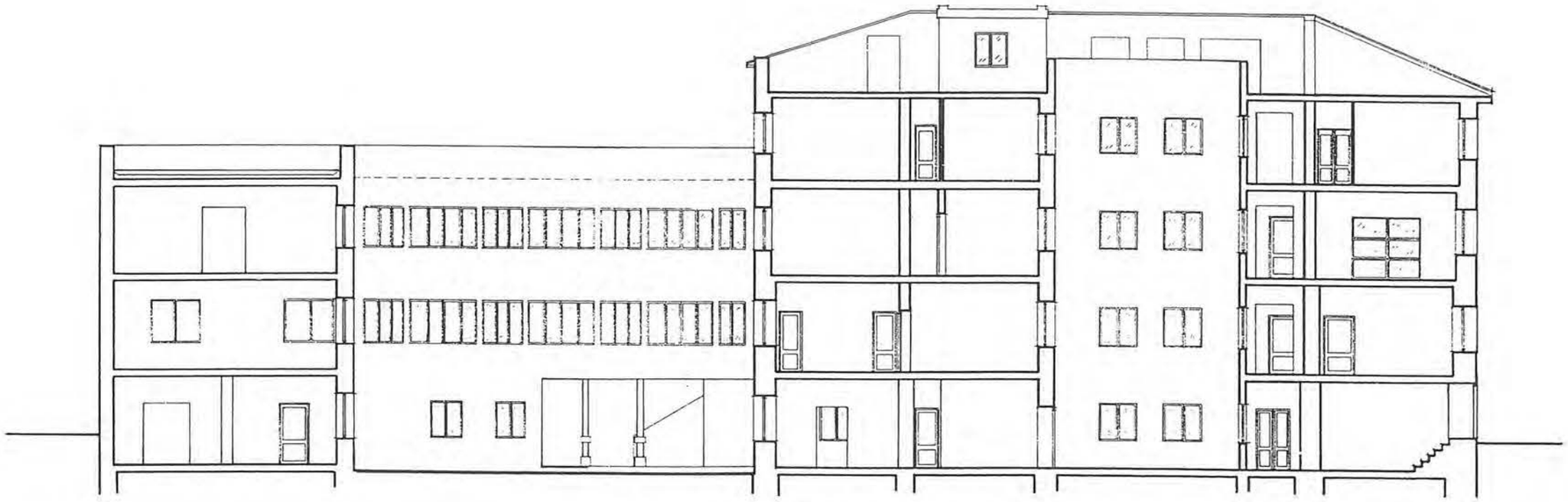

SECCION A-B
ESCALA 1:100





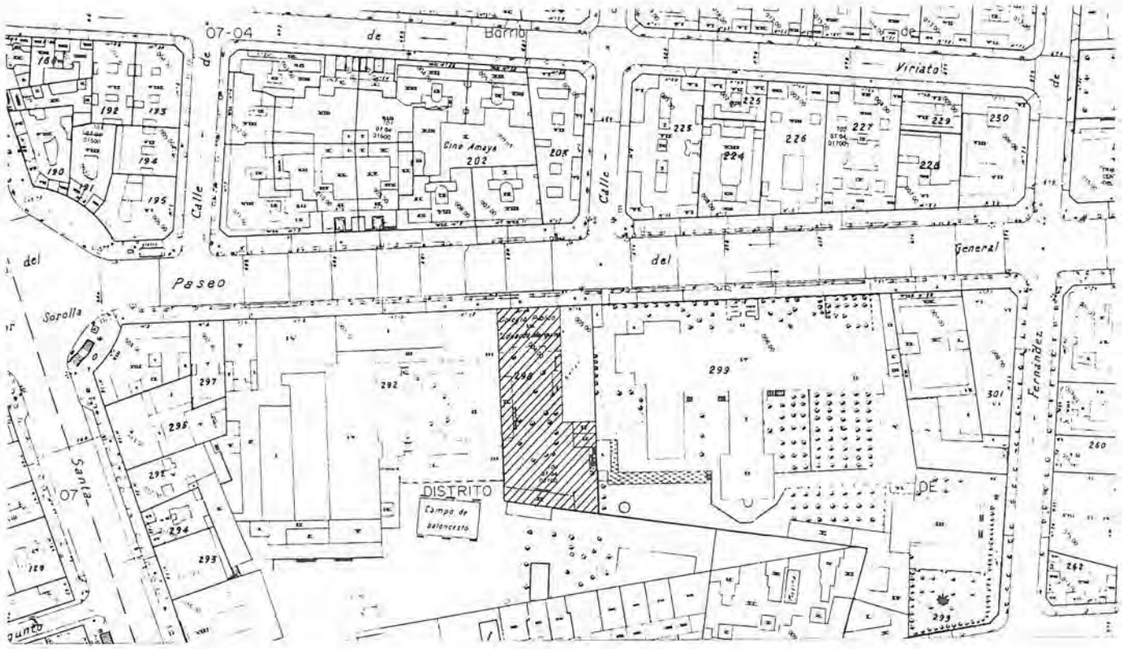

COORDENADAS PLANO DE SITUACIÓN C - 4

Nº 5

DENOMINACIÓN ORIGINAL		DENOMINACIÓN ACTUAL	
INSTITUCIÓN LIBRE DE ENSEÑANZA		FUNDACIÓN GINER DE LOS RÍOS	
DIRECCIÓN ORIGINAL: PASEO DEL OBELISCO, Nº 8.	DISTRITO: CHAMBERÍ	DIRECCIÓN POSTAL: PASEO GENERAL MARTÍNEZ CAMPOS, Nº 14, 28010 MADRID.	
USO ORIGINAL: COLEGIO MIXTO Y VIVIENDA.		USO ACTUAL: SEDE DE LA FUNDACIÓN "GINER DE LOS RÍOS"	
FECHA PROYECTO: 1840 (?), 1900 (?)	FECHA INICIO OBRA	FECHA INAUGURACIÓN	FECHA DERRIBO
AUTORES PROYECTO		OTRAS DENOMINACIONES: G. E. JOAQUÍN SOROLLA G. E. EDUARDO MARQUINA	

PARCELA	SITUACIÓN: MUY PROFUNDO, A UNA SOLA CALLE.	POSICIÓN DE LA EDIFICACIÓN: ALINEADA A CALLE Y ADOSADA A MEDIANERAS.	SUPERFICIE PARCELA	SUP. PATIO ESCOLAR
EDIFICIO	TIPOLOGÍA: REHABILITACIÓN. PABELLONES AUTOCONSTRUIDOS.	NÚMERO DE PLANTAS: BAJA Y 1ª.	SUP. CONSTRUIDA	SUP. UTIL

FICHA Y PLANO SITUACIÓN (1: 2000)
FOTOGRAFÍAS: "LA INSTITUCIÓN LIBRE DE ENSEÑANZA Y SU AMBIENTE"

NO CONSTRUIDO ☐
DERRIBADO ☐
SUSTITUIDO ☐
CAMBIO DE USO ■
EN USO ☐

"INSTITUCIÓN LIBRE DE ENSEÑANZA"
COORDENADAS P. SITUACIÓN: G-3

GRUPOS ESCOLARES DE MADRID CAPITAL
ARQUITECTURA ESCOLAR EN ESPAÑA (1857–1936).

Proyecto de adaptación y reforma de los locales destinados a Grupo escolar Joaquín Sorolla, en el Pº del General Martínez Campos nº 14.

Escala = 1:100.

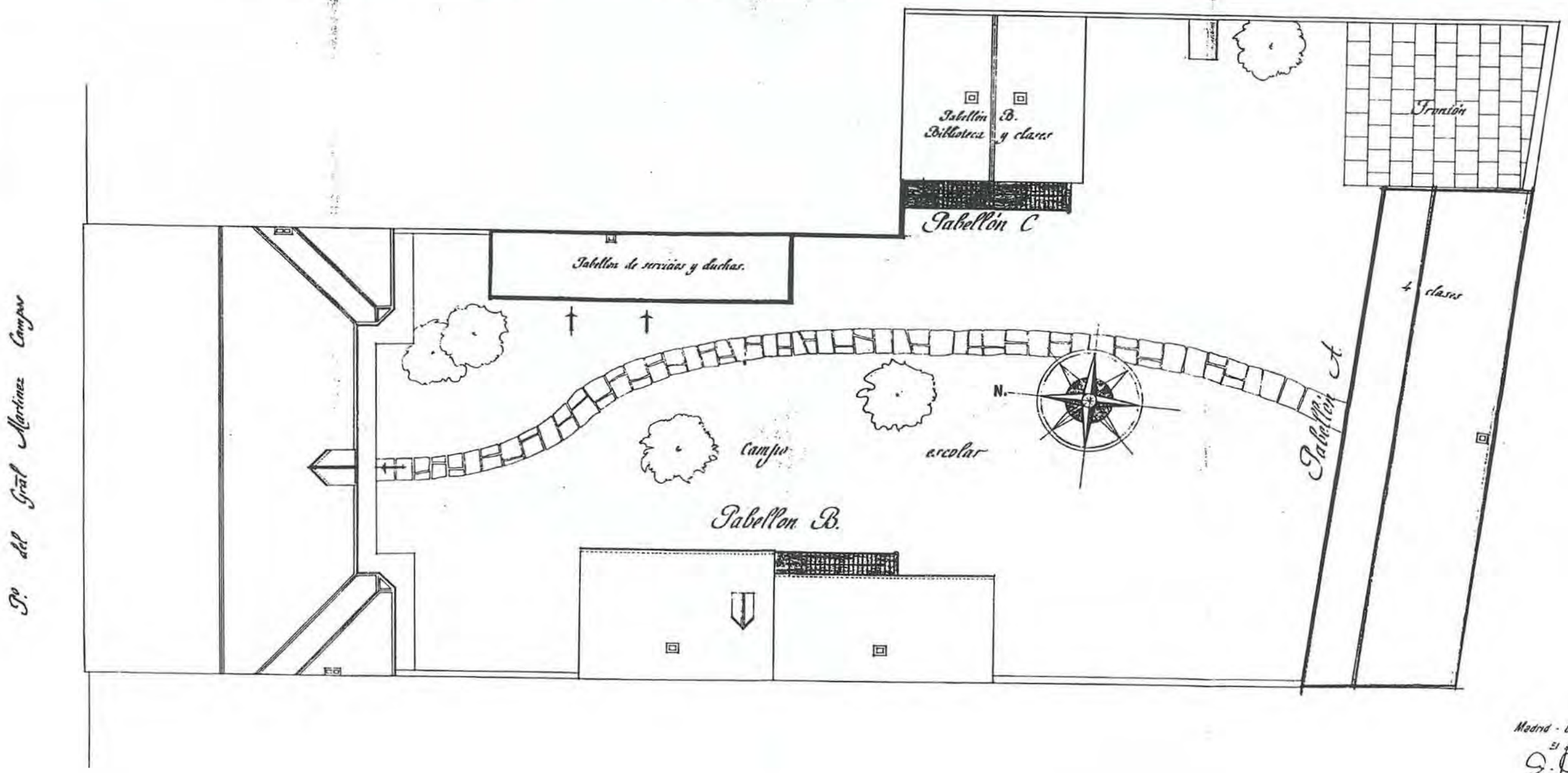

Madrid - Octubre - 1962
El Arquitecto.
G. Aguirre

GRUPOS ESCOLARES DE MADRID CAPITAL

ARQUITECTURA ESCOLAR EN ESPAÑA (1857–1936)

"INSTITUCIÓN LIBRE DE ENSEÑANZA"

COORDENADAS P. SITUACIÓN: G-3

NO CONSTRUIDO ☐
DERRIBADO ☐
SUSTITUIDO ☐
CAMBIO DE USO ■

PLANTA DE EMPLAZAMIENTO (1: 200)

AGA: CAJA 4.356

5

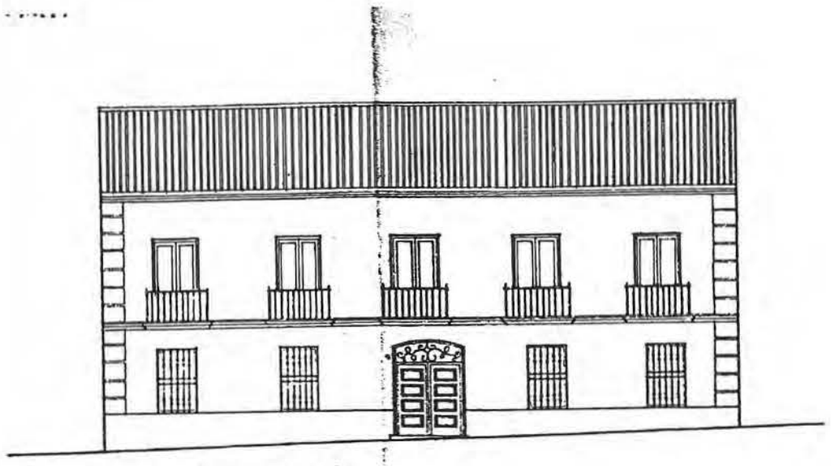

Alzado principal



Alzado posterior

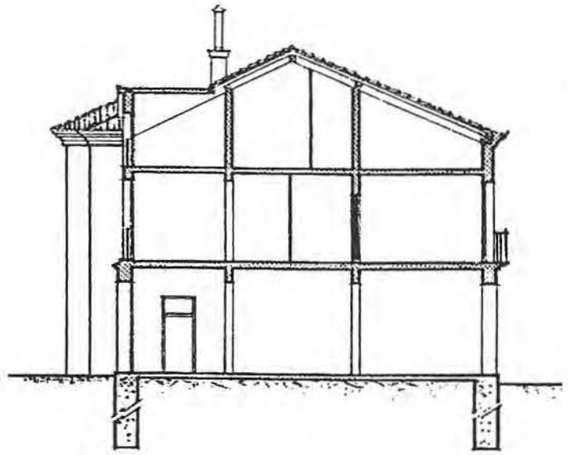

Sección

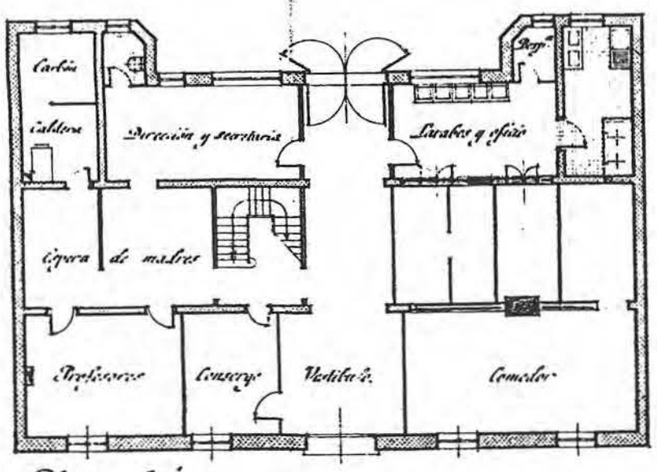

Planta baja

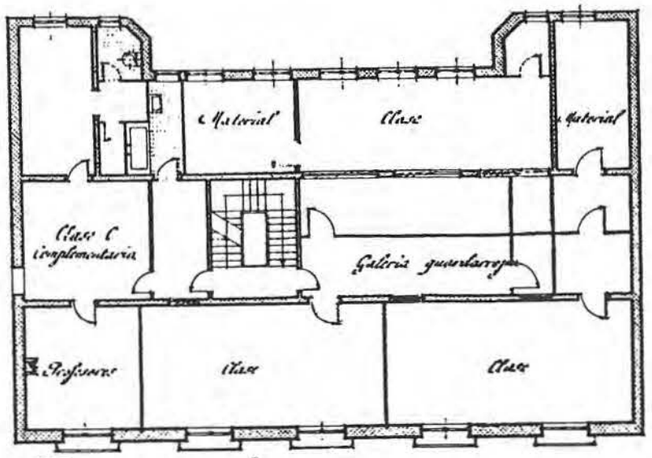

Planta principal

53

EDIFICIO PRINCIPAL (1: 200)

AGA· CAJA 4.356

NO CONSTRUIDO ☐
DERRIBADO ☐
SUSTITUIDO ☐
CAMBIO DE USO ■

"INSTITUCIÓN LIBRE DE ENSEÑANZA"

COORDENADAS P. SITUACIÓN: G-3

GRUPOS ESCOLARES DE MADRID CAPITAL

ARQUITECTURA ESCOLAR EN ESPAÑA (1857–1936)

Proyecto de adaptación y reforma de los locales destinados a Grupo escolar Joaquín Sorolla, en el Pº del General Martínez Campos nº 14.

Escala 1:100.

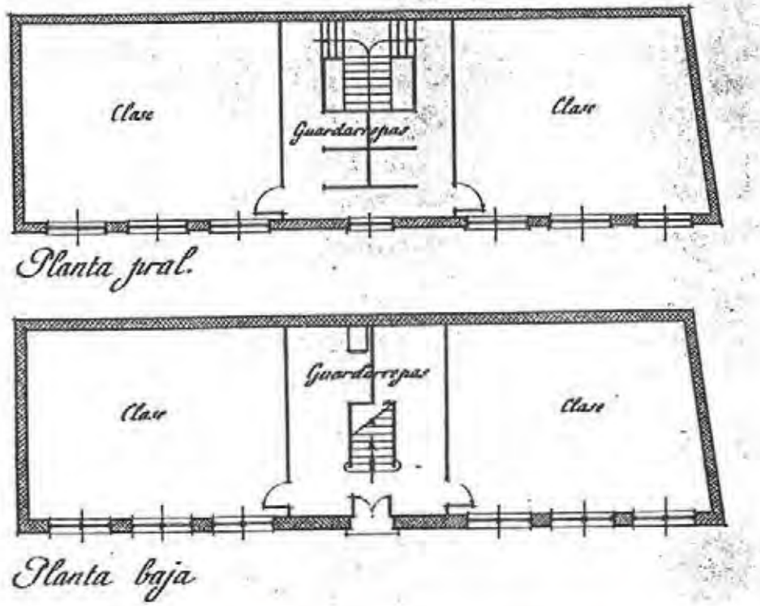

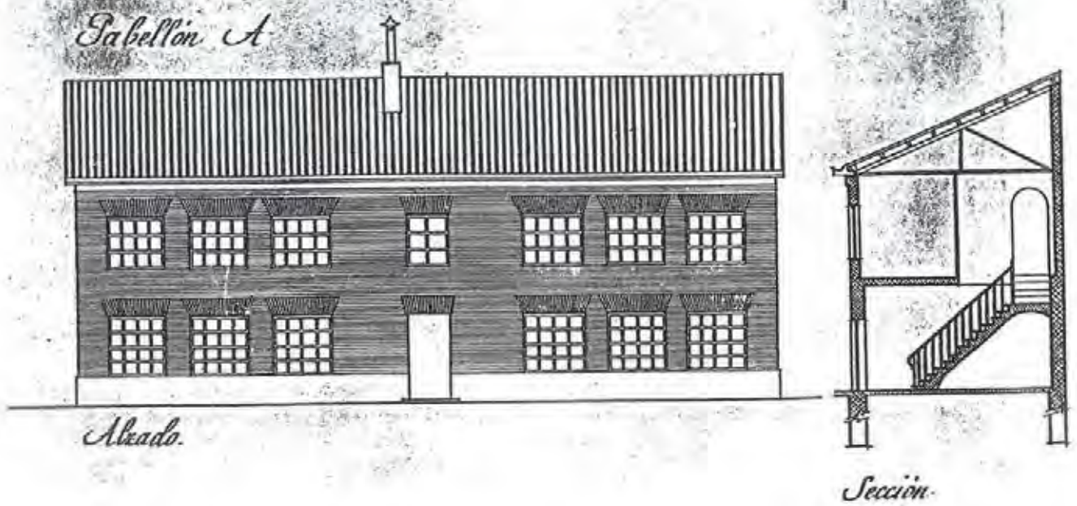

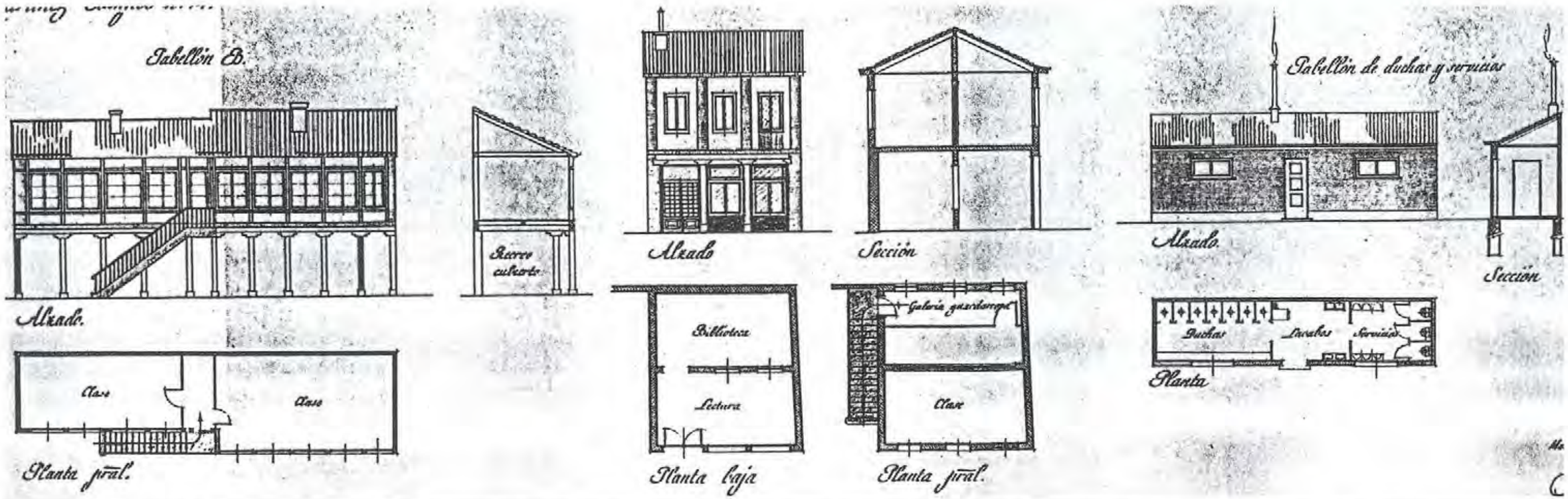

Colegio de Sordo-Mudos y Ciegos

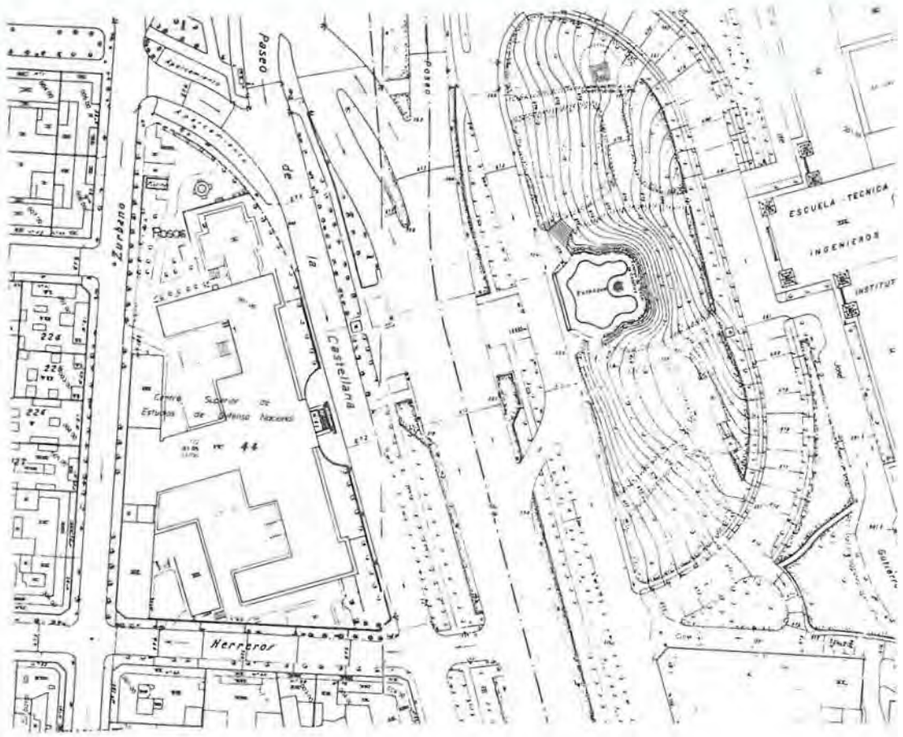



COORDENADAS PLANO DE SITUACIÓN C - 4 Nº 6

DENOMINACIÓN ORIGINAL COLEGIO DE SORDOMUDOS Y CIEGOS		DENOMINACIÓN ACTUAL ESCUELA SUPERIOR DEL EJÉRCITO	
DIRECCIÓN ORIGINAL PASEO DE LA CASTELLANA, 71	DISTRITO CHAMBERÍ	DIRECCIÓN POSTAL PASEO DE LA CASTELLANA, Nº 71. 28046 MADRID.	
USO ORIGINAL COLEGIO ESPECIAL PARA SORDOMUDOS Y CIEGOS.		USO ACTUAL ESCUELA SUPERIO DEL EJÉRCITO.	
FECHA PROYECTO 1894	FECHA INICIO OBRA	FECHA INAUGURACIÓN	FECHA DERRIBO
AUTORES PROYECTO RICARDO VELÁZQUEZ BOSCO		OTRAS DENOMINACIONES	

PARCELA	SITUACIÓN EXENTO	POSICIÓN DE LA EDIFICACIÓN RETRANQUEADO	SUPERFICIE PARCELA	SUP. PATIO ESCOLAR
EDIFICIO	TIPOLOGÍA EN 'T' CON ALAS TRANSVERSALES EN LOS EXTREMOS	NÚMERO DE PLANTAS SEMISÓTANO, BAJA, 1º Y 2º.	SUP. CONSTRUIDA	SUP. UTIL

FICHA Y PLANO SITUACIÓN (1: 2000)

FOTOGRAFÍAS: "MADRID: INFORMACIÓN SOBRE LA CIUDAD"
"COLEGIO NACIONAL DE SORDOMUDOS Y CIEGOS. ESTADO ACTUAL ..."

NO CONSTRUIDO ☐
DERRIBADO ☐
SUSTITUIDO ☐
CAMBIO DE USO ■
EN USO ☐

COLEGIO DE SORDOMUDOS Y CIEGOS

COORDENADAS P. SITUACIÓN: C-4


G R grabó.
Lit S Nicolás. 7 y 9

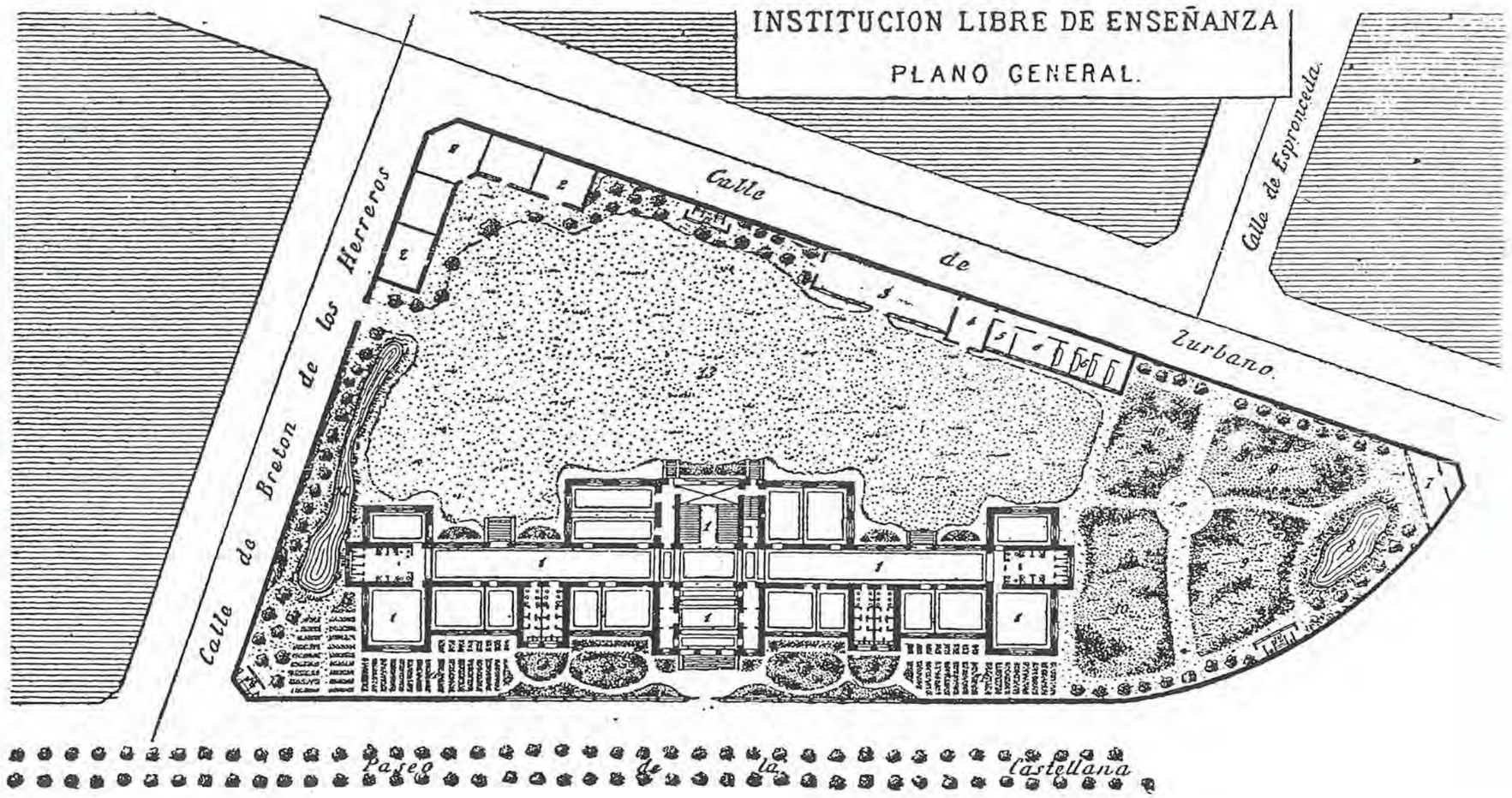
INSTITUCION LIBRE DE ENSEÑANZA
PLANO GENERAL.
Calle de Zurbano.
Calle de Espronceda.
Calle de Breton de los Herreros
Paseo de la Castellana
G Rodriguez, grabó.

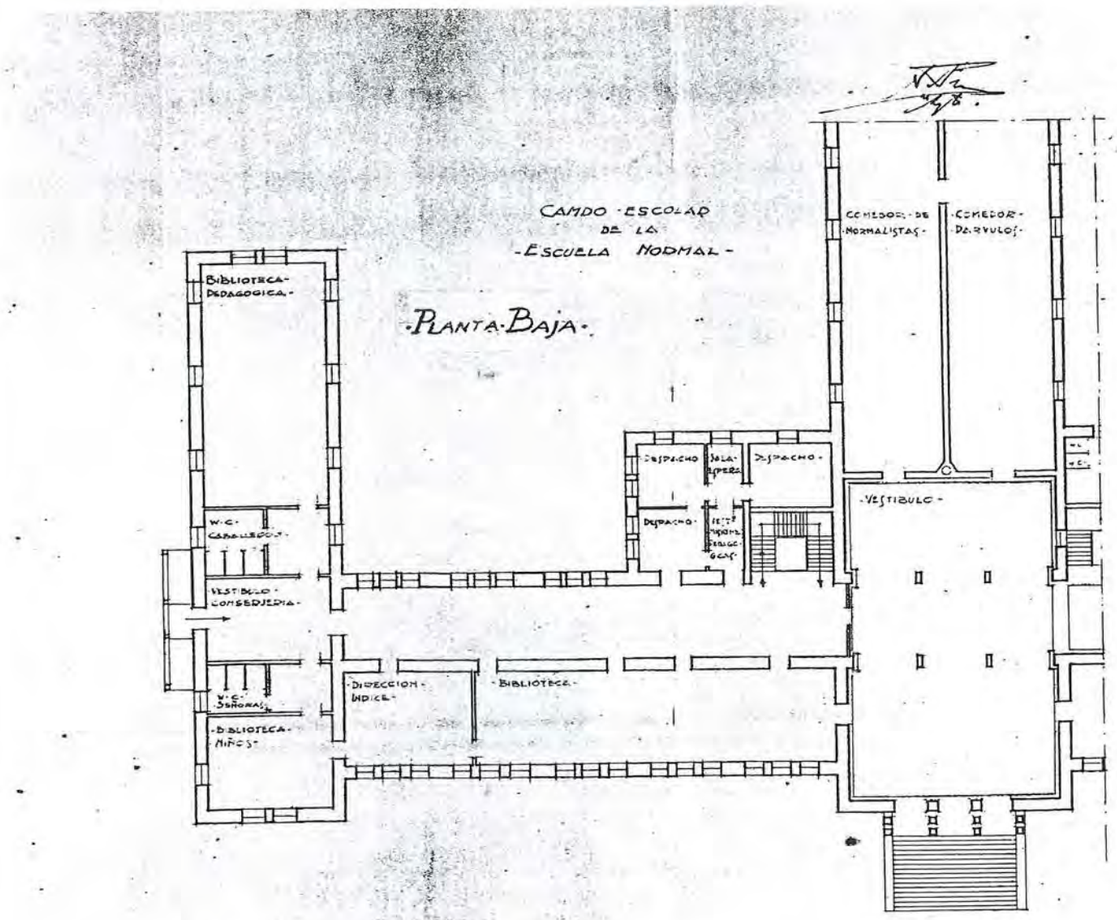

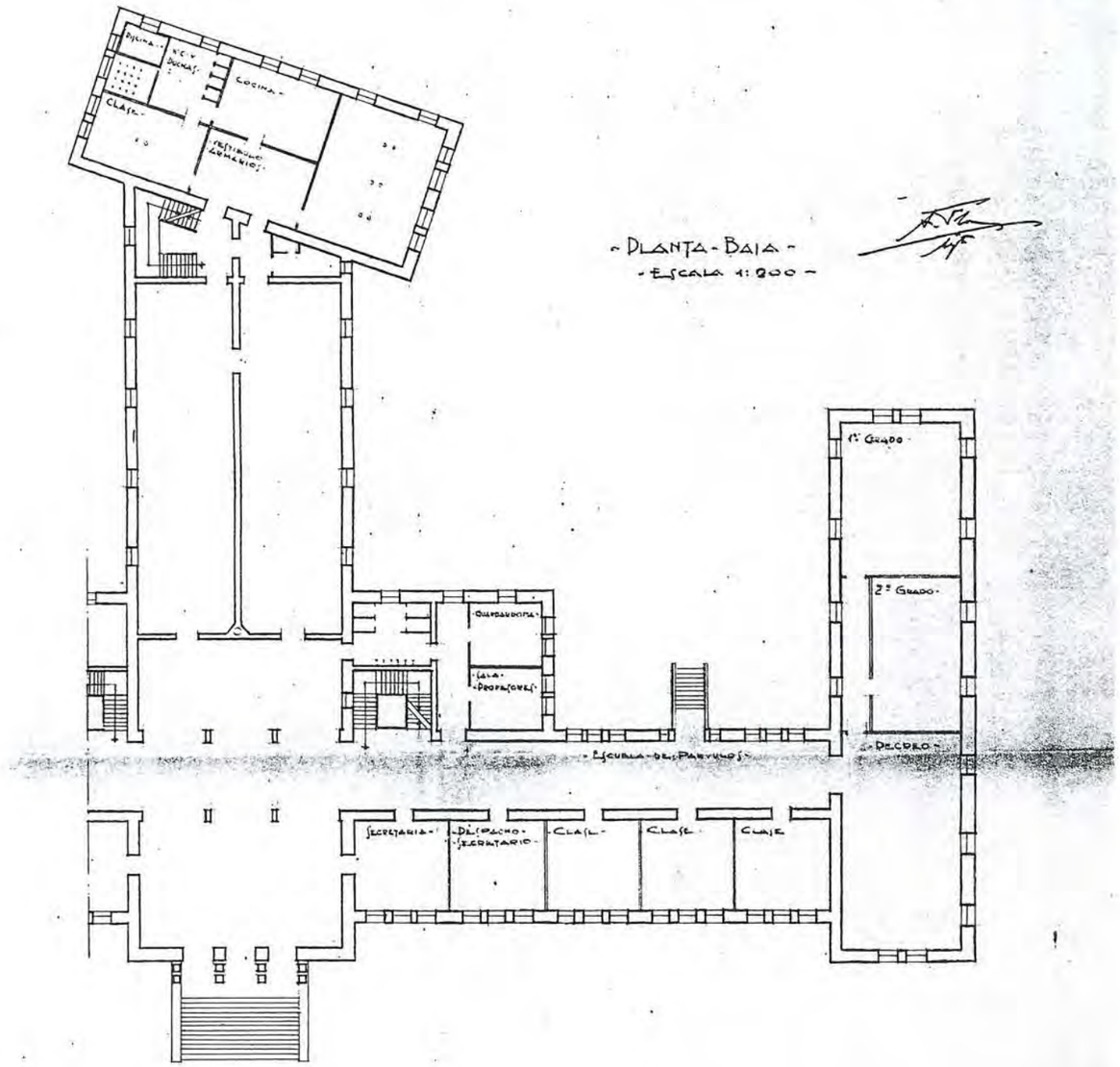

6 3

PLANTA BAJA G. E. (1: 200)

AGA: CAJA 6.158

NO CONSTRUIDO ☐
DERRIBADO ☐
SUSTITUIDO ☐
CAMBIO DE USO ■
EN USO ☐

COLEGIO DE SORDOMUDOS Y CIEGOS

COORDENADAS P. SITUACIÓN: C-4

GRUPOS ESCOLARES DE MADRID CAPITAL

ARQUITECTURA ESCOLAR EN ESPAÑA (1857–1936).

PLANTA PRINCIPAL:

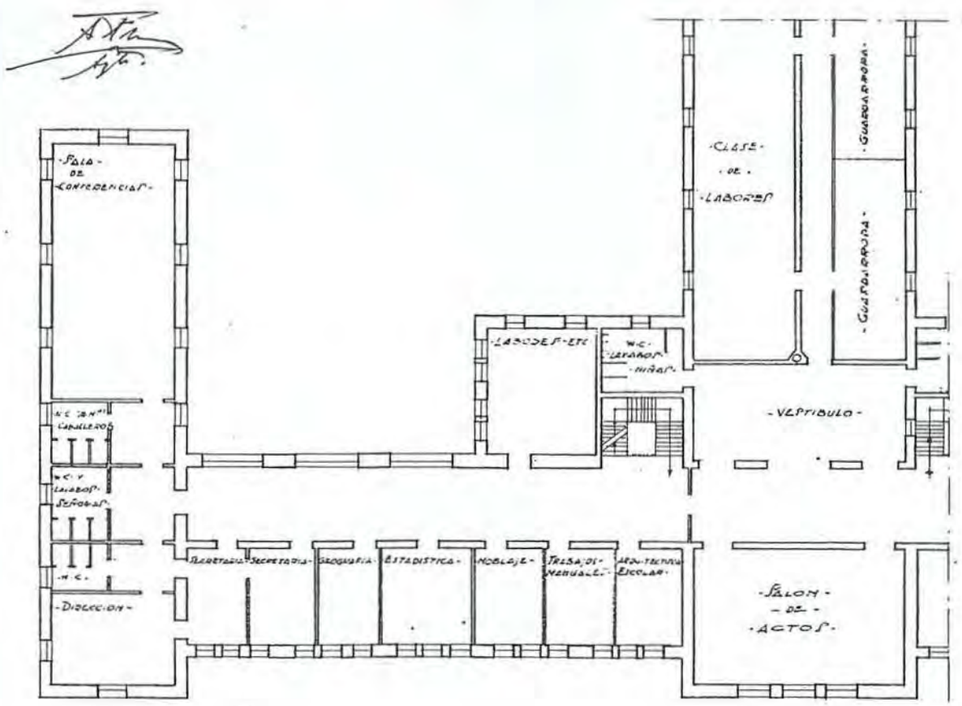

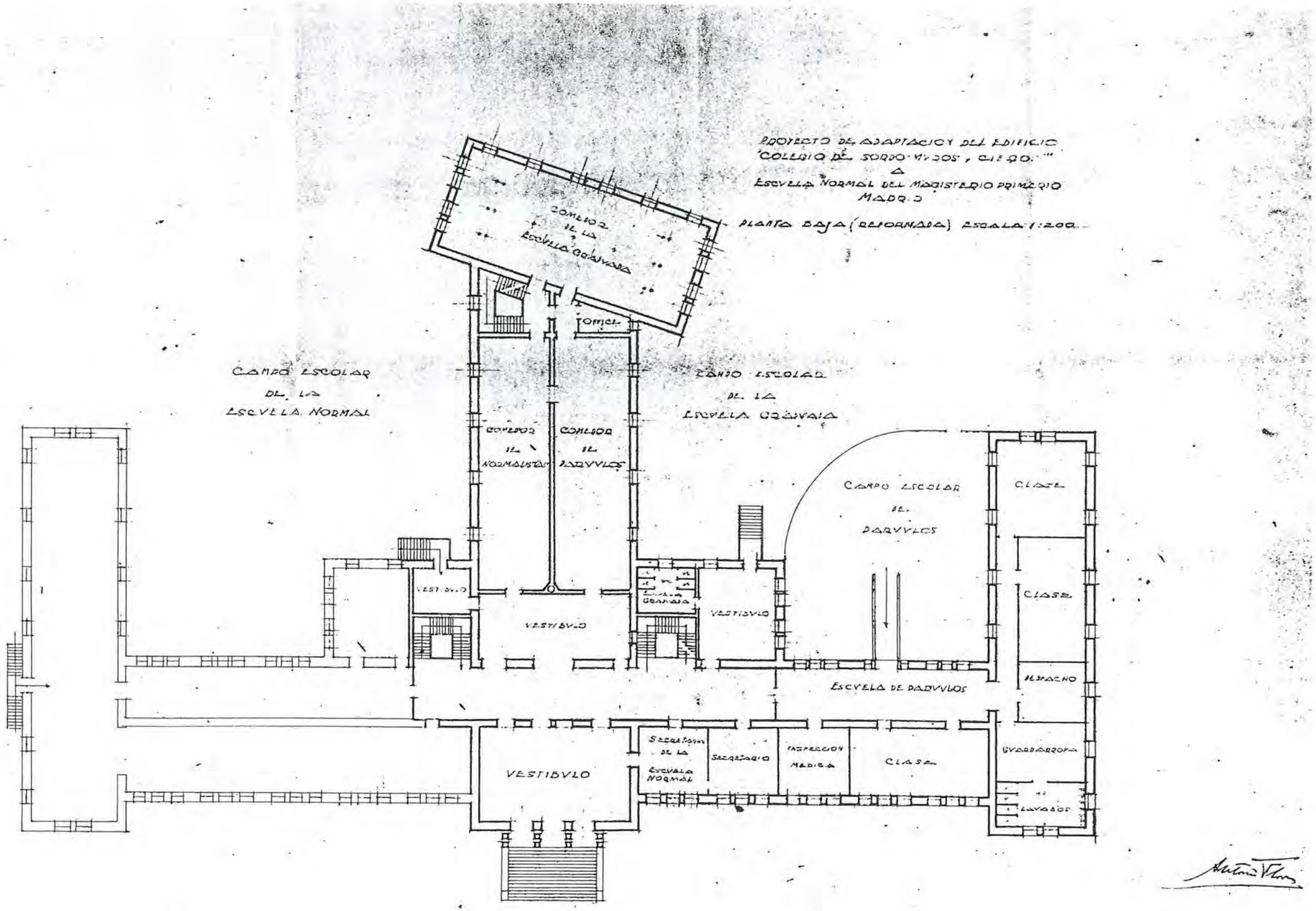

6 5

PLANTA BAJA Eª NORMAL (1: 200)

AGA: CAJA 6.158

NO CONSTRUIDO ☐
DERRIBADO ☐
SUSTITUIDO ☐
CAMBIO DE USO ■

COLEGIO DE SORDOMUDOS Y CIEGOS

COORDENADAS P. SITUACIÓN: C-4

GRUPOS ESCOLARES DE MADRID CAPITAL

ARQUITECTURA ESCOLAR EN ESPAÑA (1857–1936)

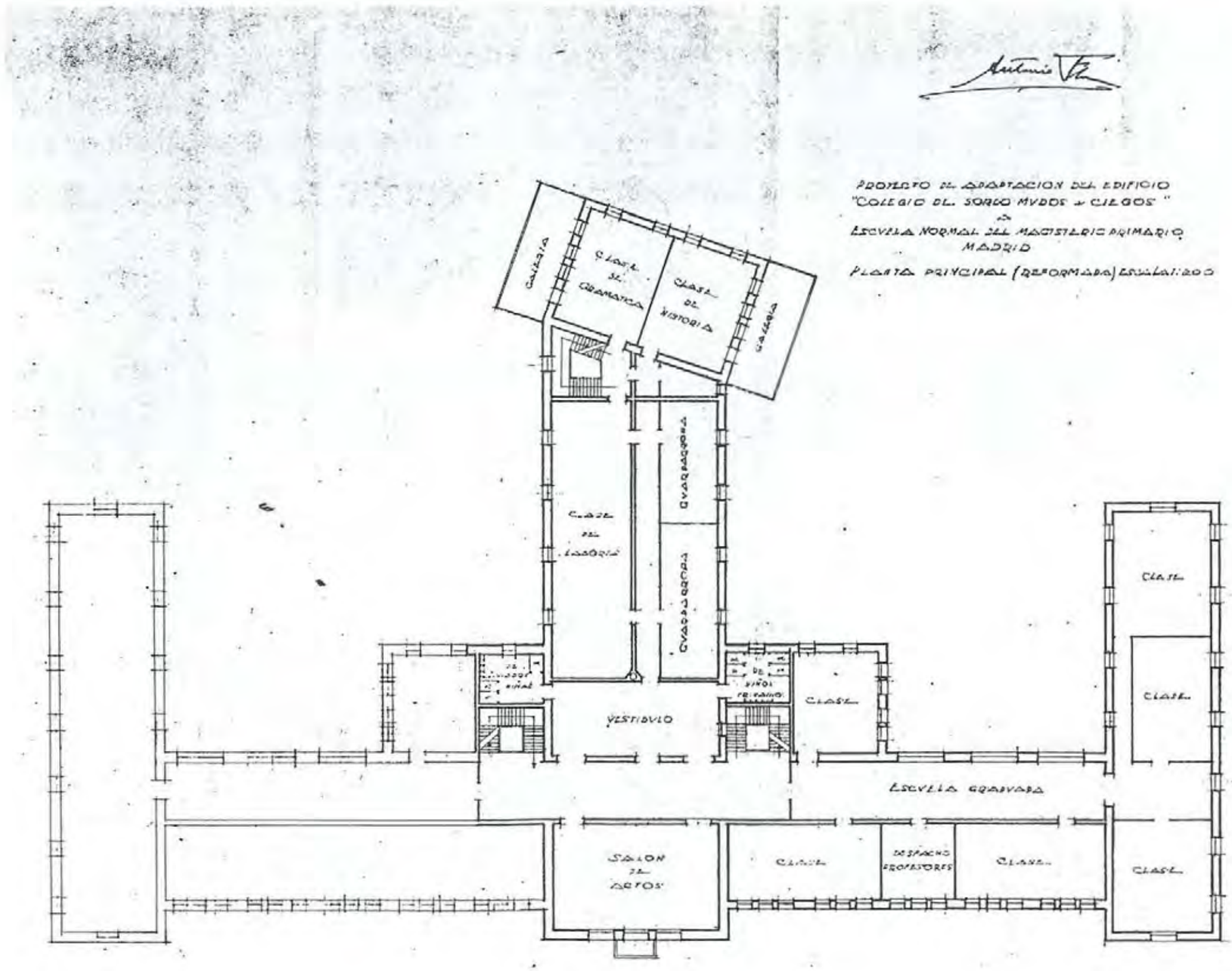
PROYECTO DE ADAPTACION DEL EDIFICIO
"COLEGIO DE SORDO MUDOS Y CIEGOS"
A
ESCUELA NORMAL DEL MAGISTERIO PRIMARIO
MADRID
PLANTA PRINCIPAL (REFORMADA) ESCALA 1:200
GALERIA
CLASE DE GRAMATICA
CLASE DE HISTORIA
GALERIA
CLASE DE LABORES
CUADRADO
CUADRADO
VESTIBULO
CLASE
CLASE
CLASE
CLASE
ESCUELA GRADUADA
SALON DE ACTOS
CLASE
DESPACHO PROFESORES
CLASE
CLASE

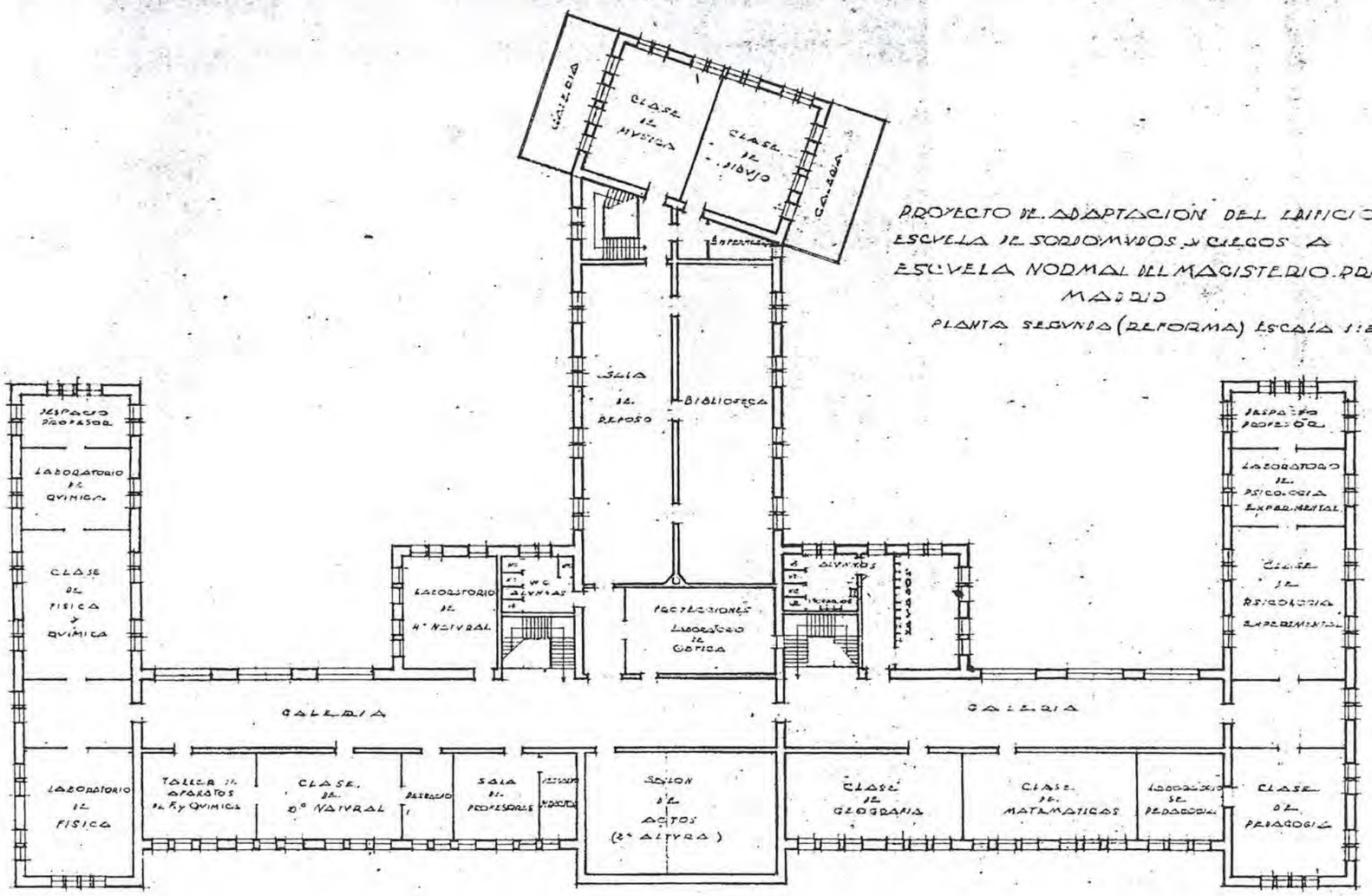

6 7

PLANTA SEGUNDA Eª NORMAL (1: 200)

AGA: CAJA 6.158

NO CONSTRUIDO ☐
DERRIBADO ☐
SUSTITUIDO ☐
CAMBIO DE USO ■
EN USO ☐

COLEGIO DE SORDOMUDOS Y CIEGOS

COORDENADAS P. SITUACIÓN: C-4

GRUPOS ESCOLARES DE MADRID CAPITAL

ARQUITECTURA ESCOLAR EN ESPAÑA (1857–1936)

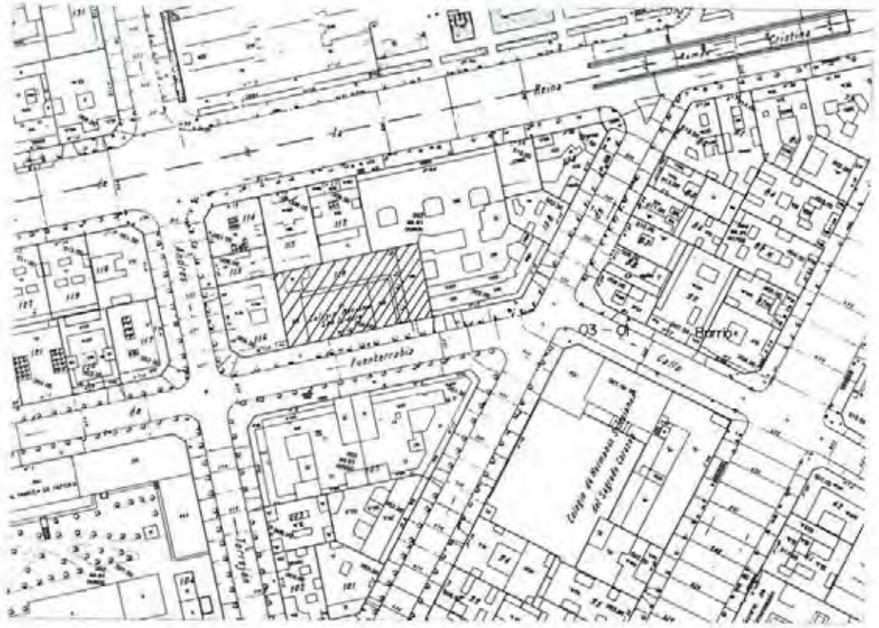

COORDENADAS PLANO DE SITUACIÓN F - 5 Nº 7

DENOMINACIÓN ORIGINAL G. E. ALFONSO XIII		DENOMINACIÓN ACTUAL COLEGIO PÚBLICO SAN ISIDORO	
DIRECCIÓN ORIGINAL C/ FUENTERRABÍA, Nº 7.	DISTRITO CONGRESO	DIRECCIÓN POSTAL C/ FUENTERRABÍA, Nº 15. 28014 MADRID.	
USO ORIGINAL ESCUELA GRADUADA PARA PÁRVULOS, NIÑOS Y NIÑAS		USO ACTUAL COLEGIO PÚBLICO DE EDUCACIÓN PRIMARIA	
FECHA PROYECTO 1902	FECHA INICIO OBRA	FECHA INAUGURACIÓN 5 DE JULIO DE 1903	FECHA DERRIBO
AUTORES PROYECTO ENRIQUE REPULLÉS Y VARGAS		OTRAS DENOMINACIONES G. E. PABLO MONTESINOS	

PARCELA	SITUACIÓN A UNA CALLE, ENTRE MEDIANERAS	POSICIÓN DE LA EDIFICACIÓN ALINEADA A CALLE FUENTERRABÍA	SUPERFICIE PARCELA	SUP. PATIO ESCOLAR
EDIFICIO	TIPOLOGÍA LINEAL, DOBLE CRUJÍAS	NÚMERO DE PLANTAS BAJA, 1ª Y 2ª.	SUP. CONSTRUIDA	SUP. ÚTIL
PROGRAMA	2 CLASES DE PÁRVULOS Y 3 MIXTAS; BIBLIOTECA; CANTINA ESCOLAR; VIVIENDA DEL MAESTROS.			CAPACIDAD 250 AL.



ESCUELA DE ALFONSO XIII EN EL DISTRITO DEL CONGRESO. — MADRID
Arquitecto: D. Enrique M.ª Repullés y Vargas
Vista general

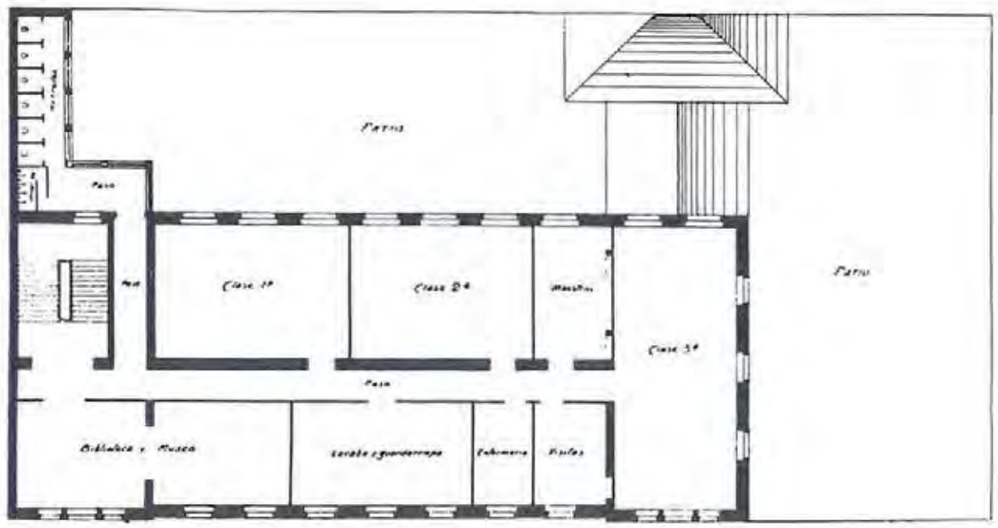

Planta principal

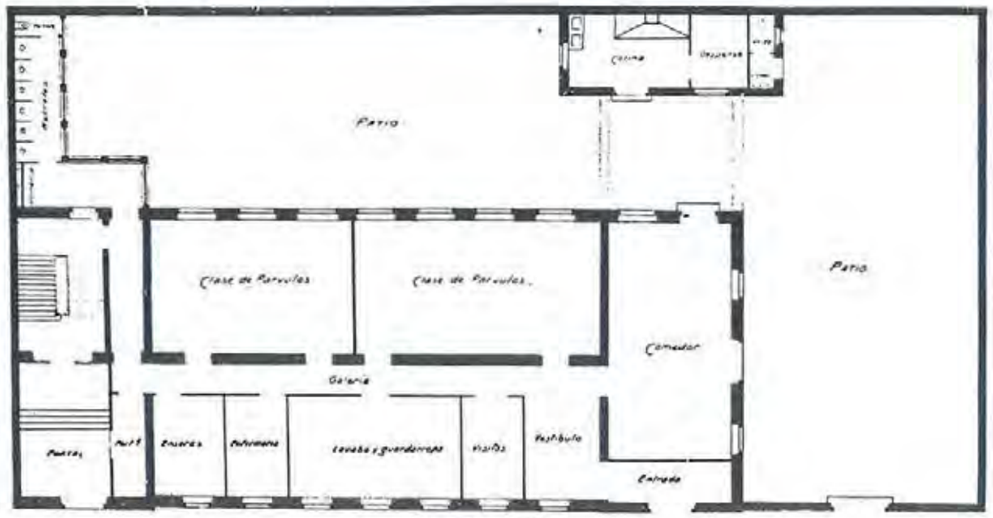

Planta baja

Ministerio de Educación Nacional

Proyecto de reconstrucción y reparación de las Escuelas de San Isidro de Madrid. Escala 1:100

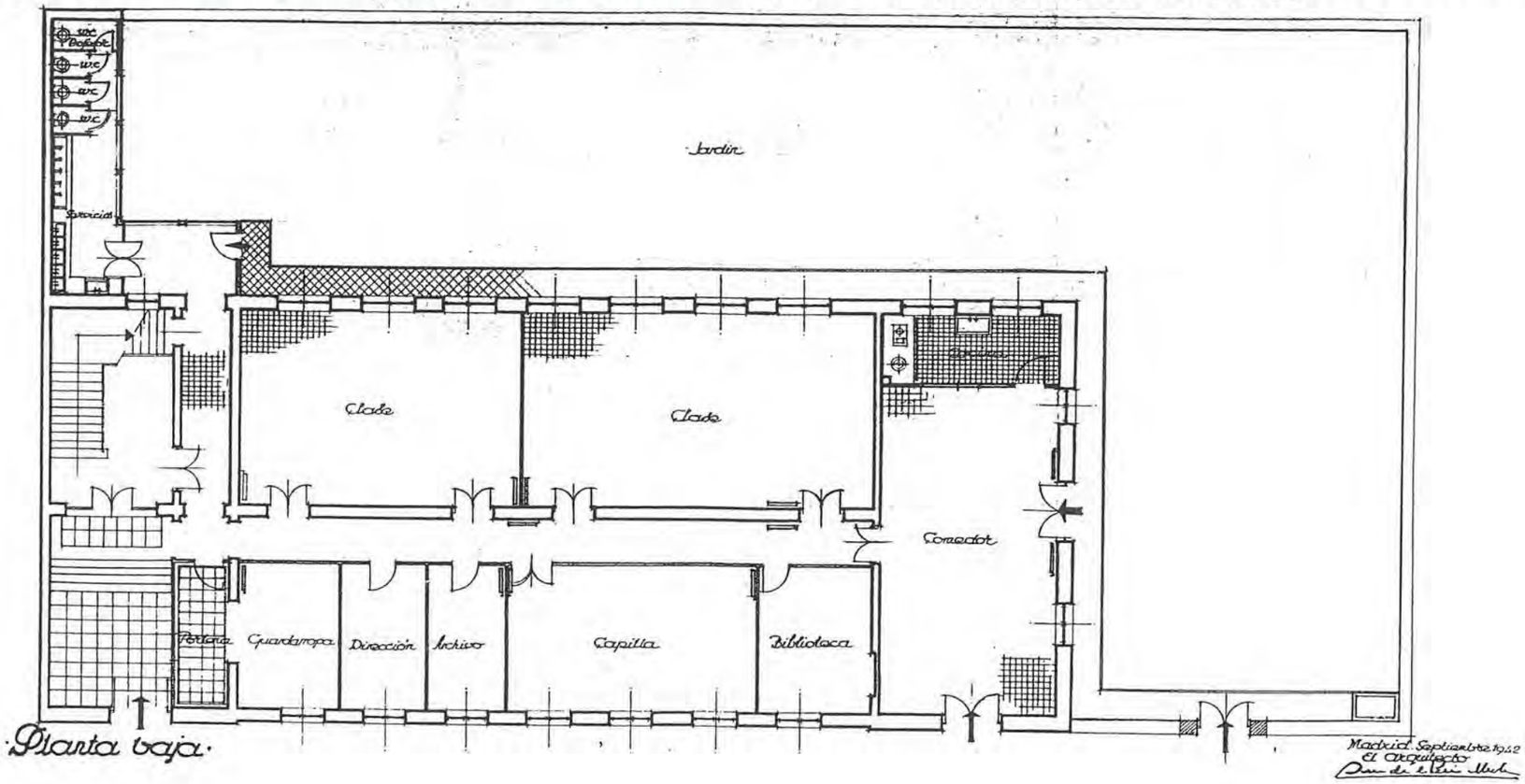

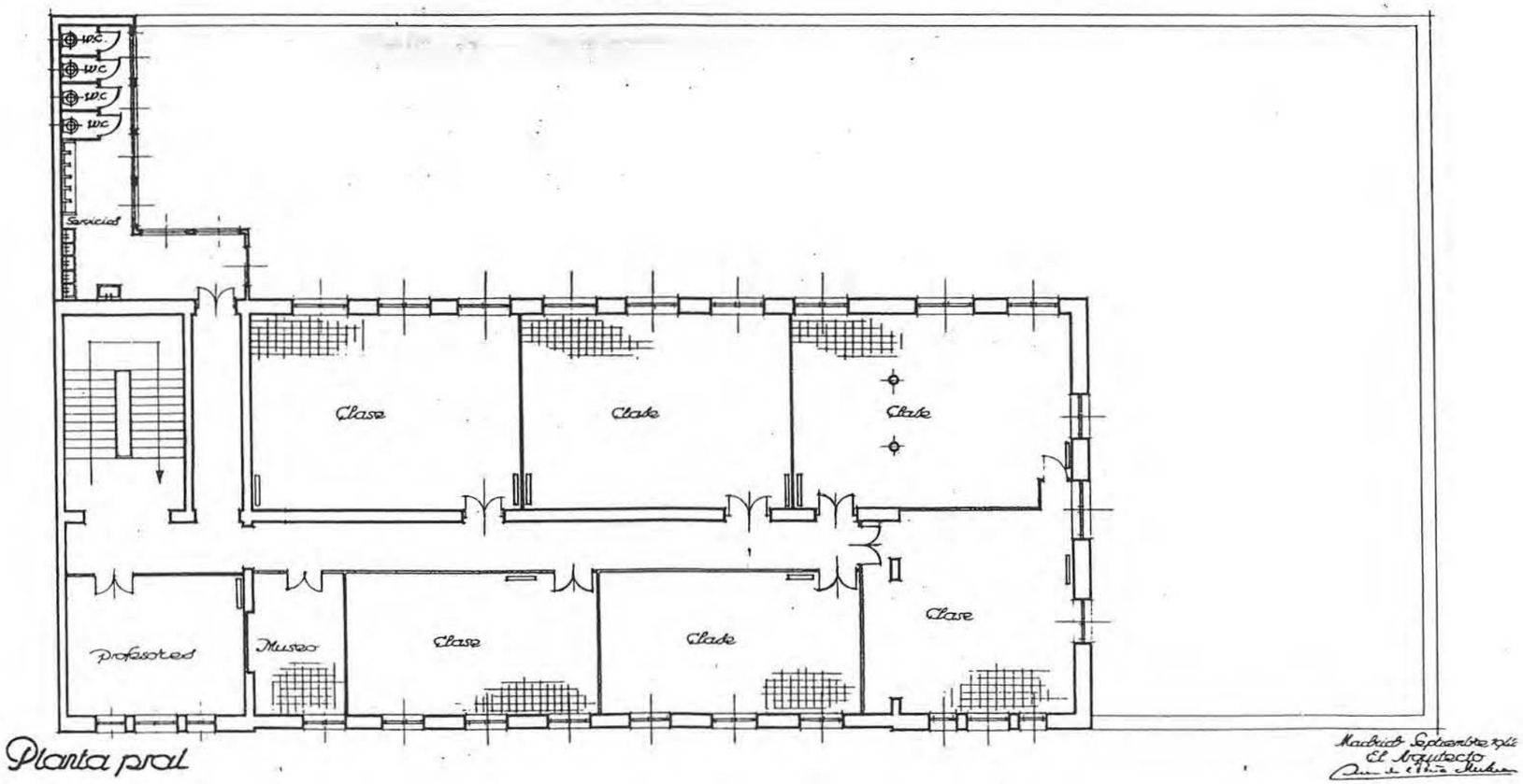

7 4

PLANTA PRINCIPAL (1: 200)

AGA: CAJA 4.356

NO CONSTRUIDO ☐
DERRIBADO ☐
SUSTITUIDO ☐
CAMBIO DE USO ☐
EN USO ■

G. E. "ALFONSO XIII"

COORDENADAS P. SITUACIÓN: F-5

GRUPOS ESCOLARES DE MADRID CAPITAL

ARQUITECTURA ESCOLAR EN ESPAÑA (1857–1936)

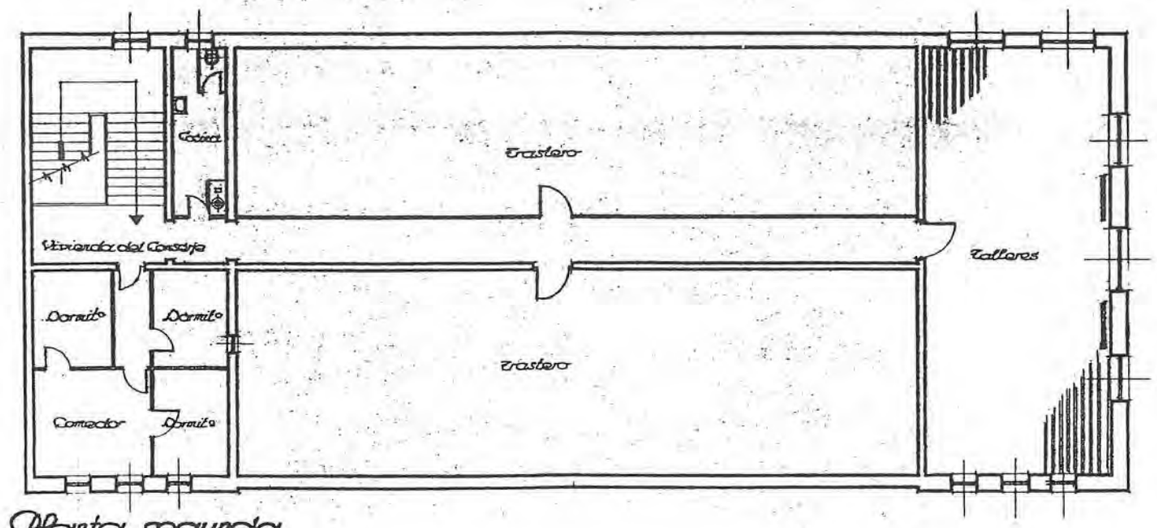

Planta segunda

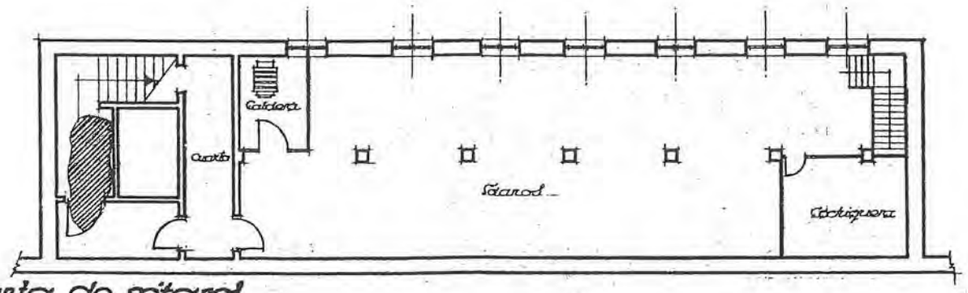

Planta de sótanos

Escala 1:100
Madrid Septiembre 1942
El Arquitecto.

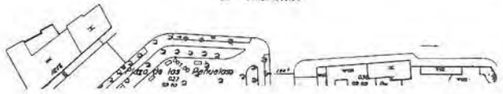

COORDENADAS PLANO DE SITUACIÓN **F - 4** **Nº 8**

DENOMINACIÓN ORIGINAL G. E. SAN EUGENIO Y SAN ISIDRO		DENOMINACIÓN ACTUAL C. P. SAN EUGENIO Y SAN ISIDRO	
DIRECCIÓN ORIGINAL C/ PEÑUELAS, Nº 5	DISTRITO LA LATINA	DIRECCIÓN POSTAL C/ PEÑUELAS, Nº 31. 28005 MADRID.	
USO ORIGINAL GRUPO ESCOLAR PARA PÁRVULOS Y NIÑAS.		USO ACTUAL COLEGIO PÚBLICO DE EDUCACIÓN PRIMARIA. RESIDENCIA.	
FECHA PROYECTO < 1916	FECHA INICIO OBRA	FECHA INAUGURACIÓN	FECHA DERRIBO
AUTORES PROYECTO		OTRAS DENOMINACIONES	

PARCELA	SITUACIÓN A UNA CALLE, ENTRE MEDIANERAS.	POSICIÓN DE LA EDIFICACIÓN ALINEADA A CALLE PEÑUELAS.	SUPERFICIE PARCELA	SUP. PATIO ESCOLAR
EDIFICIO	TIPOLOGÍA LINEAL, DOBLE CRUJÍA.	NÚMERO DE PLANTAS SEMISÓTANO, BAJA, 1º Y 2º.	SUP. CONSTRUIDA	SUP. ÚTIL
PROGRAMA	2 CLASES DE PÁRVULOS T 5 DE NIÑAS; CANTINA ESCOLAR; BIBLIOTECA.			CAPACIDAD 350 AL.

FICHA Y PLANO SITUACIÓN (1: 2000)
FOTOGRAFÍAS DEL AUTOR

NO CONSTRUIDO ☐
DERRIBADO ☐
SUSTITUIDO ☐
CAMBIO DE USO ☐
EN USO ■

G. E. "SAN EUGENIO Y SAN ISIDRO"
COORDENADAS P. SITUACIÓN: F-4

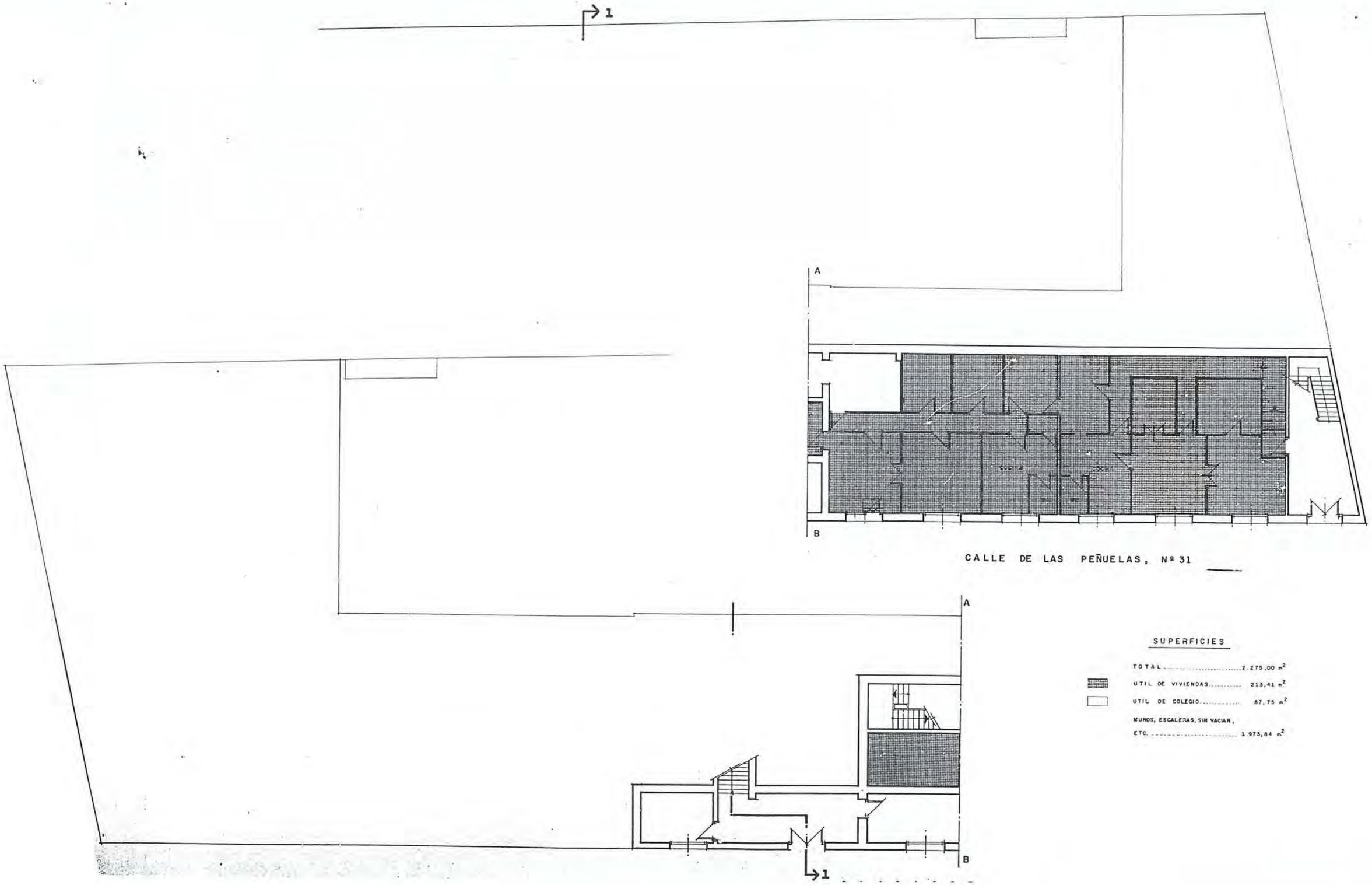

GRUPOS ESCOLARES DE MADRID CAPITAL

ARQUITECTURA ESCOLAR EN ESPAÑA (1857–1936).

G. E. "SAN EUGENIO Y SAN ISIDRO"

COORDENADAS P. SITUACIÓN: F-4

NO CONSTRUIDO ☐
DERRIBADO ☐
SUSTITUIDO ☐
CAMBIO DE USO ☐
EN USO ■

PLANTA SEMISÓTANO (1: 200)

SERVICIO MUNICIPAL DE PROPIEDADES

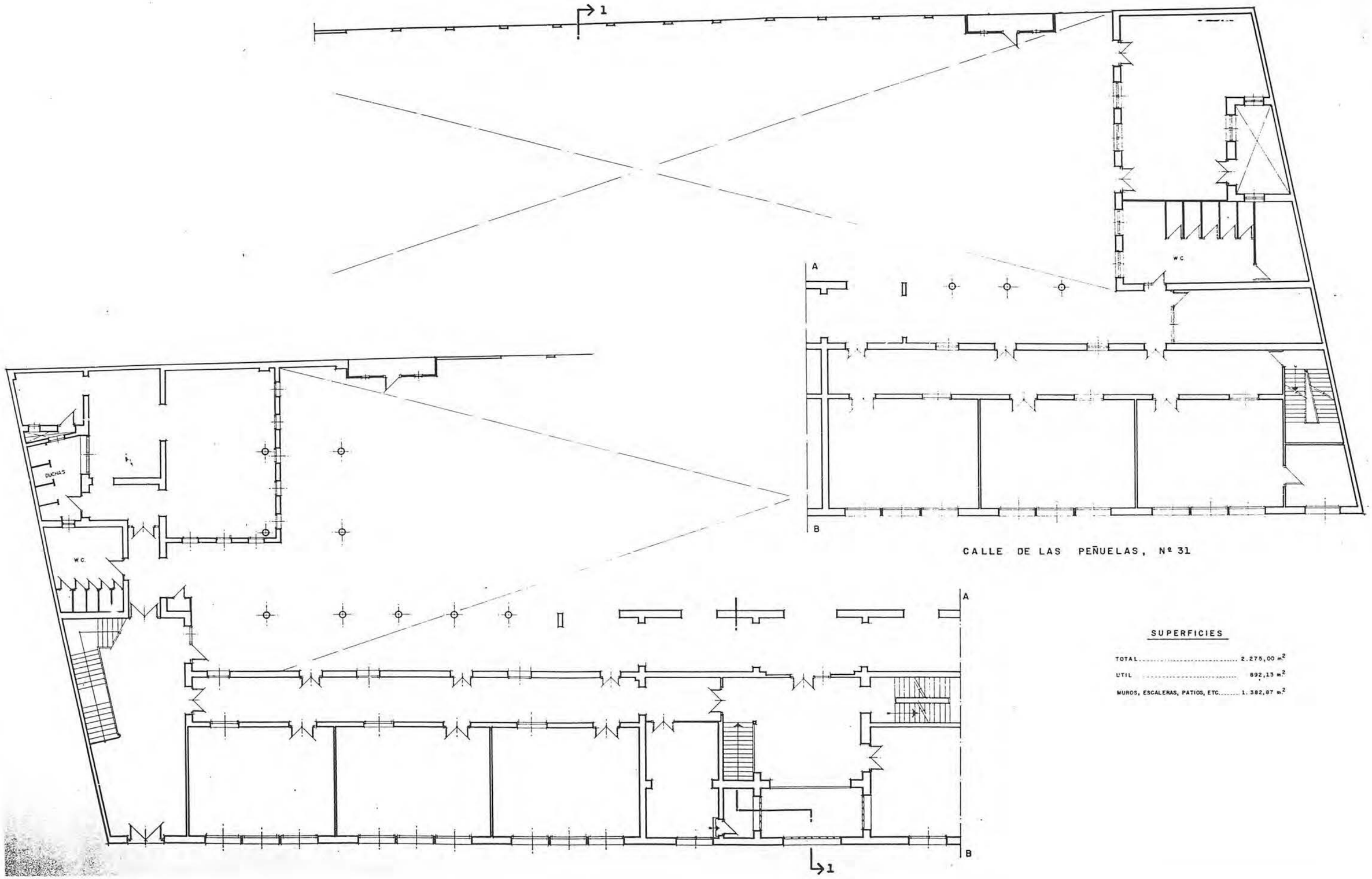

SUPERFICIES

TOTAL	2.275,00 m²
UTIL	892,13 m²
MUROS, ESCALERAS, PATIOS, ETC.	1.382,87 m²

PLANTA BAJA (1: 200)

SERVICIO MUNICIPAL DE PROPIEDADES

NO CONSTRUIDO ☐
DERRIBADO ☐
SUSTITUIDO ☐
CAMBIO DE USO ☐
EN USO ■

G. E. "SAN EUGENIO Y SAN ISIDRO"

COORDENADAS P. SITUACIÓN: F-4

GRUPOS ESCOLARES DE MADRID CAPITAL

ARQUITECTURA ESCOLAR EN ESPAÑA (1857–1936)

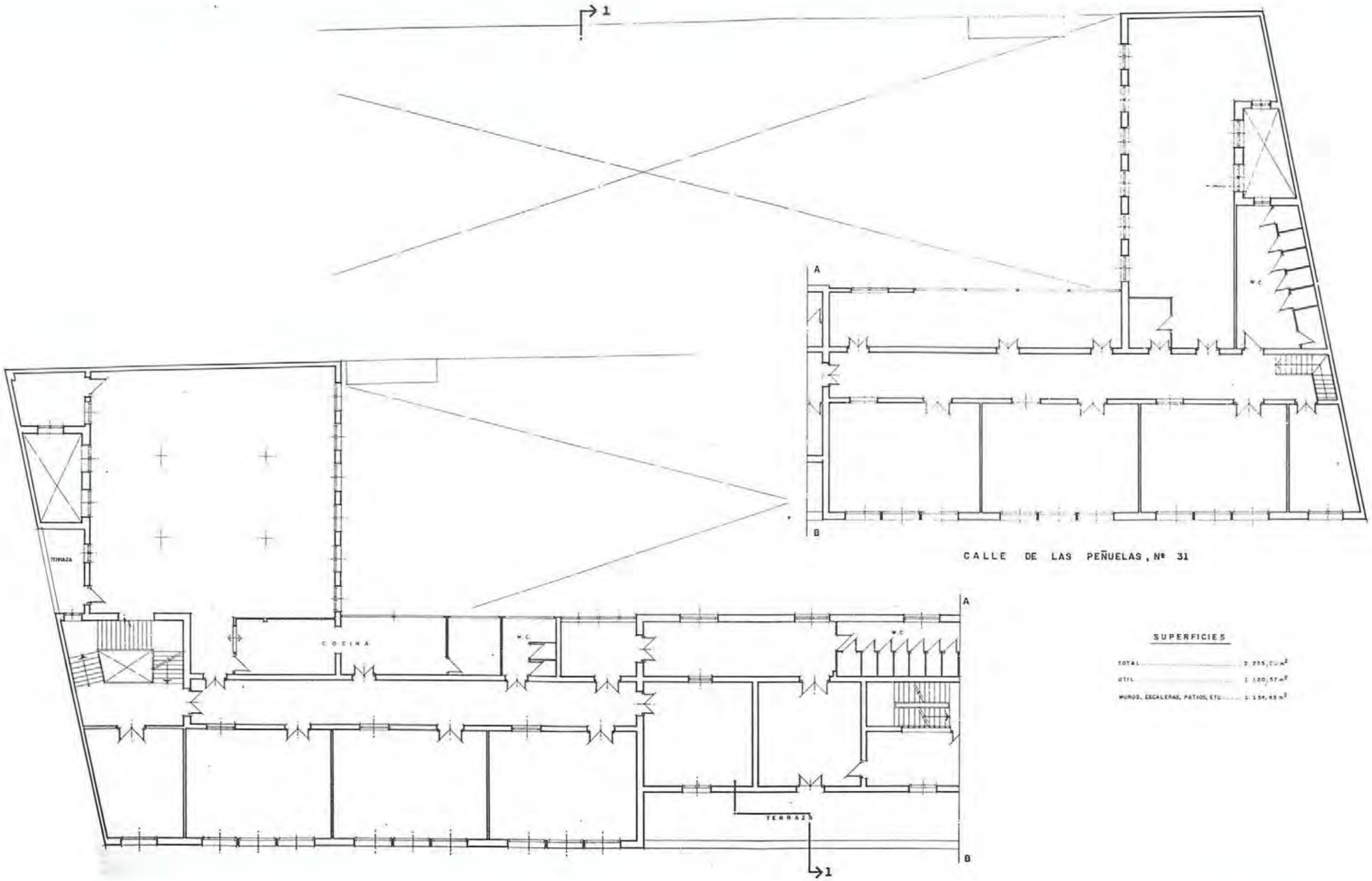

SUPERFICIES

TOTAL	2.275,[illegible] m²
UTIL	1.120,57 m²
MUROS, ESCALERAS, PATIOS, ETC	1.154,43 m²

GRUPOS ESCOLARES DE MADRID CAPITAL

ARQUITECTURA ESCOLAR EN ESPAÑA (1857–1936).

G. E. "SAN EUGENIO Y SAN ISIDRO"

COORDENADAS P. SITUACIÓN: F-4

NO CONSTRUIDO ☐
DERRIBADO ☐
SUSTITUIDO ☐
CAMBIO DE USO ☐
EN USO ■

PLANTA PRIMERA (1: 200)

SERVICIO MUNICIPAL DE PROPIEDADES

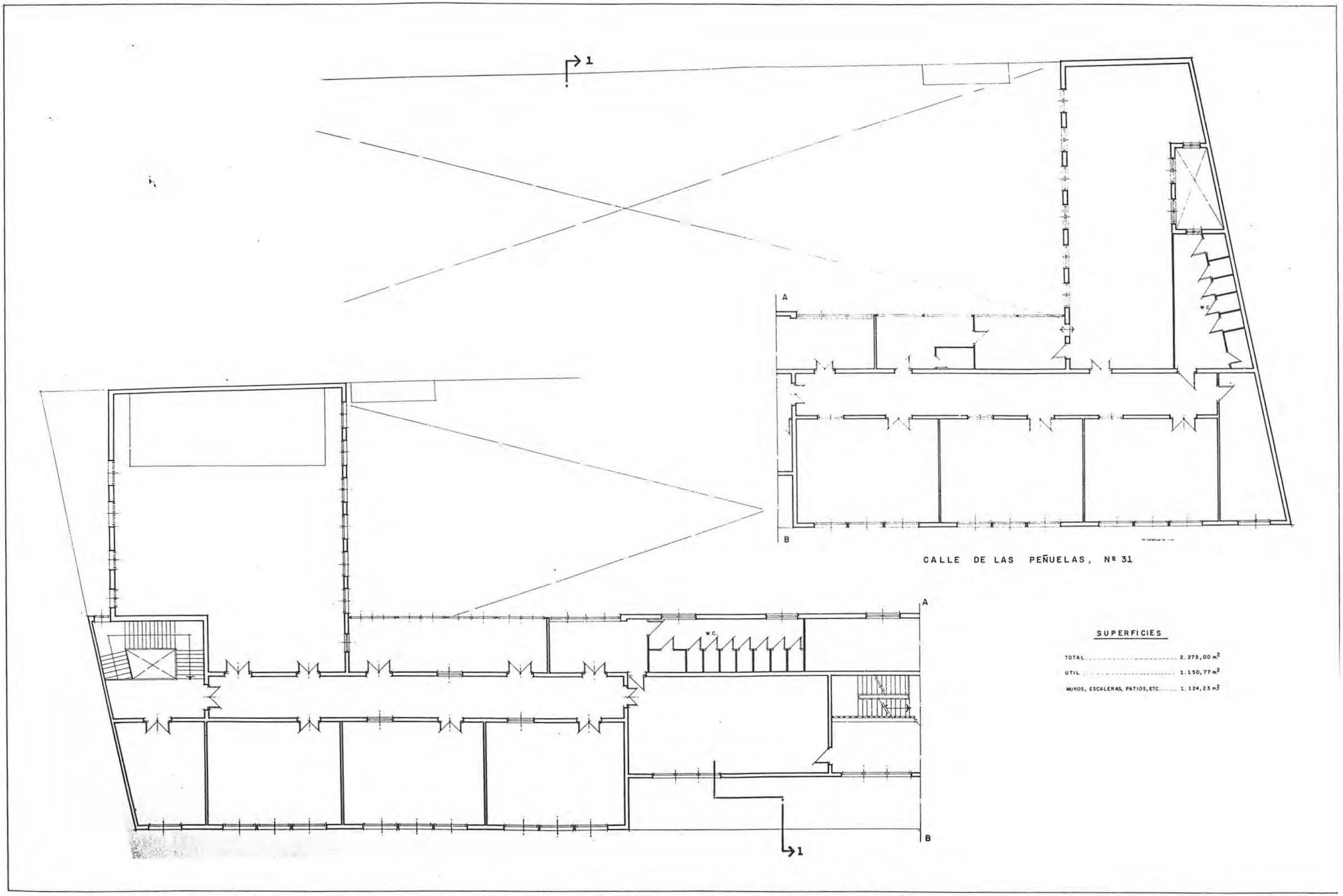

8 5

PLANTA SEGUNDA (1: 200)

SERVICIO MUNICIPAL DE PROPIEDADES

NO CONSTRUIDO ☐
DERRIBADO ☐
SUSTITUIDO ☐
CAMBIO DE USO ☐
EN USO ■

G. E. "SAN EUGENIO Y SAN ISIDRO"

COORDENADAS P. SITUACIÓN: F-4

GRUPOS ESCOLARES DE MADRID CAPITAL

ARQUITECTURA ESCOLAR EN ESPAÑA (1857–1936)

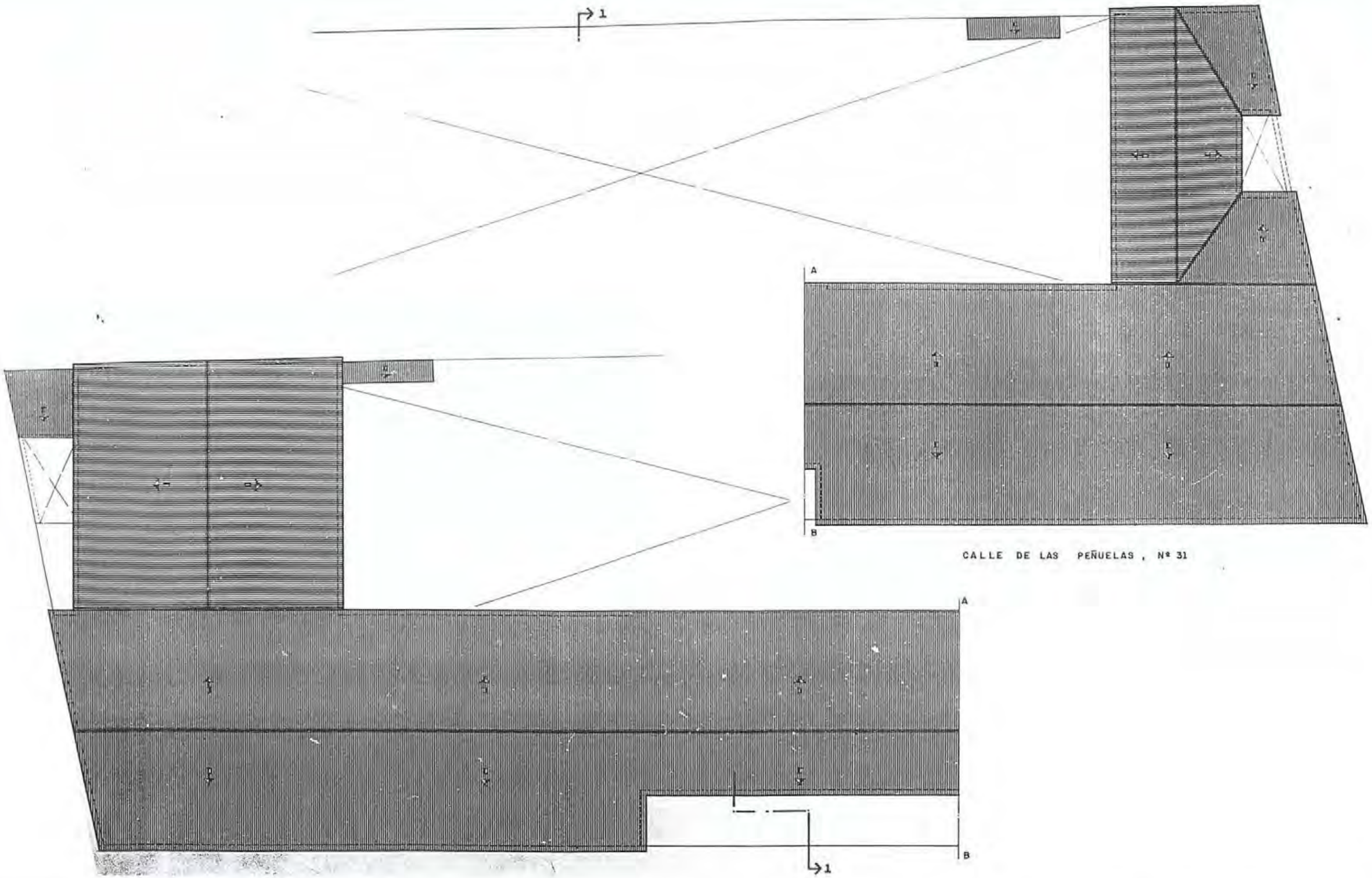

GRUPOS ESCOLARES DE MADRID CAPITAL

ARQUITECTURA ESCOLAR EN ESPAÑA (1857–1936).

G. E. "SAN EUGENIO Y SAN ISIDRO"

COORDENADAS P. SITUACIÓN: F-4

NO CONSTRUIDO ☐
DERRIBADO ☐
SUSTITUIDO ☐
CAMBIO DE USO ☐
EN USO ■

PLANTA DE CUBIERTAS (1: 200)

SERVICIO MUNICIPAL DE PROPIEDADES

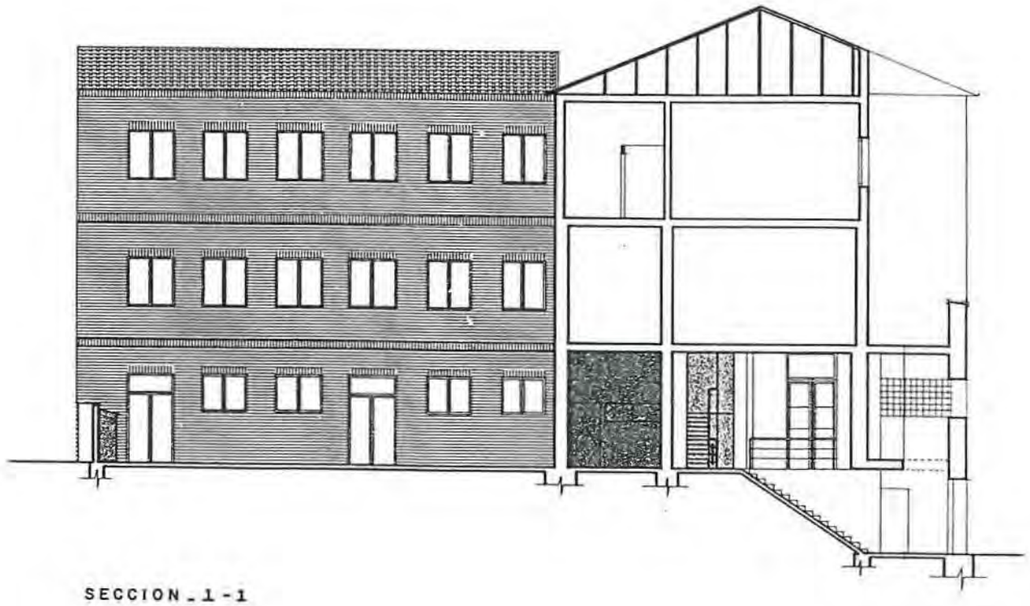

SECCION_1-1

8 7

SECCIÓN (1: 200)

SERVICIO MUNICIPAL DE PROPIEDADES

NO CONSTRUIDO ☐
DERRIBADO ☐
SUSTITUIDO ☐
CAMBIO DE USO ☐
EN USO ■

G. E. "SAN EUGENIO Y SAN ISIDRO"

COORDENADAS P. SITUACIÓN: F-4

GRUPOS ESCOLARES DE MADRID CAPITAL

ARQUITECTURA ESCOLAR EN ESPAÑA (1857–1936)

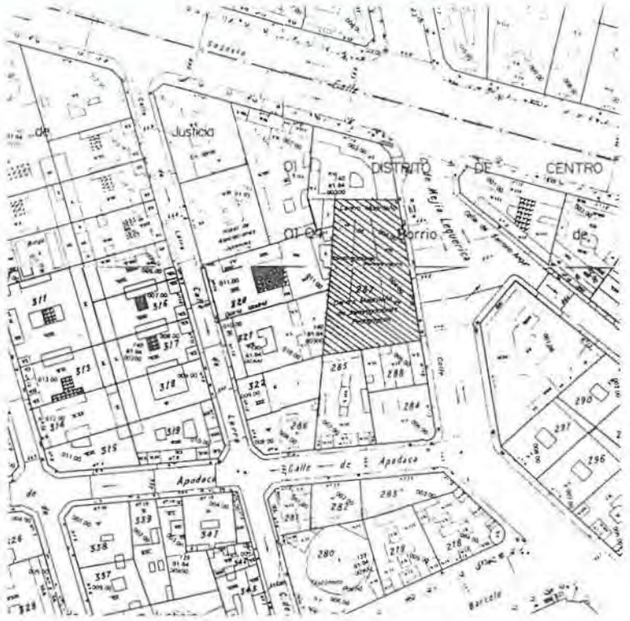



Grupo escolar «Francisco Ruano» (Madrid). Clase al aire libre.

COORDENADAS PLANO DE SITUACIÓN D - 4

Nº 9

DENOMINACIÓN ORIGINAL G. E. FRANCISCO RUANO		DENOMINACIÓN ACTUAL CENTRO MADRILEÑO DE INVESTIGACIONES PEDAGÓGICAS	
DIRECCIÓN ORIGINAL C/ LA FLORIDA, Nº 7.	DISTRITO UNIVERSIDAD	DIRECCIÓN POSTAL C/ MEJÍA LEQUERICA, Nº 21. 28004 MADRID.	
USO ORIGINAL ESCUELA GRADUADA PARA NIÑOS.		USO ACTUAL OFICINAS MUNICIPALES	
FECHA PROYECTO 1903	FECHA INICIO OBRA	FECHA INAUGURACIÓN 1 DE DICIEMBRE DE 1904	FECHA DERRIBO
AUTORES PROYECTO PABLO ARANDA Y ALBERTO ALBIÑANA		OTRAS DENOMINACIONES INSTITUTO MUNICIPAL DE EDUCACIÓN	

PARCELA	SITUACIÓN A UNA CALLE, ENTRE MEDIANERAS	POSICIÓN DE LA EDIFICACIÓN ALINEADA A CALLE Y MEDIANERAS	SUPERFICIE PARCELA	SUP. PATIO ESCOLAR
EDIFICIO	TIPOLOGÍA EDIFICACIÓN CERRADA CON PATIO CENTRAL	NÚMERO DE PLANTAS SEMISÓTANO Y BAJA.	SUP. CONSTRUIDA	SUP. UTIL
PROGRAMA	4 CLASES DE NIÑOS.			CAPACIDAD 200 AL.

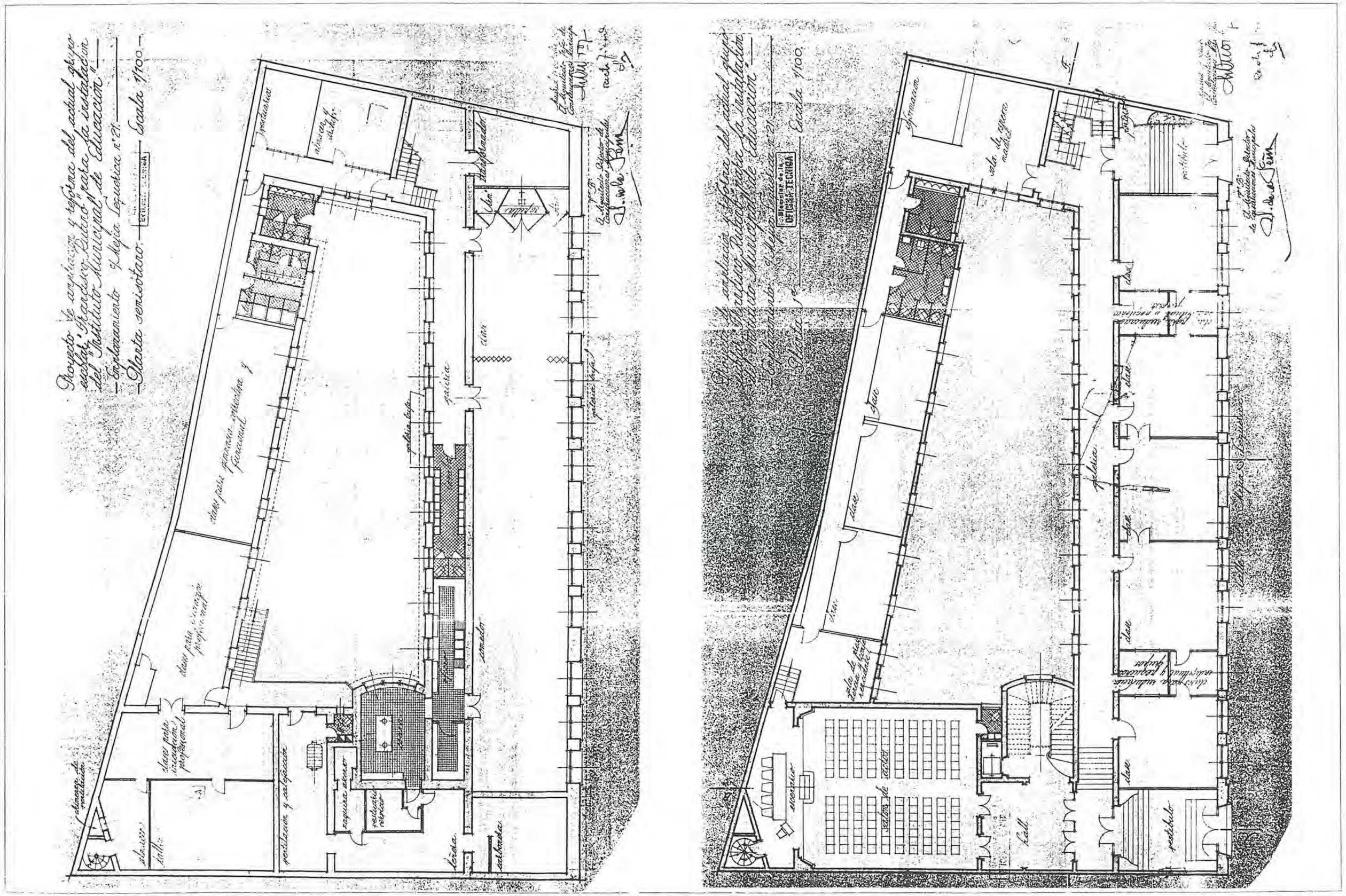

9 2

PLANTAS SEMISÓTANO Y 1ª /AMPL. 1957 (1: 200)

AGA: CAJA 395

NO CONSTRUIDO □
DERRIBADO □
SUSTITUIDO ■
CAMBIO DE USO ■
EN USO □

G. E. "FRANCISCO RUANO"

COORDENADAS P. SITUACIÓN: D-4

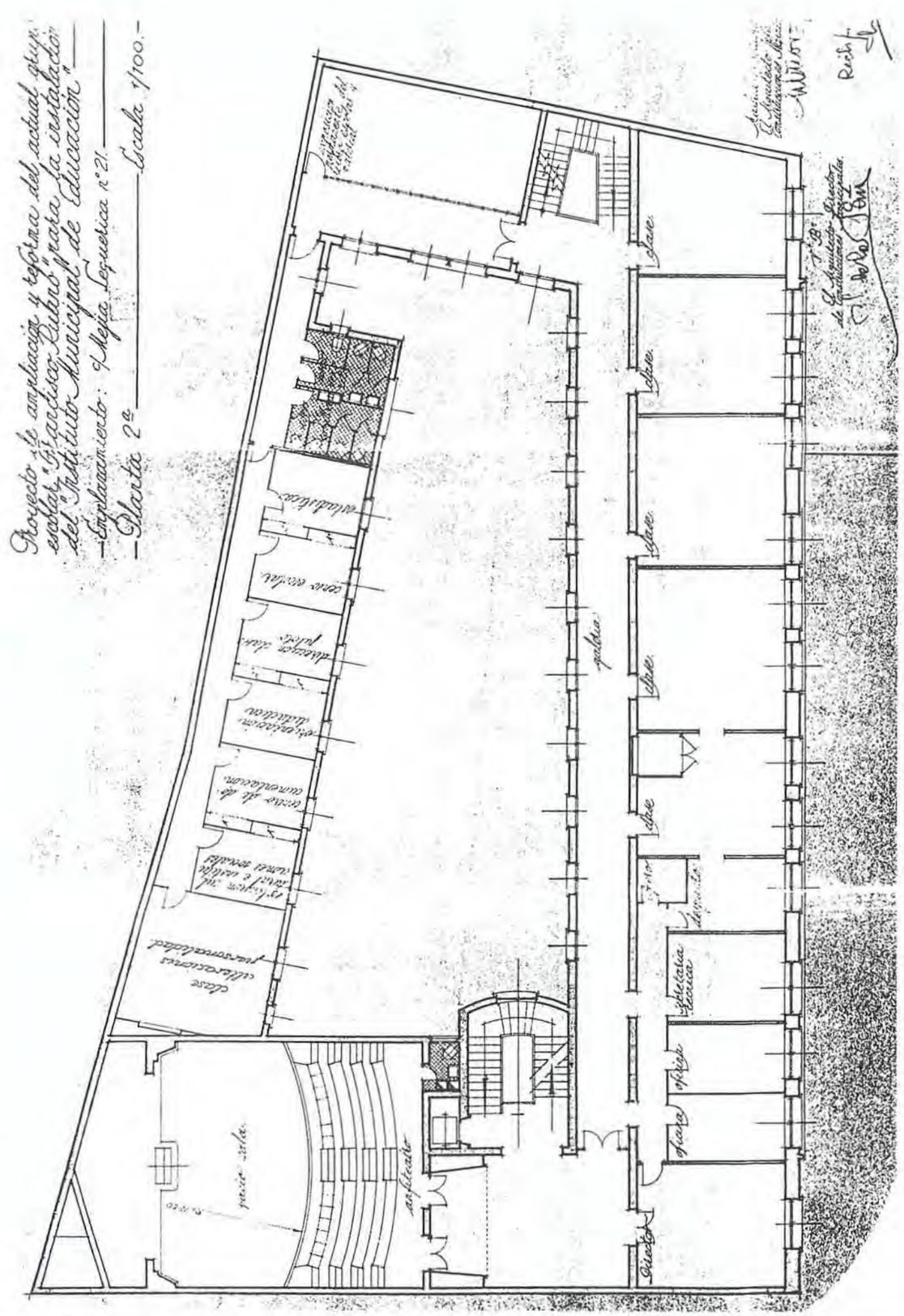

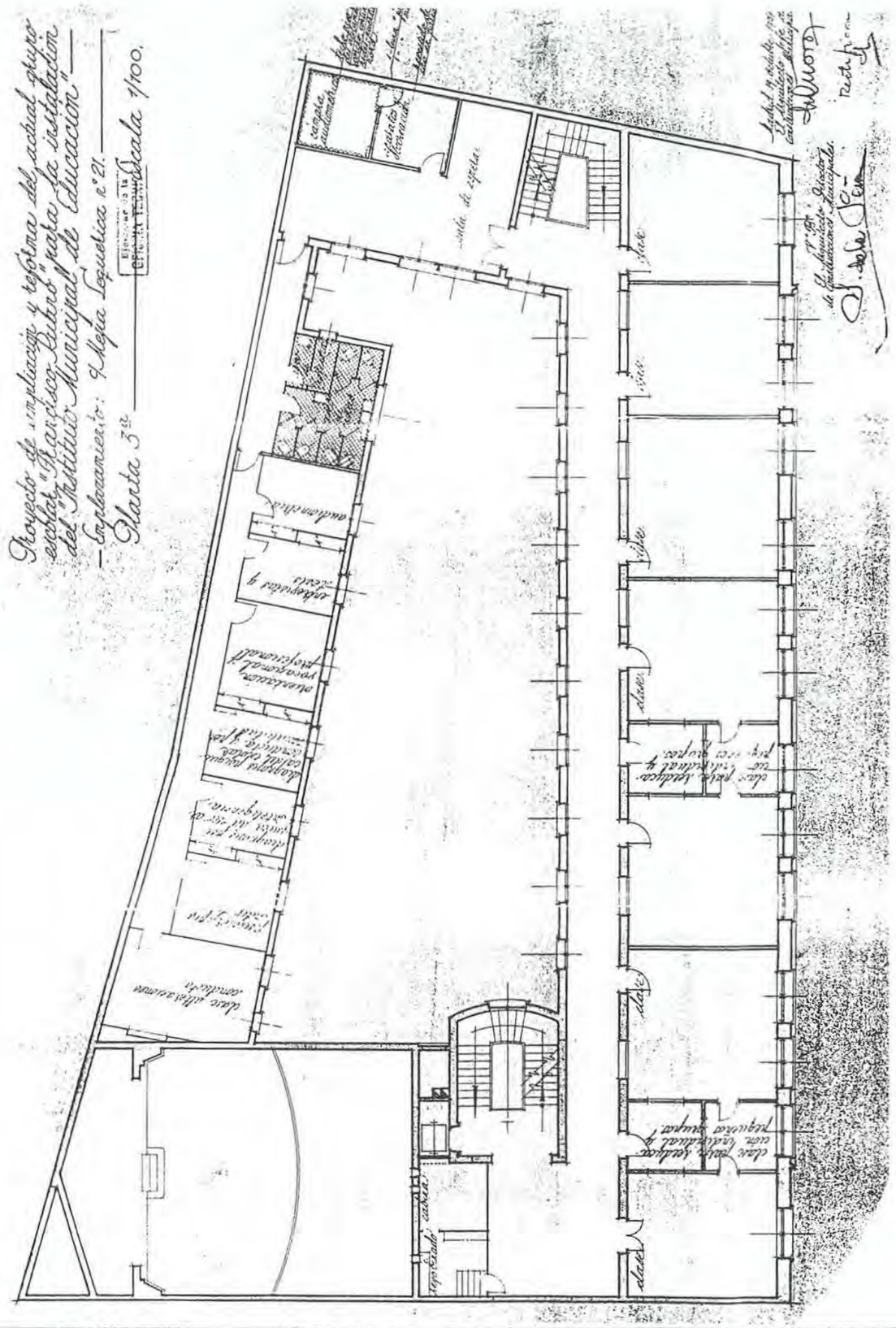

RUPOS ESCOLARES DE MADRID CAPITAL

:QUITECTURA ESCOLAR EN ESPAÑA (1857–1936).

G. E. "FRANCISCO RUANO"

COORDENADAS P. SITUACIÓN: D-4

NO CONSTRUIDO □
DERRIBADO □
SUSTITUIDO ■
CAMBIO DE USO ■
EN USO □

PLANTAS 2ª Y 3ª /AMPL. 1957 (1: 200)

AGA: CAJA 395

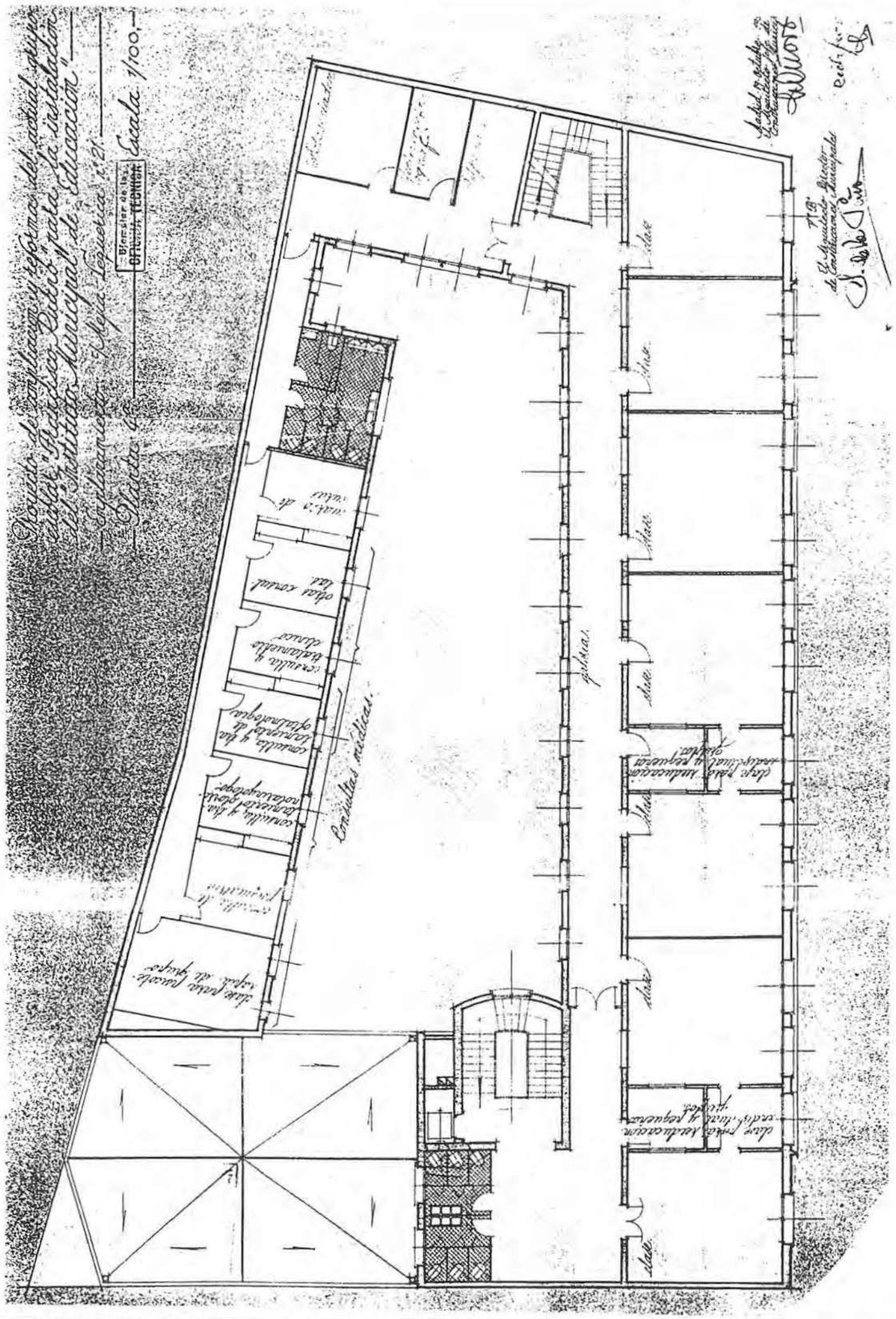

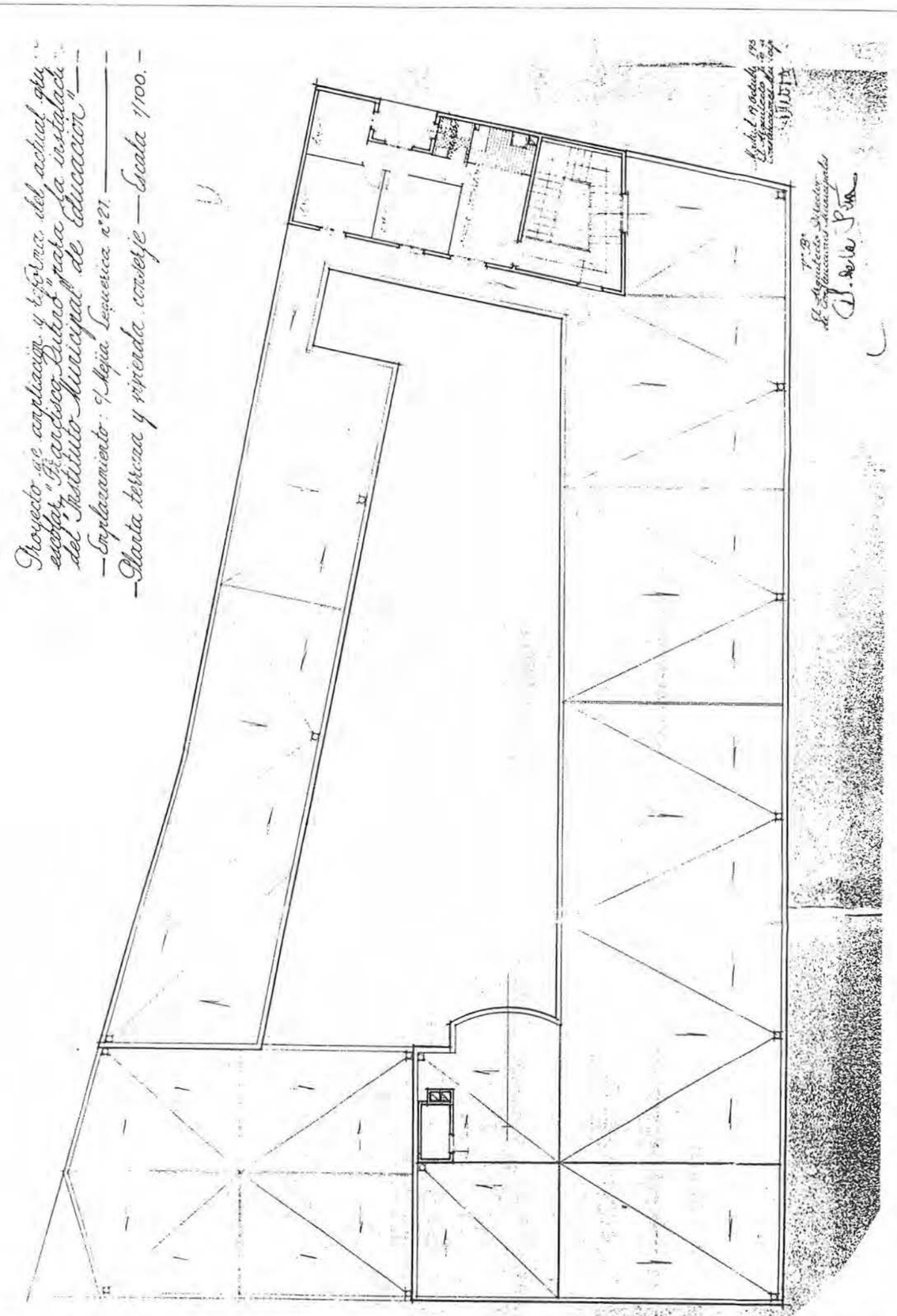

9 4

PLANTAS 3ª Y CUBIERTA /AMPL. 1957 (1: 200)

AGA: CAJA 395

NO CONSTRUIDO □
DERRIBADO □
SUSTITUIDO ■
CAMBIO DE USO ■
EN USO □

G. E. "FRANCISCO RUANO"

COORDENADAS P. SITUACIÓN: D-4

GRUPOS ESCOLARES DE MADRID CAPITAL

ARQUITECTURA ESCOLAR EN ESPAÑA (1857–1936).

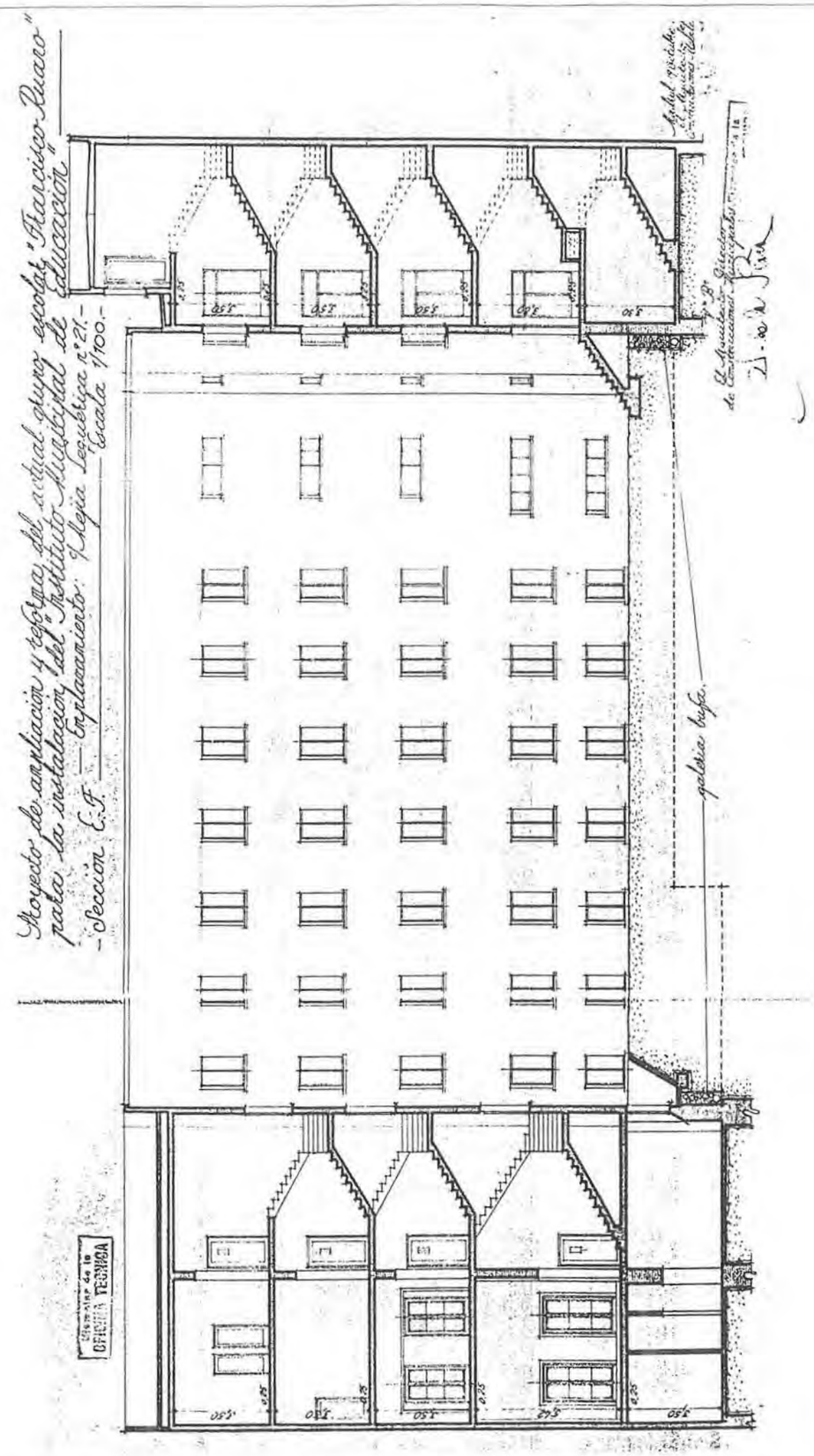

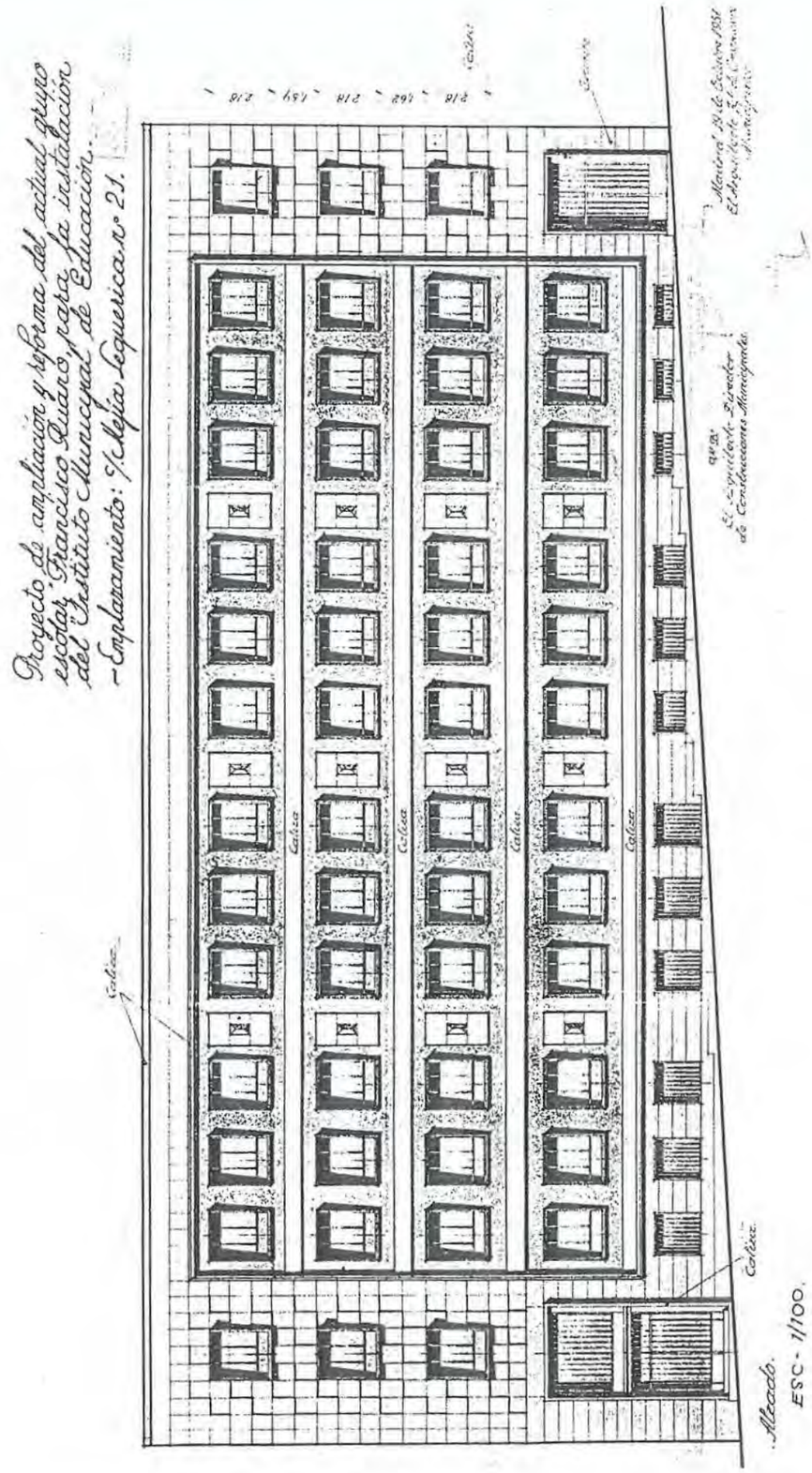

RUPOS ESCOLARES DE MADRID CAPITAL

RQUITECTURA ESCOLAR EN ESPAÑA (1857–1936).

G. E. "FRANCISCO RUANO"

COORDENADAS P. SITUACIÓN: D-4

NO CONSTRUIDO
DERRIBADO
SUSTITUIDO
CAMBIO DE USO
EN USO

ALZADO Y SECCIÓN /AMPL. 1957 (1: 200)

AGA: CAJA 395

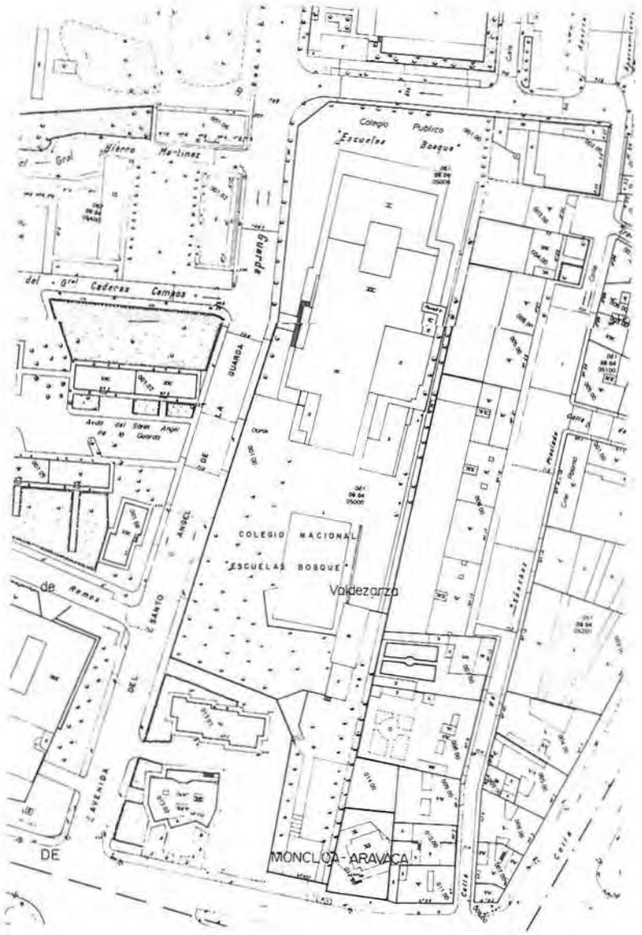

COORDENADAS PLANO DE SITUACIÓN A - 3

Nº 10

DENOMINACIÓN ORIGINAL G. E. ESCUELAS BOSQUE		DENOMINACIÓN ACTUAL COLEGIO PÚBLICO ESCUELAS BOSQUE	
DIRECCIÓN ORIGINAL DEHESA DE LA VILLA	DISTRITO BUENAVISTA	DIRECCIÓN POSTAL AVENIDA SANTO ÁNGEL DE LA GUARDA, Nº 4. 28039 MADRID.	
USO ORIGINAL GRUPO ESCOLAR PARA NIÑOS Y NIÑAS.		USO ACTUAL COLEGIO PÚBLICO DE EDUCACIÓN PRIMARIA.	
FECHA PROYECTO 24 DE DICIEMBRE DE 1914	FECHA INICIO OBRA	FECHA INAUGURACIÓN 6 DE JUNIO DE 1918	FECHA DERRIBO
AUTORES PROYECTO JESÚS CARRASCO		OTRAS DENOMINACIONES	

PARCELA	SITUACIÓN MUY ALARGADA. EXENTA.	POSICIÓN DE LA EDIFICACIÓN PABELLONES ALINEADOS	ORIENTACIÓN AULA ESTE	SUP. ACRISTALADA 16,12 (29 %)
EDIFICIO	TIPOLOGÍA PABELLONES ALINEADOS	NÚMERO DE PLANTAS SEMISÓTANO Y BAJA	DIMENSIONES AULA 5,80 x 9,45 m	ALTURA AULA 4,00 m
PROGRAMA	3 CLASES DE NIÑOS Y 3 DE NIÑAS; CANTINA ESCOLAR; DUCHAS.			CAPACIDAD 300 AL.

FICHA Y PLANO SITUACIÓN (1: 2000)
FOTOGRAFÍA DEL AUTOR
"MADRID. INFORMACIÓN SOBRE LA CIUDAD."

NO CONSTRUIDO ☐
DERRIBADO ☐
SUSTITUIDO ■
CAMBIO DE USO ■
EN USO ☐

G. E. "ESCUELAS BOSQUE"
COORDENADAS P. SITUACIÓN: A-3

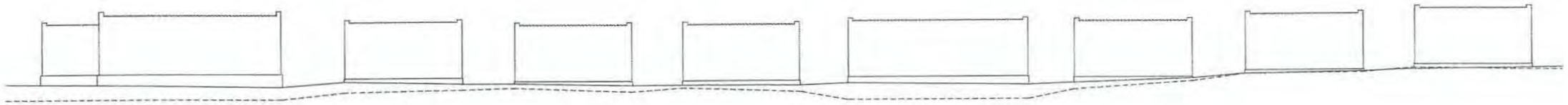

PABELLON Nº 1. .PABELLON Nº 2. .PABELLON Nº 3. .PABELLON Nº 4. .PABELLON DIRECCION. .PABELLON Nº 5. .PABELLON Nº 6. .PABELLON Nº 7.

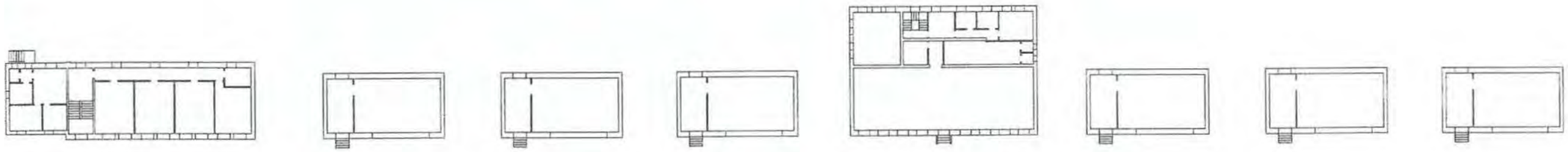

GRUPOS ESCOLARES DE MADRID CAPITAL

ARQUITECTURA ESCOLAR EN ESPAÑA (1857–1936)

G. E. "ESCUELAS BOSQUE"

COORDENADAS R. SITUACIÓN: A-3

NO CONSTRUIDO □
DERRIBADO □
SUSTITUIDO ■
CAMBIO DE USO ■

PLANTA DE EMPLAZAMIENTO (1: 500)

AUTOR DE: SERVICIO MUNICIPAL DE PROPIEDADES

10.2

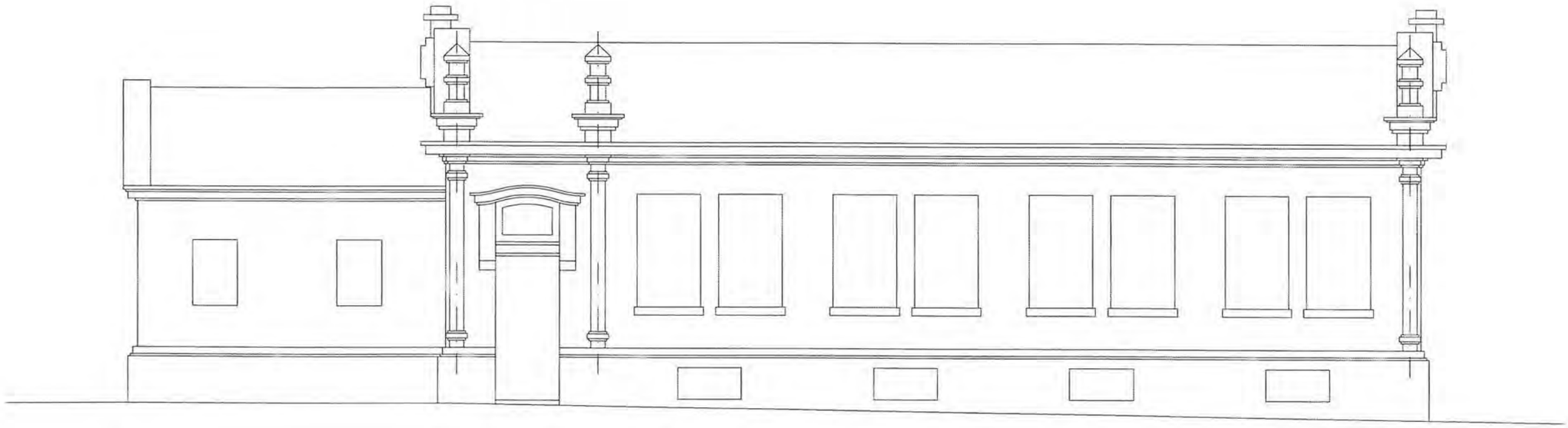

.FACHADA PRINCIPAL.

.DETALLE DEL PABELLON NUMERO 1.

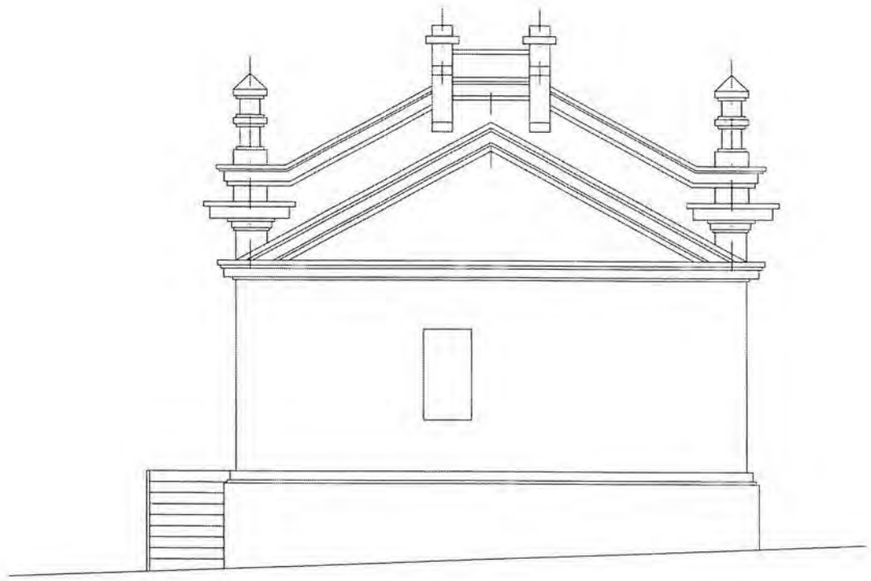

.FACHADA LATERAL.

10 3

PABELLÓN Nº 1. ALZADOS (1: 100)

AUTOR, DE: SERVICIO MUNICIPAL DE PROPIEDADES

NO CONSTRUIDO ☐
DERRIBADO ☐
SUSTITUIDO ■
CAMBIO DE USO ■
EN USO ☐

G. E. "ESCUELAS BOSQUE"

COORDENADAS P. SITUACIÓN: A-3

GRUPOS ESCOLARES DE MADRID CAPITAL

ARQUITECTURA ESCOLAR EN ESPAÑA (1857–1936)

.PLANTA DE SOTANOS.

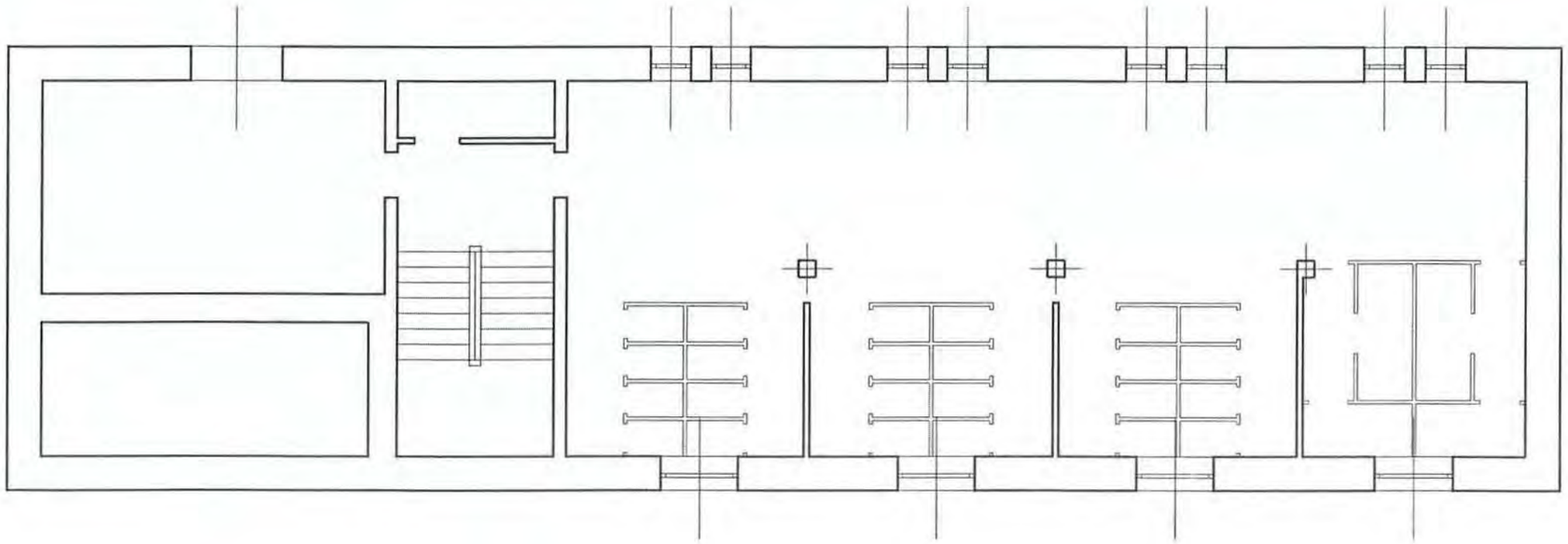

.PLANTA BAJA.

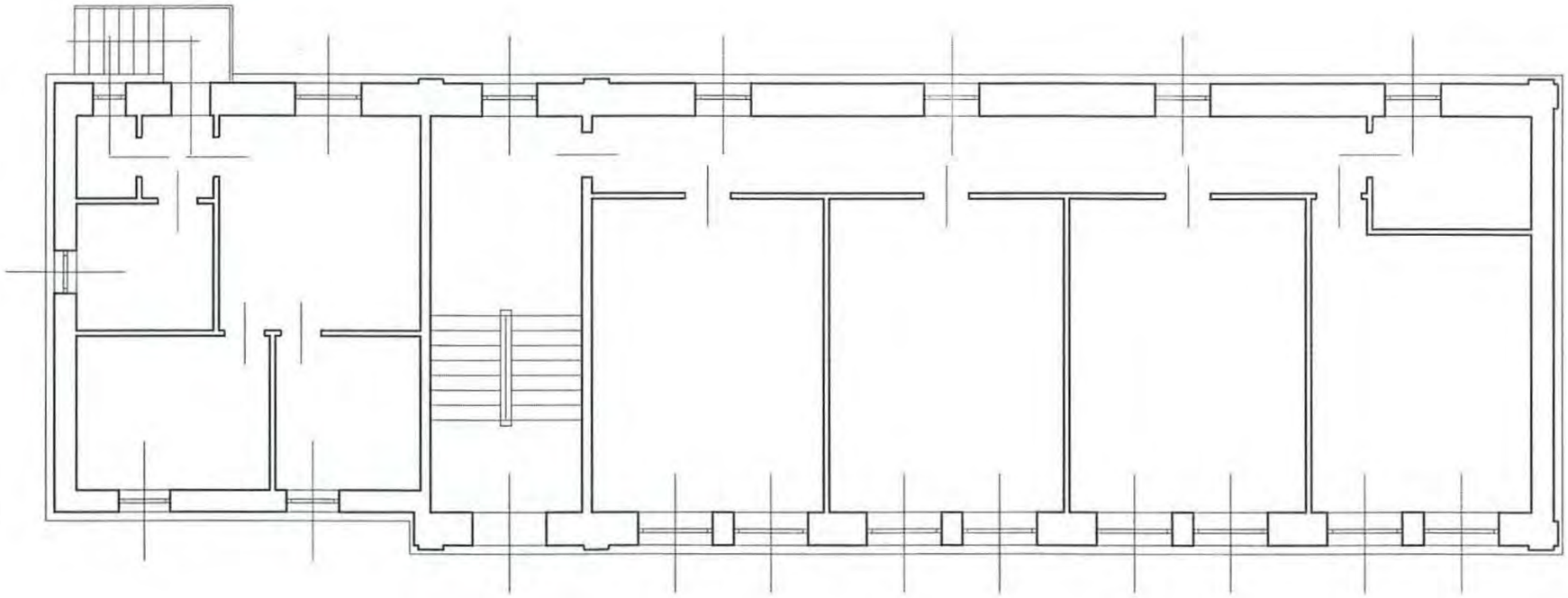

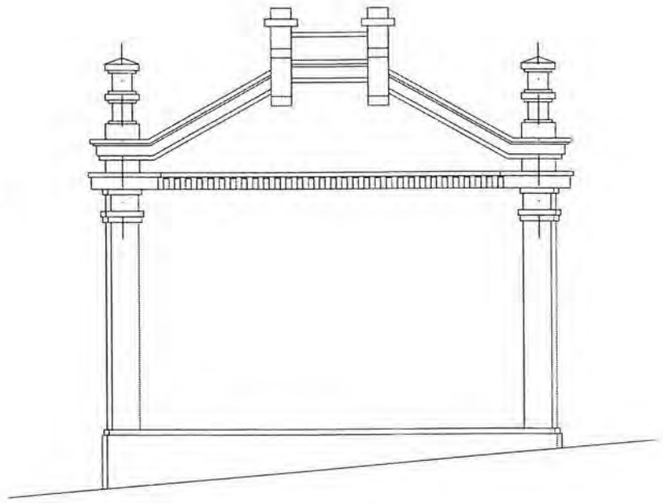

.FACHADA LATERAL.

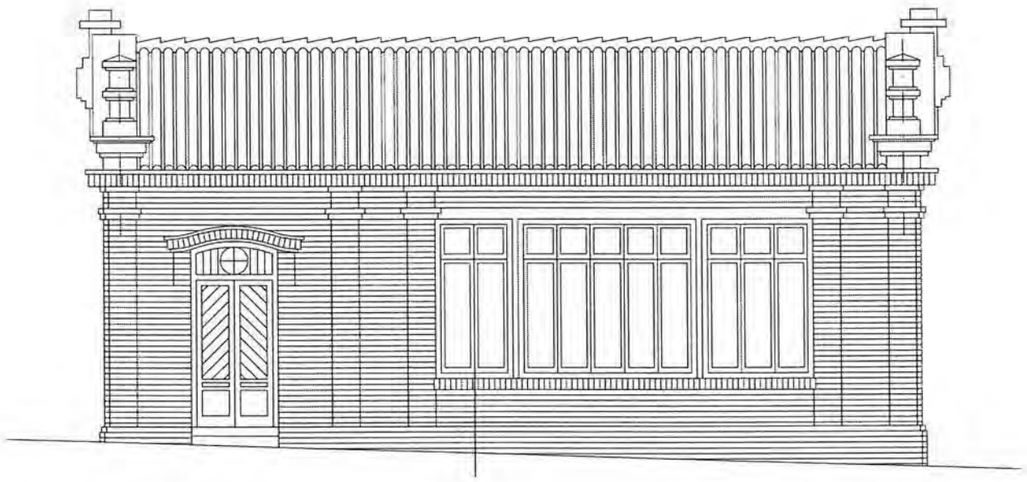

.FACHADA PRINCIPAL.

.DETALLE DE LOS PABELLONES.

.2, 3, 4, 5, 6, 7.

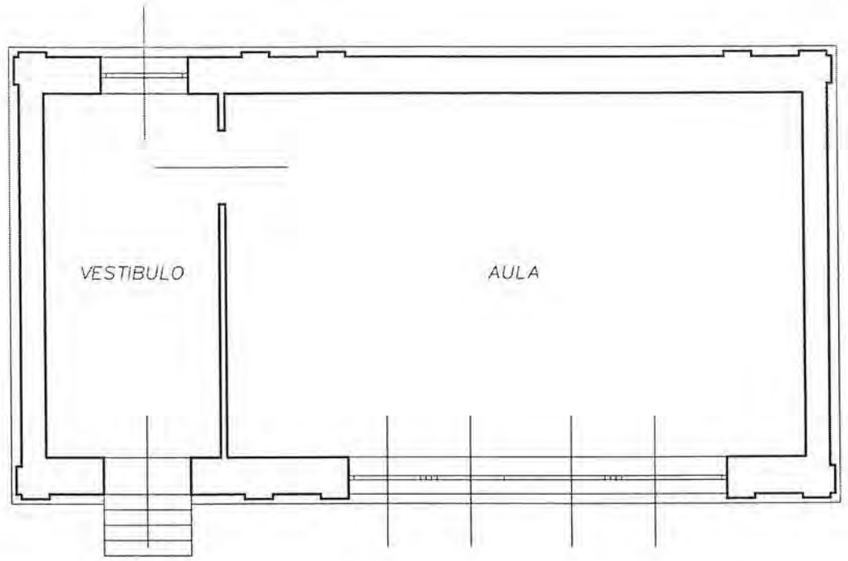

.PLANTA BAJA.

S. UTIL AULA: 55.59 m2
S. UTIL VESTIBULO: 16.87 m2

105

PABELLÓN TIPO. PLANTA Y ALZADOS (1: 100)

AUTOR, DE: SERVICIO MUNICIPAL DE PROPIEDADES

NO CONSTRUIDO ☐
DERRIBADO ☐
SUSTITUIDO ■
CAMBIO DE USO ■
EN USO ☐

G. E. "ESCUELAS BOSQUE"

COORDENADAS P. SITUACIÓN: A-3

GRUPOS ESCOLARES DE MADRID CAPITAL

ARQUITECTURA ESCOLAR EN ESPAÑA (1857–1936).



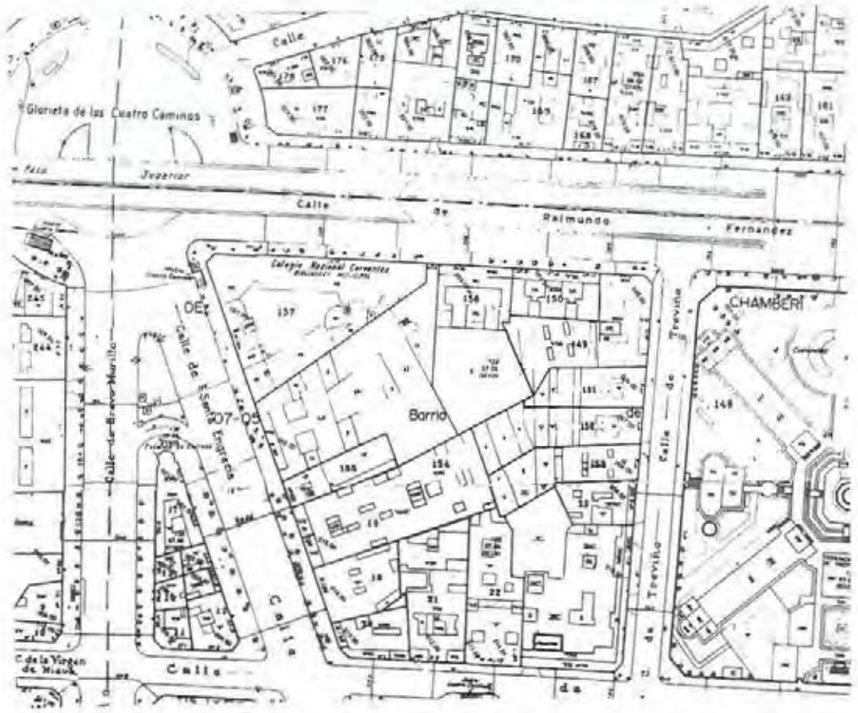

COORDENADAS PLANO DE SITUACIÓN **B - 4** **Nº 11**

DENOMINACIÓN ORIGINAL: G. E. CERVANTES		DENOMINACIÓN ACTUAL: COLEGIO PÚBLICO CERVANTES	
DIRECCIÓN ORIGINAL: C/ RAIMUNDO FERNÁNDEZ VILLAVERDE, Nº 8.	DISTRITO: CHAMBERÍ	DIRECCIÓN POSTAL: C/ RAIMUNDO FDEZ. VILLAVERDE, Nº 4. 28003 MADRID.	
USO ORIGINAL: GRUPO ESCOLAR PARA NIÑOS.		USO ACTUAL: COLEGIO PÚBLICO DE EDUCACIÓN PRIMARIA.	
FECHA PROYECTO: 1913	FECHA INICIO OBRA:	FECHA INAUGURACIÓN: 15 DE ENERO DE 1918	FECHA DERRIBO:
AUTORES PROYECTO: ANTONIO FLÓREZ URDAPILLETA		OTRAS DENOMINACIONES:	

PARCELA	SITUACIÓN: IRREGULAR, A DOS CALLES, SIN ESQUINA	POSICIÓN DE LA EDIFICACIÓN: ALINEADA A CALLES Y MEDIANERAS	ORIENTACIÓN AULA: NORTE	SUP. ACRISTALADA: 27,52 (53 %)
EDIFICIO	TIPOLOGÍA: EDIFICACIÓN CERRADA CON PATIO CENTRAL	NÚMERO DE PLANTAS: BAJA, 1ª Y 2ª.	DIMENSIONES AULA: 5.40 x 9.60 m	ALTURA AULA: 4.50 m
PROGRAMA	8 CLASES DE NIÑOS, CANTINA ESCOLAR; INSPECCIÓN MÉDICA; PISCINA Y DUCHAS.			CAPACIDAD: 400 AL.



FOTOGRAFÍAS

"LA PRIMERA ENSEÑANZA EN MADRID"
"TIEMPOS NUEVOS" NÚMEROS 14 Y 15.

NO CONSTRUIDO ☐
DERRIBADO ☐
SUSTITUIDO ☐
CAMBIO DE USO ☐
EN USO ■

G. E. "CERVANTES"

COORDENADAS P. SITUACIÓN: B-4

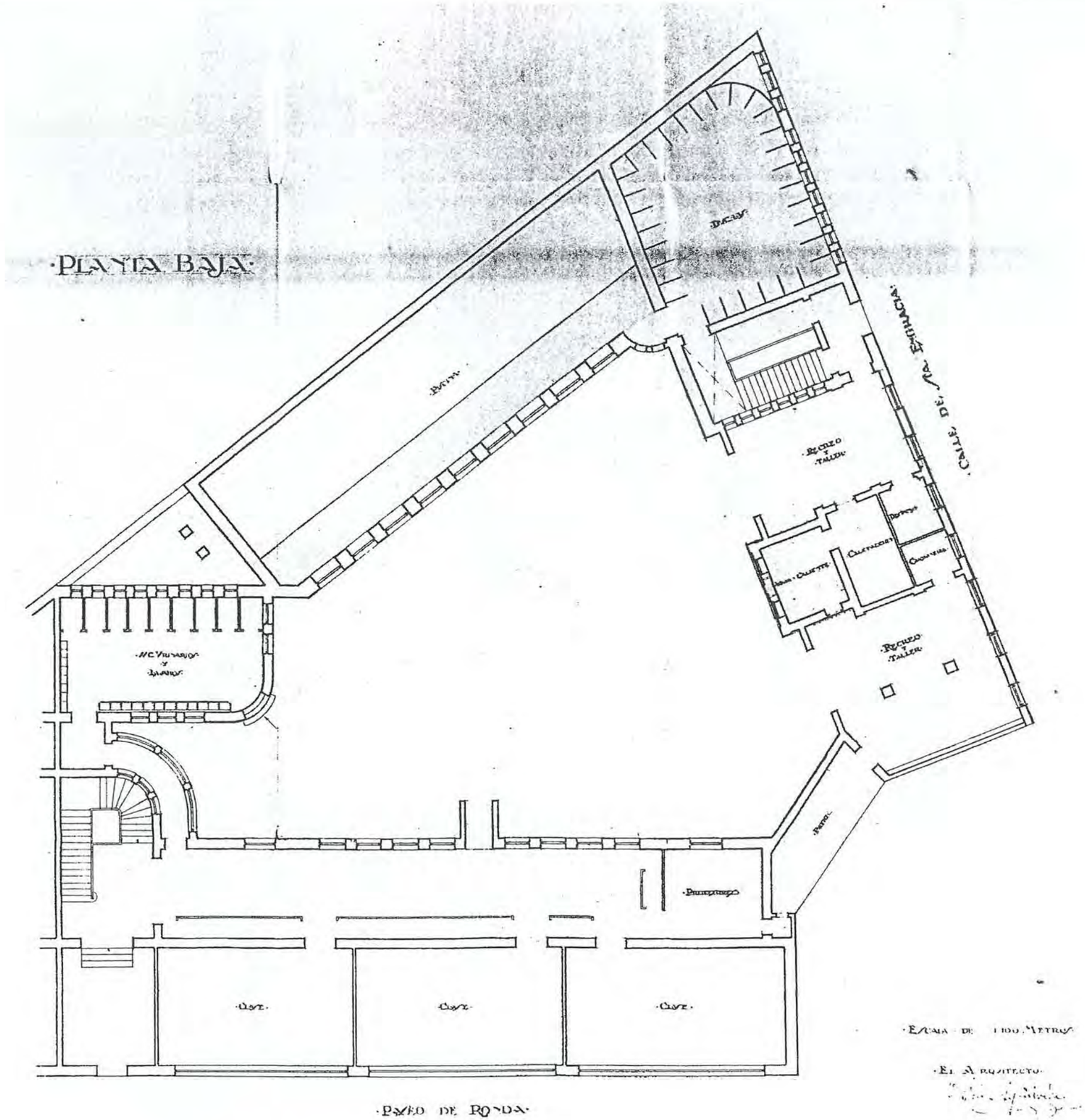

GRUPOS ESCOLARES DE MADRID CAPITAL

ARQUITECTURA ESCOLAR EN ESPAÑA (1857–1936).

G. E. "CERVANTES"

COORDENADAS P. SITUACIÓN: B-4

NO CONSTRUIDO ☐
DERRIBADO ☐
SUSTITUIDO ☐
CAMBIO DE USO ☐
EN USO ■

PLANTA BAJA (1: 200)

AGA: LEGAJO 14.877

11 3

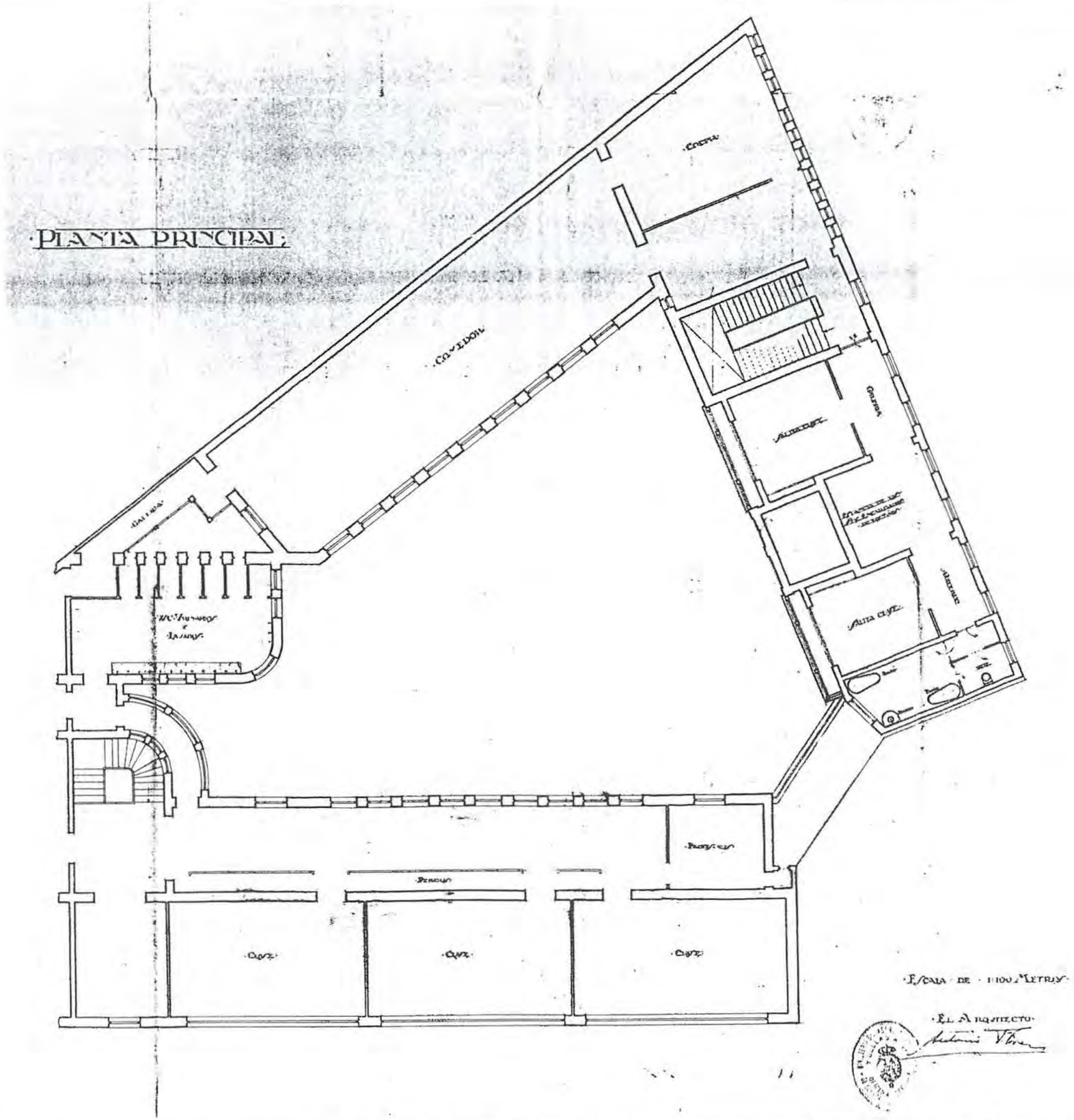

11 4

PLANTA PRINCIPAL (1: 200)

AGA: LEGAJO 14.877

NO CONSTRUIDO ☐
DERRIBADO ☐
SUSTITUIDO ☐
CAMBIO DE USO ☐
EN USO ■

G. E. "CERVANTES"

COORDENADAS P. SITUACIÓN: B-4

GRUPOS ESCOLARES DE MADRID CAPITAL

ARQUITECTURA ESCOLAR EN ESPAÑA (1857–1936)



FACHADA AL PATIO

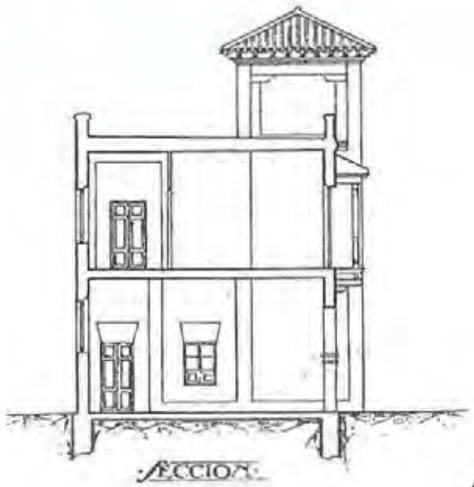

SECCION

ESCALA DE 1:100 METROS

EL ARQUITECTO

ESCALA DE 1:100 METROS

FACHADA A LA CALLE DE LA ENGRACIA



ESCALA DE 1:100 METROS

EL ARQUITECTO

Proyecto de obras de reparación en el

Grupo escolar "Cervantes" Madrid

Planta principal Escala: 1/100.

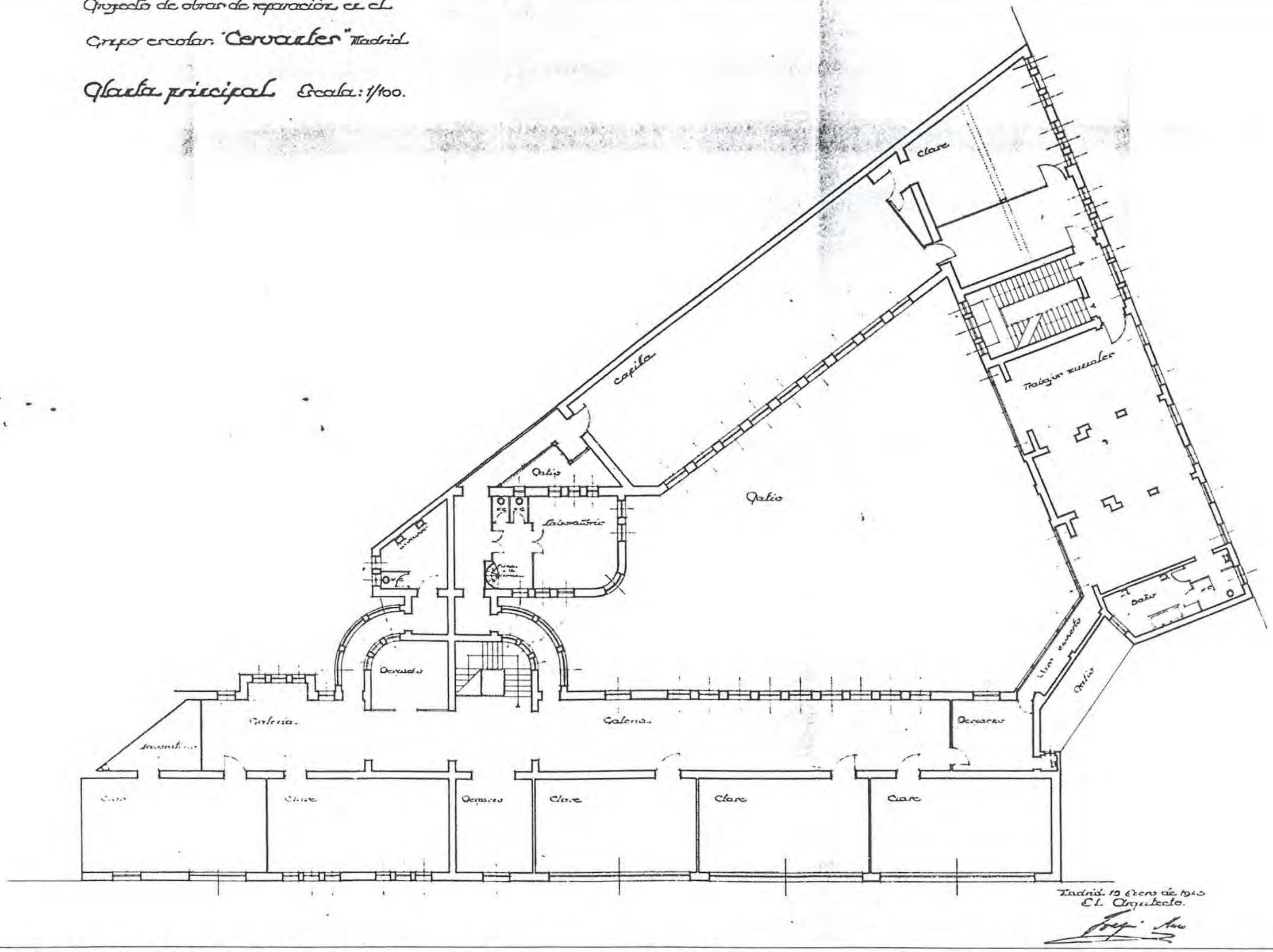

Madrid 19 Enero de 1910
El Arquitecto.

11 6

PLANTA PRINCIPAL AMPLIADA (1: 200)

AGA: CAJA 4.356

NO CONSTRUIDO ☐
DERRIBADO ☐
SUSTITUIDO ☐
CAMBIO DE USO ☐
EN USO ■

G. E. "CERVANTES"

COORDENADAS P. SITUACIÓN: B-4

GRUPOS ESCOLARES DE MADRID CAPITAL

ARQUITECTURA ESCOLAR EN ESPAÑA (1857–1936).

Proyecto de obras de reparación en el

Grupo escolar: "Cervantes" Madrid

Planta de cubiertas. Escala: 1/100.

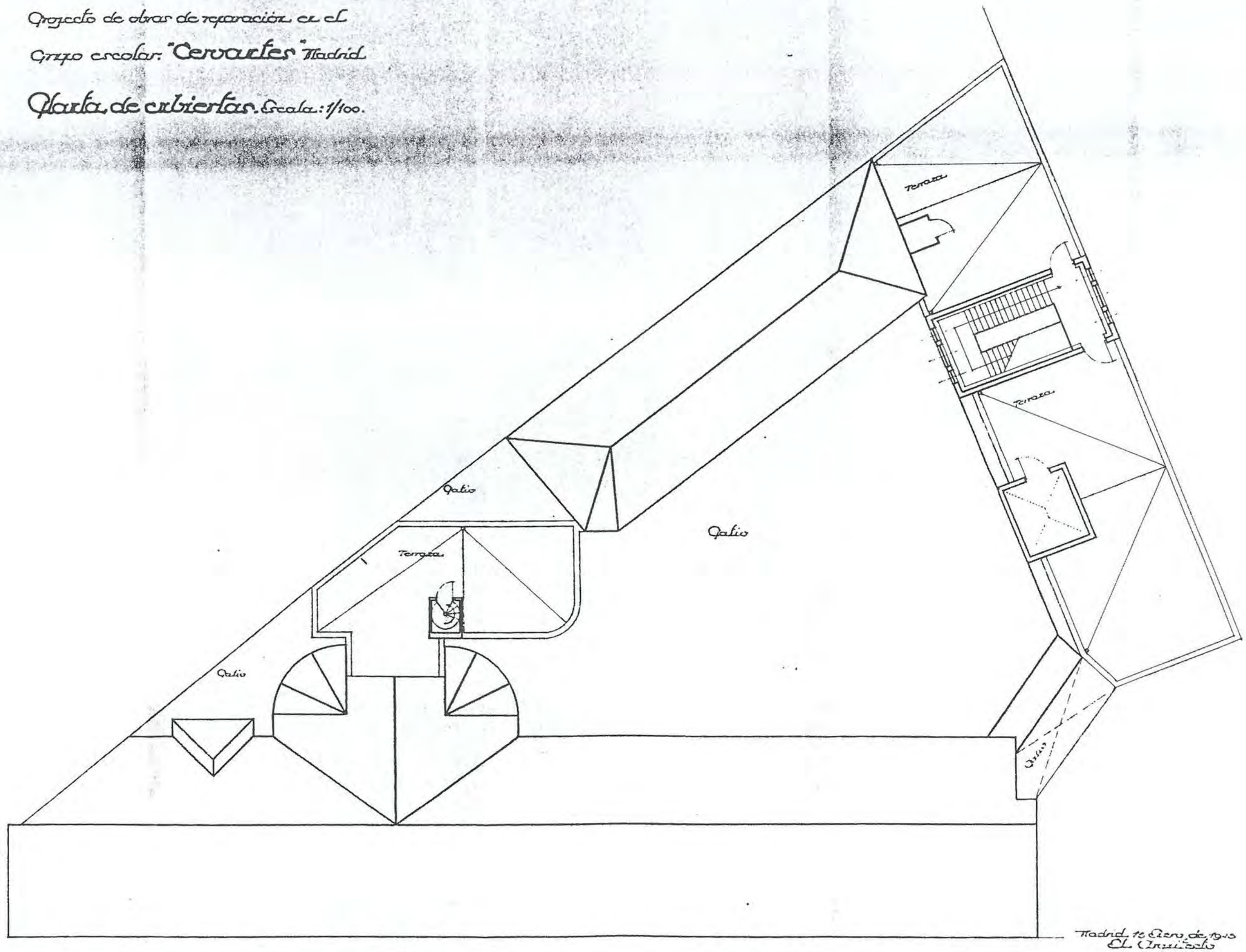

Madrid 18 Febrero de 1910
El Arquitecto

Proyecto de obras de reparación, en el
Grupo escolar "Cervantes" Madrid.

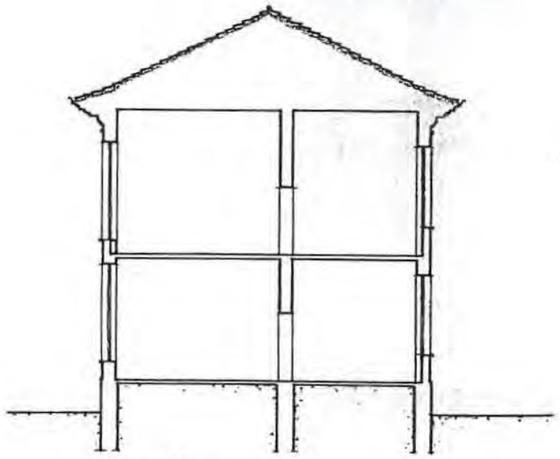

Sección.

Escala de 1:100

Patio cubierto

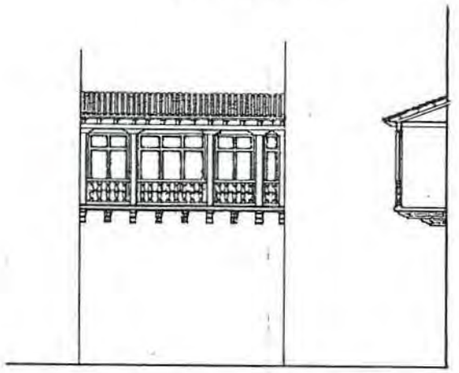

Alzado

Sección

Madrid 15 Enero. 1943
El Arquitecto

11 8

SECCIÓN AMPLIACIÓN (1: 200)

AGA: CAJA 4.356

NO CONSTRUIDO ☐
DERRIBADO ☐
SUSTITUIDO ☐
CAMBIO DE USO ☐
EN USO ■

G. E. "CERVANTES"

COORDENADAS P. SITUACIÓN: B-4

GRUPOS ESCOLARES DE MADRID CAPITAL

ARQUITECTURA ESCOLAR EN ESPAÑA (1857–1936).

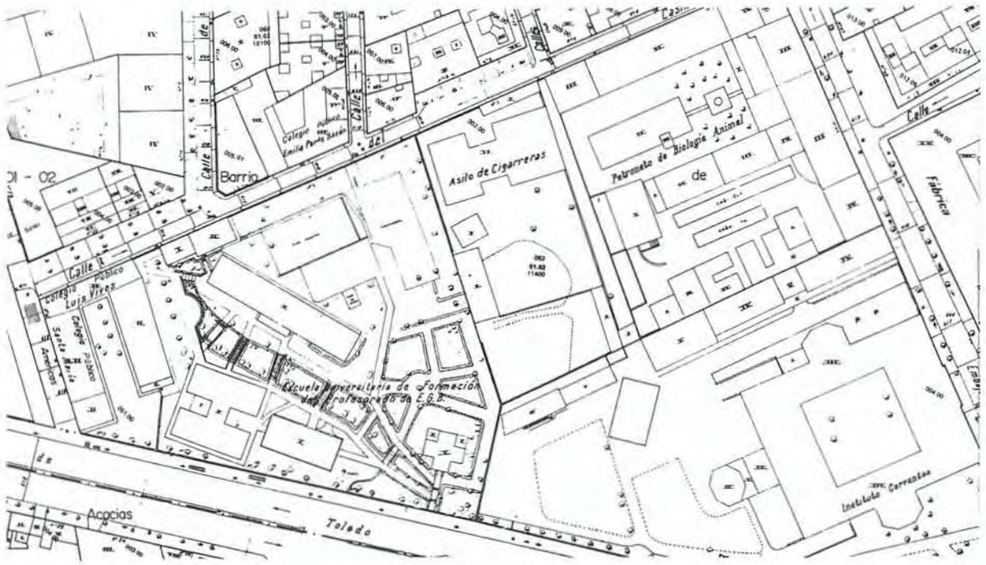

COORDENADAS PLANO DE SITUACIÓN **F - 3** **Nº 12**

DENOMINACIÓN ORIGINAL		DENOMINACIÓN ACTUAL	
G. E. PRÍNCIPE DE ASTURIAS		COLEGIO PÚBLICO LUIS VIVES	
DIRECCIÓN ORIGINAL: JARDINES DE LA VETERINARIA	DISTRITO: INCLUSA	DIRECCIÓN POSTAL: C/ RIBERA DE CURTIDORES, Nº 21. 28005 MADRID.	
USO ORIGINAL: GRUPO ESCOLAR PARA PÉRVULOS, NIÑOS Y NIÑAS.		USO ACTUAL: COLEGIO PÚBLICO DE EDUCACIÓN PRIMARIA.	
FECHA PROYECTO: 1913	FECHA INICIO OBRA:	FECHA INAUGURACIÓN: 11 DE JULIO DE 1923	FECHA DERRIBO:
AUTORES PROYECTO: ANTONIO FLÓREZ URDAPILLETA		OTRAS DENOMINACIONES: GRUPO ESCOLAR RUIZ ZORRILLA	

PARCELA	SITUACIÓN: MUY EXTENSA Y EXENTA	POSICIÓN DE LA EDIFICACIÓN: PABELLONES DISPERSOS	ORIENTACIÓN AULA: ESTE Y SUR	SUP. ACRISTALADA: 28,7 (49 %)
EDIFICIO	TIPOLOGÍA: PABELLONES DISPERSOS	NÚMERO DE PLANTAS: BAJA. 1º Y 2º.	DIMENSIONES AULA: 6,00 x 9,60 m / 7,40 x 9,00 m	ALTURA AULA: 4,50 m
PROGRAMA	3 CLASES DE PÁRVULOS, 6 DE NIÑOS Y 6 DE NIÑAS; CANTINA ESCOLAR; BIBLIOTECA; PISCINA Y DUCHAS.			CAPACIDAD: 750 AL.



FICHA Y PLANO SITUACIÓN (1: 2000)

FOTOGRAFÍAS: "LA PRIMERA ENSEÑANZA EN MADRID"
"MADRID. INFORMACIÓN SOBRE LA CIUDAD" Y AUTOR

NO CONSTRUIDO ☐
DERRIBADO ■
SUSTITUIDO ☐
CAMBIO DE USO ☐
EN USO ■

G. E. "PRÍNCIPE DE ASTURIAS"

COORDENADAS P. SITUACIÓN: F-3

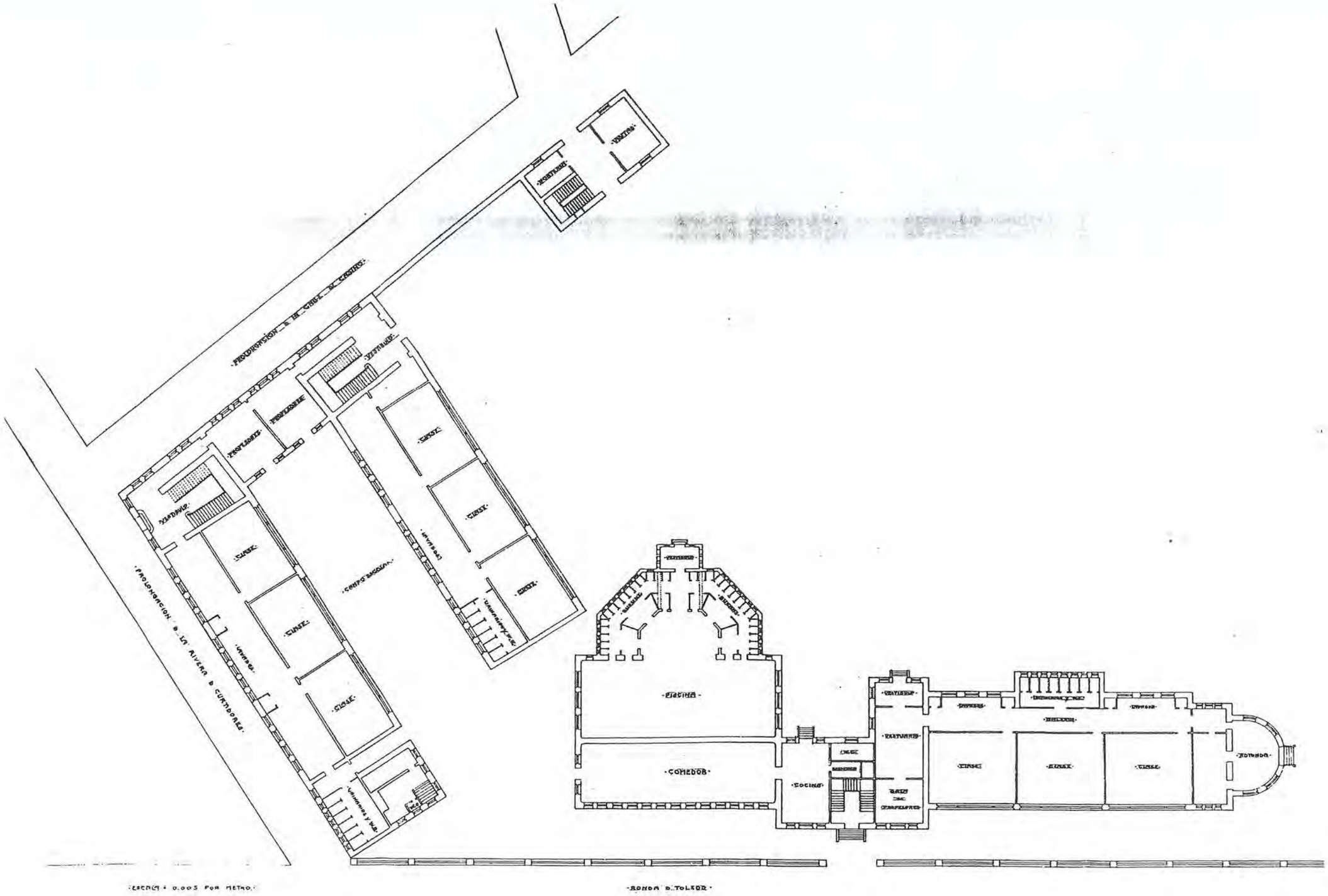
PROLONGACIÓN DE LA CALLE DE CÁDIZ
PROLONGACIÓN DE LA ALVERA DE CURTIDORES
RONDA DE TOLEDO
ESCALA 1:0.005 POR METRO
CLASE
CLASE
CLASE

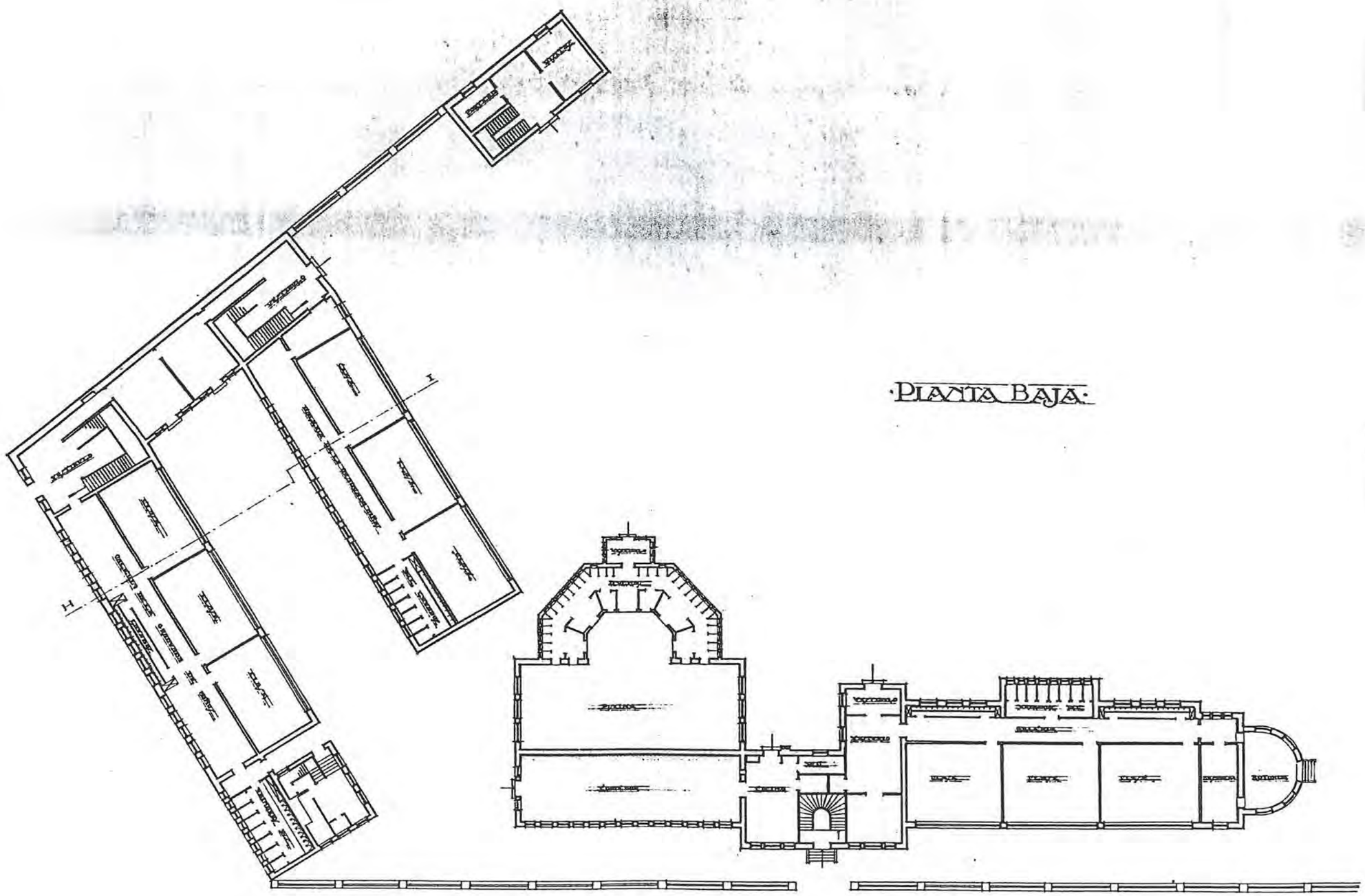

124

PLANTA BAJA 1924 (1: 400)

AGA: CAJA 6.112

NO CONSTRUIDO ☐
DERRIBADO ■
SUSTITUIDO ☐
CAMBIO DE USO ☐
EN USO ■

G. E. "PRÍNCIPE DE ASTURIAS"

COORDENADAS P. SITUACIÓN: F-3

GRUPOS ESCOLARES DE MADRID CAPITAL

ARQUITECTURA ESCOLAR EN ESPAÑA (1857–1936)

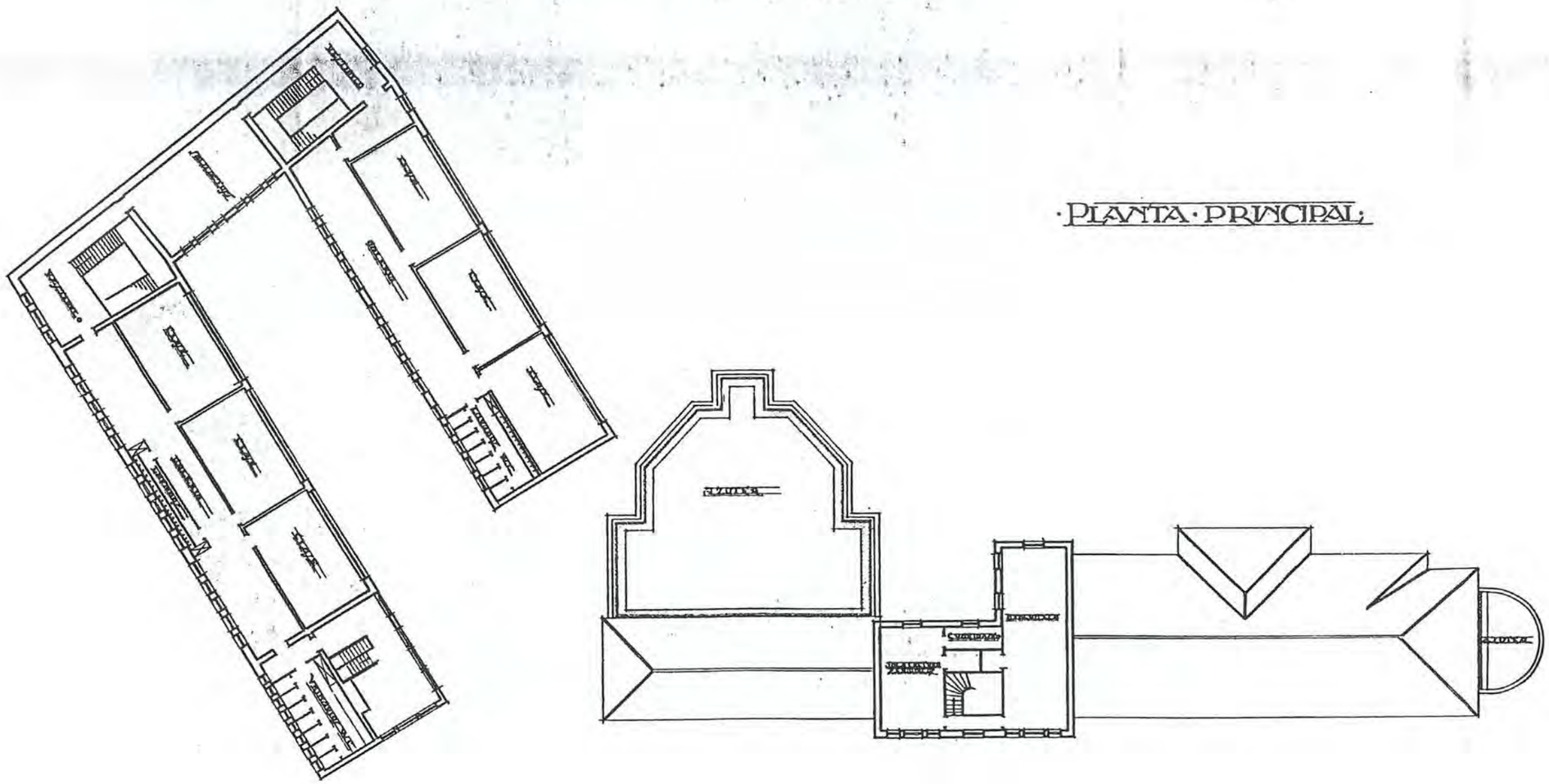

GRUPOS ESCOLARES DE MADRID CAPITAL

ARQUITECTURA ESCOLAR EN ESPAÑA (1857–1936).

G. E. "PRÍNCIPE DE ASTURIAS"

COORDENADAS P. SITUACIÓN: F-3

NO CONSTRUIDO ☐
DERRIBADO ■
SUSTITUIDO ☐
CAMBIO DE USO ☐
EN USO ■

PLANTA PRINCIPAL 1924 (1: 400)

AGA: CAJA 6.112

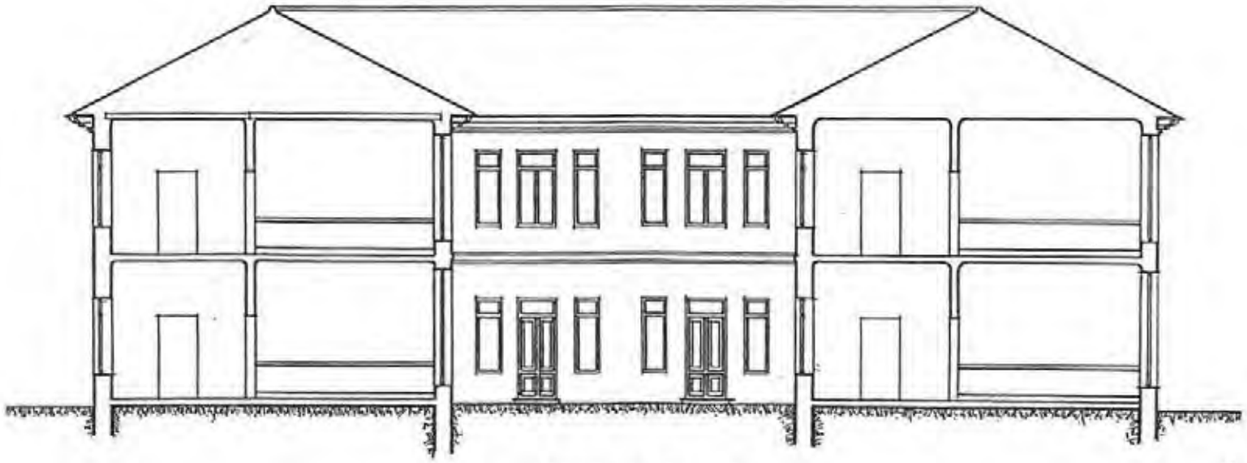

·SECCION·POR·HI·

·ESCALA 1:100·

·EL ARQUITECTO·

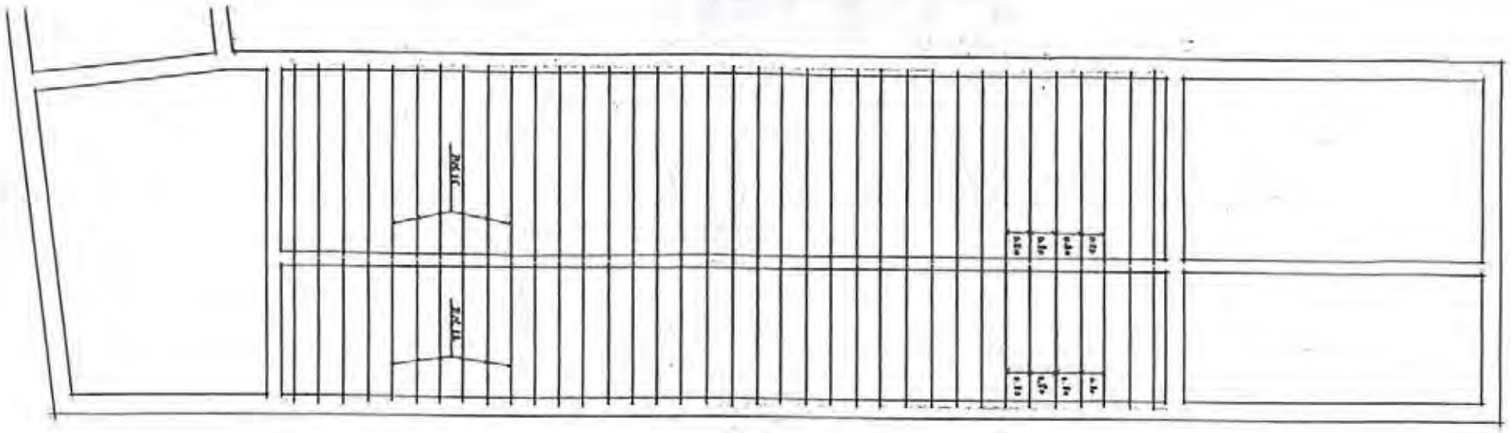

·PLANTA DE VIGUETAS·

·ESCALA·1:100·

·EL ARQUITECTO·

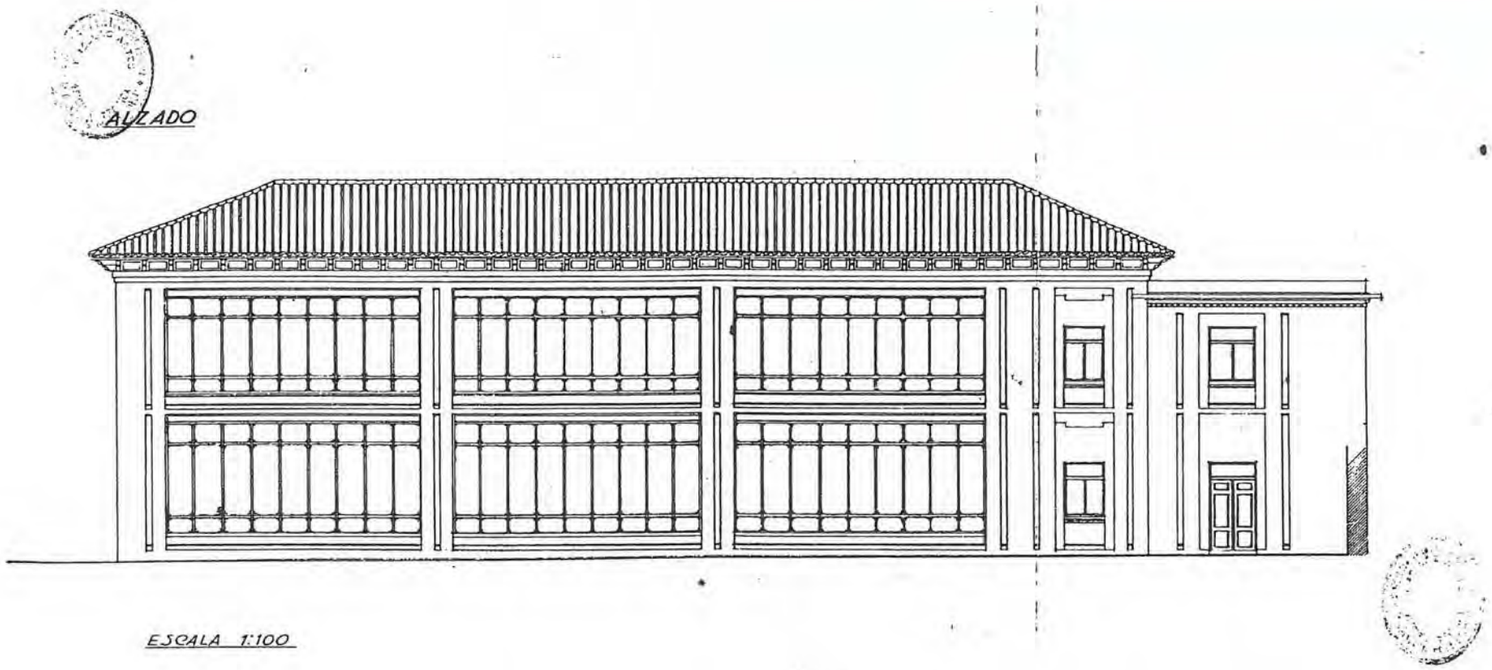
ALZADO
ESCALA 1:100

Grupo Escolar "Quiz Torrilla"
Fachada al campo Escolar - Escala 1:100

El Arquitecto.

Grupo Escolar "Quiz Torrilla"
Planta Baja - Escala 1:100

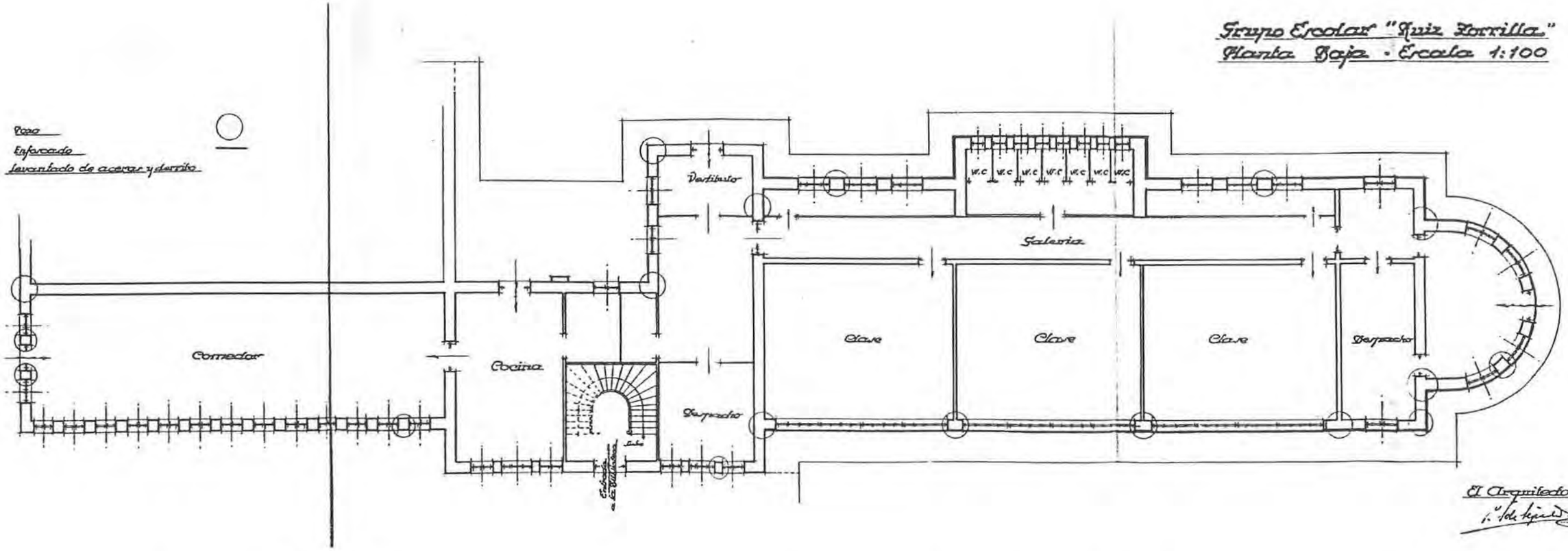

El Arquitecto.

128 PARVULARIO Y PISCINA. 1934 (1: 200)

AGA: CAJA 6.217

NO CONSTRUIDO ☐
DERRIBADO ■
SUSTITUIDO ☐
CAMBIO DE USO ☐
EN USO ■

G. E. "PRÍNCIPE DE ASTURIAS"

COORDENADAS P. SITUACIÓN: F-3

GRUPOS ESCOLARES DE MADRID CAPITAL

ARQUITECTURA ESCOLAR EN ESPAÑA (1857–1936).

PLANTA BAJA

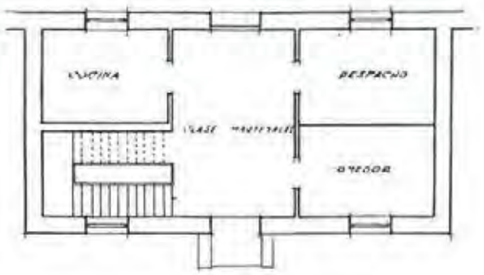

ESCALA 1:100

PLANTA PRINCIPAL

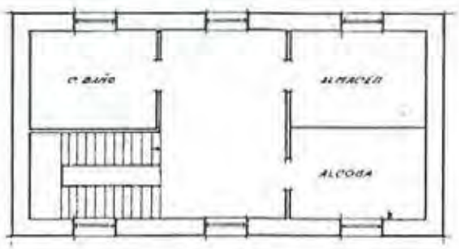

ALZADO

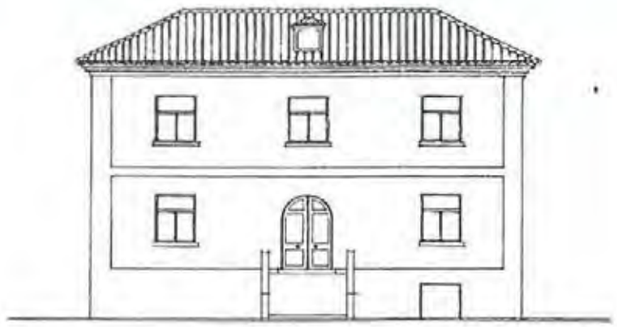

PLANTA · ESTADO ACTUAL ·

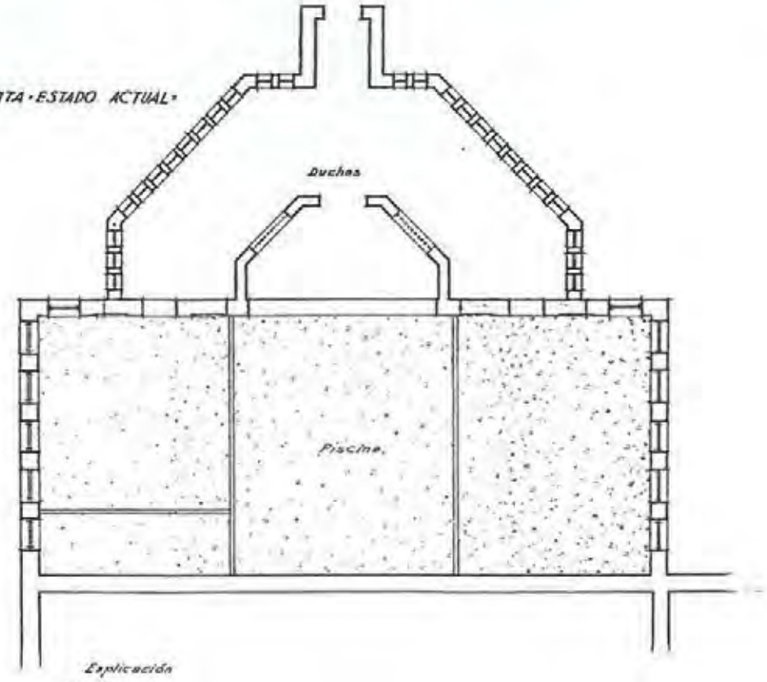

Explicación
Derribo
Obra nueva
Relleno

PLANTA · REFORMADA ·

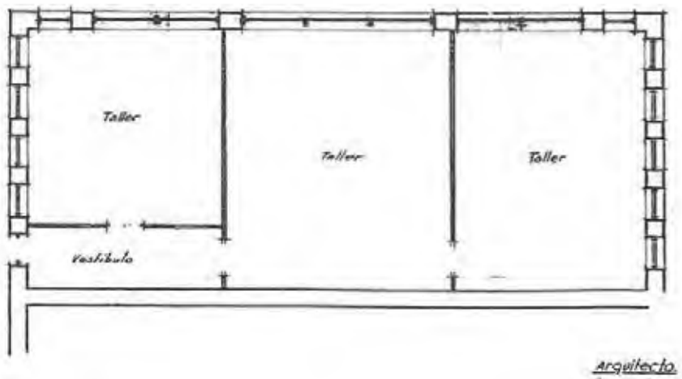

Arquitecto

GRUPOS ESCOLARES DE MADRID CAPITAL

ARQUITECTURA ESCOLAR EN ESPAÑA (1857-1936)

G. E. "PRÍNCIPE DE ASTURIAS"

COORDENADAS D. SITUACIÓN: E 3

NO CONSTRUIDO ☐
DERRIBADO ■
SUSTITUIDO ☐
CAMBIO DE USO ☐

DIRECCIÓN Y PISCINA. 1934 (1: 200)

ACA. CAJA 6.217

PLANTA

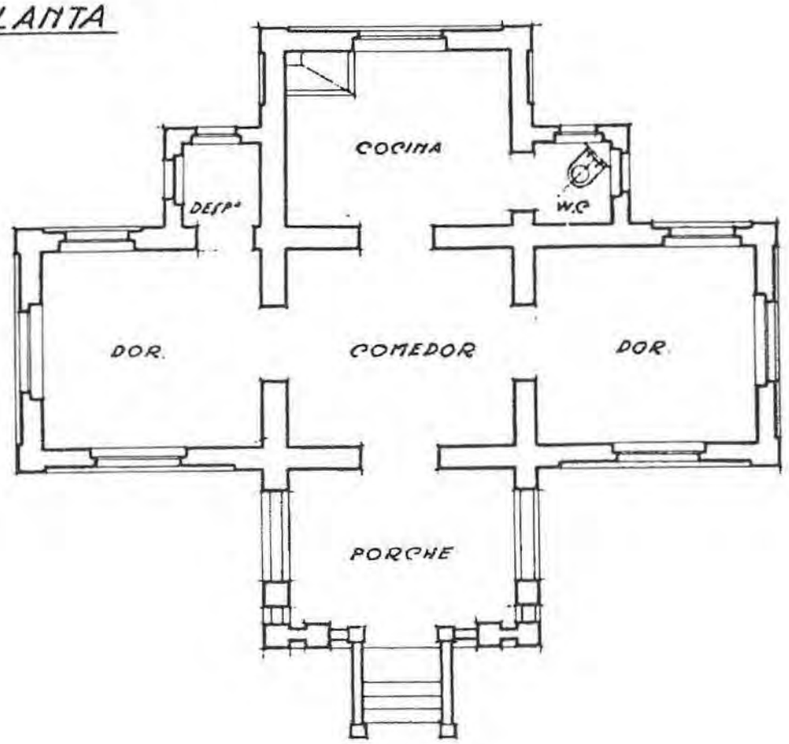

ALZADO

CASA DEL GUARDA. 1934 (1: 200)

AGA: CAJA 6.217

NO CONSTRUIDO ☐
DERRIBADO ■
SUSTITUIDO ☐
CAMBIO DE USO ☐

G. E. "PRÍNCIPE DE ASTURIAS"

COORDENADAS P. SITUACIÓN: F-3

GRUPOS ESCOLARES DE MADRID CAPITAL

ARQUITECTURA ESCOLAR EN ESPAÑA (1857–1936).

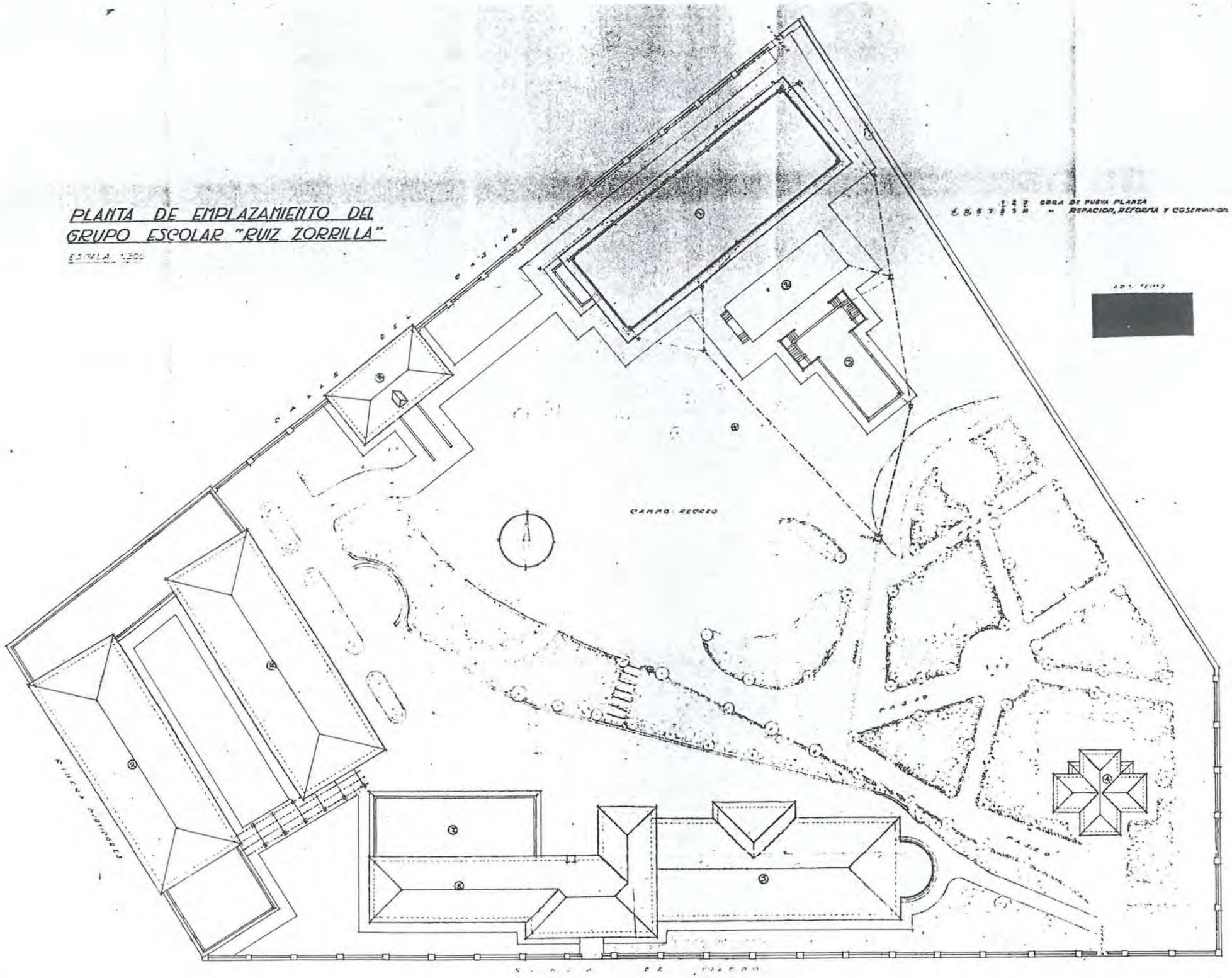

RUPOS ESCOLARES DE MADRID CAPITAL

QUITECTURA ESCOLAR EN ESPAÑA (1857–1936)

G. E. "PRÍNCIPE DE ASTURIAS"

COORDENADAS R. SITUACIÓN: F-3

NO CONSTRUIDO ☐
DERRIBADO ■
SUSTITUIDO ☐
CAMBIO DE USO ☐

PLANO DE EMPLAZAMIENTO. 1942 (1: 500)

ACA: CAJA 4.353

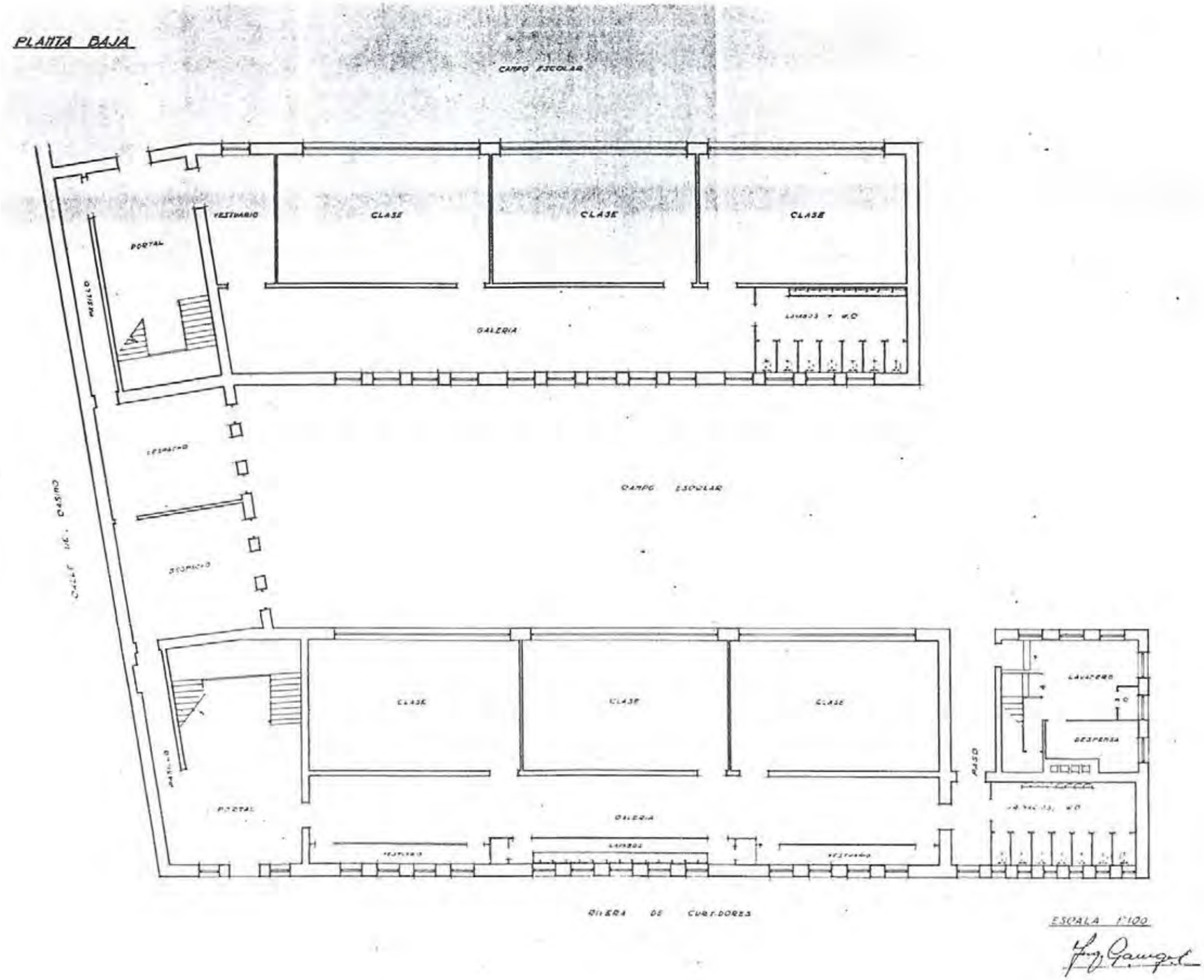

GRUPO E. PLANTA BAJA. 1942 (1: 200)

ACA. CAJA 4.353

NO CONSTRUIDO ☐
DERRIBADO ■
SUSTITUIDO ☐
CAMBIO DE USO ☐

G. E. "PRÍNCIPE DE ASTURIAS"

COORDENADAS D. SITUACIÓN: E 2

GRUPOS ESCOLARES DE MADRID CAPITAL

ARQUITECTURA ESCOLAR EN ESPAÑA (1857-1978)

PLANTA PRINCIPAL

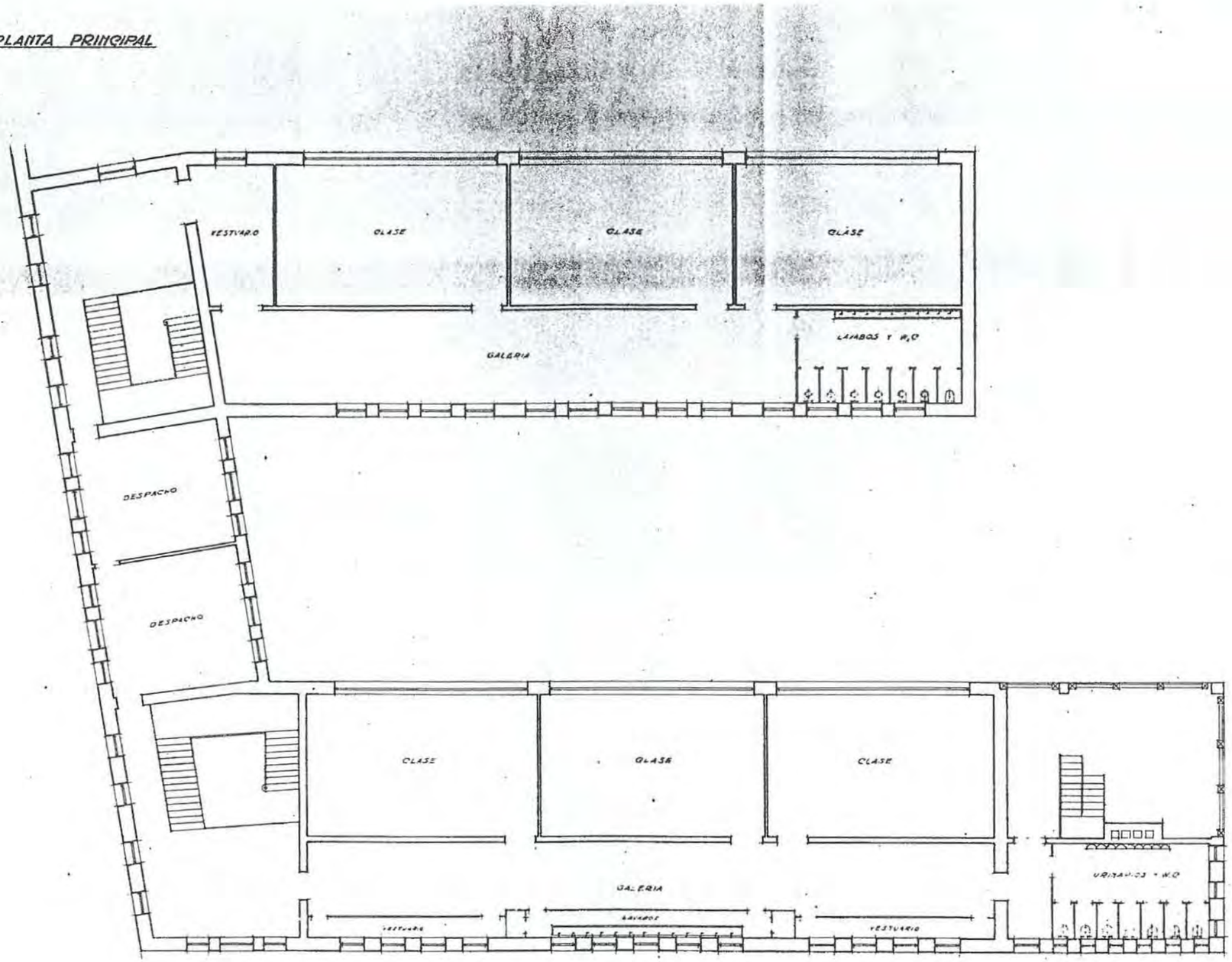

ESCALA 1:100

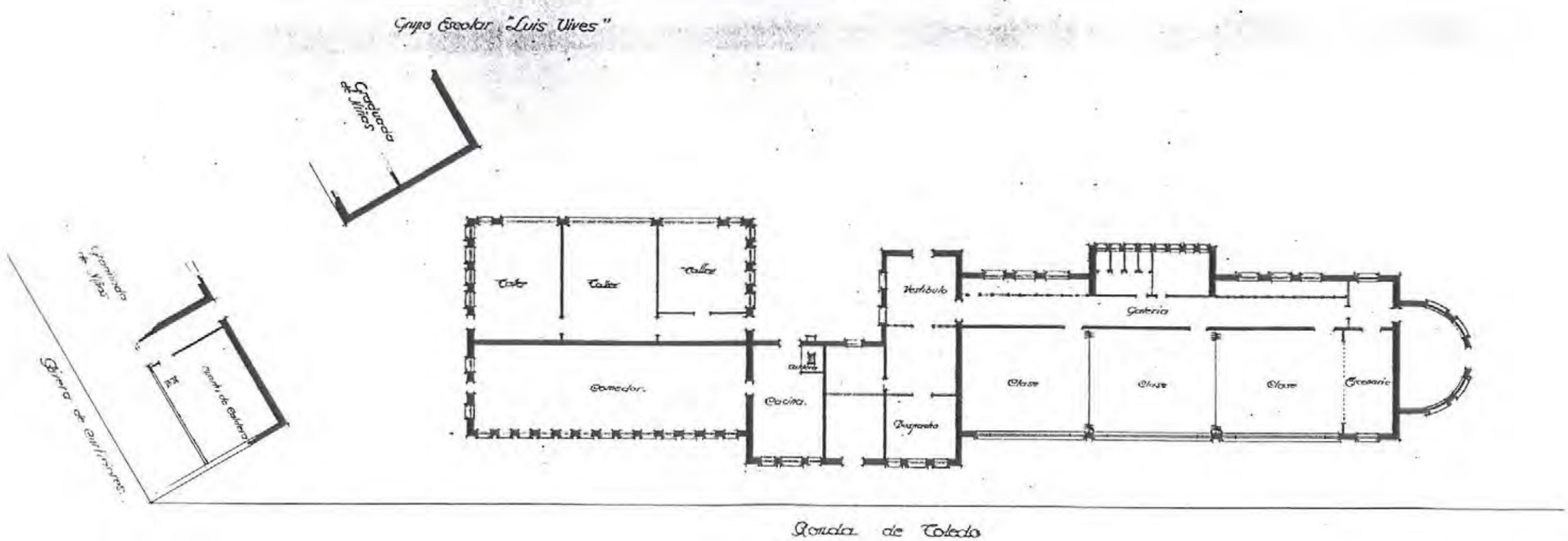

Madrid Septiembre de 1942.

Luis Gonzalez

1214 PARVULARIO. 1942 (1: 300)

AGA: CAJA 4.353

NO CONSTRUIDO ☐
DERRIBADO ■
SUSTITUIDO ☐
CAMBIO DE USO ☐
EN USO ■

G. E. "PRÍNCIPE DE ASTURIAS"

COORDENADAS P. SITUACIÓN: F-3

GRUPOS ESCOLARES DE MADRID CAPITAL

ARQUITECTURA ESCOLAR EN ESPAÑA (1857–1936).

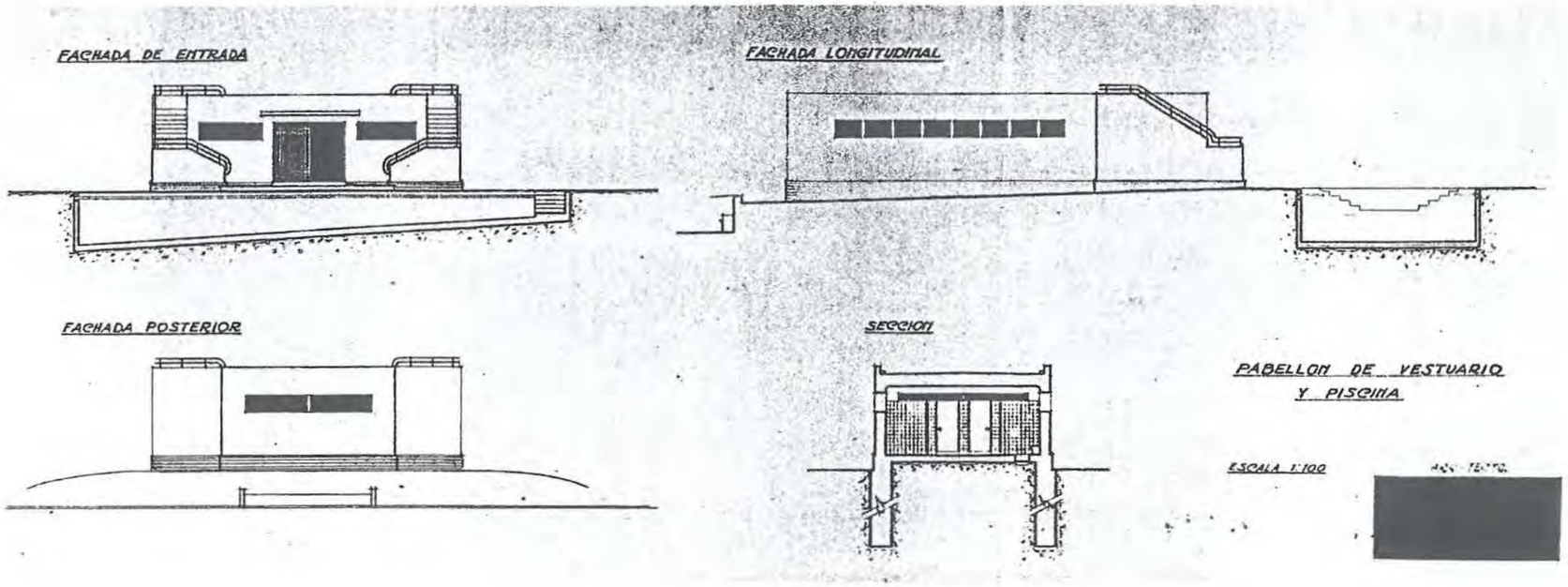
FACHADA DE ENTRADA
FACHADA LONGITUDINAL
FACHADA POSTERIOR
SECCION
PABELLON DE VESTUARIO
Y PISCINA
ESCALA 1:100
[redacted]

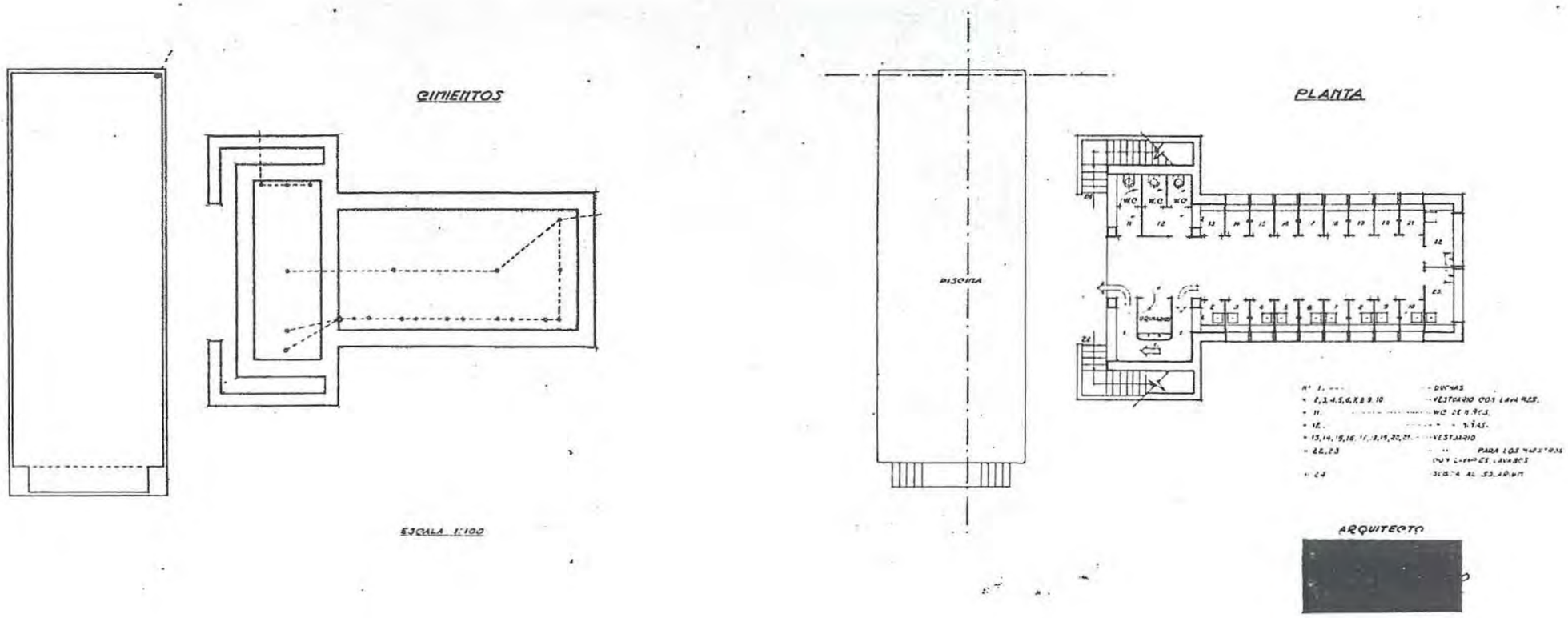
CIMIENTOS
PISCINA
PLANTA
WC
WC
WC
EQUIPADO
ESCALA 1:100
ARQUITECTO
[redacted]

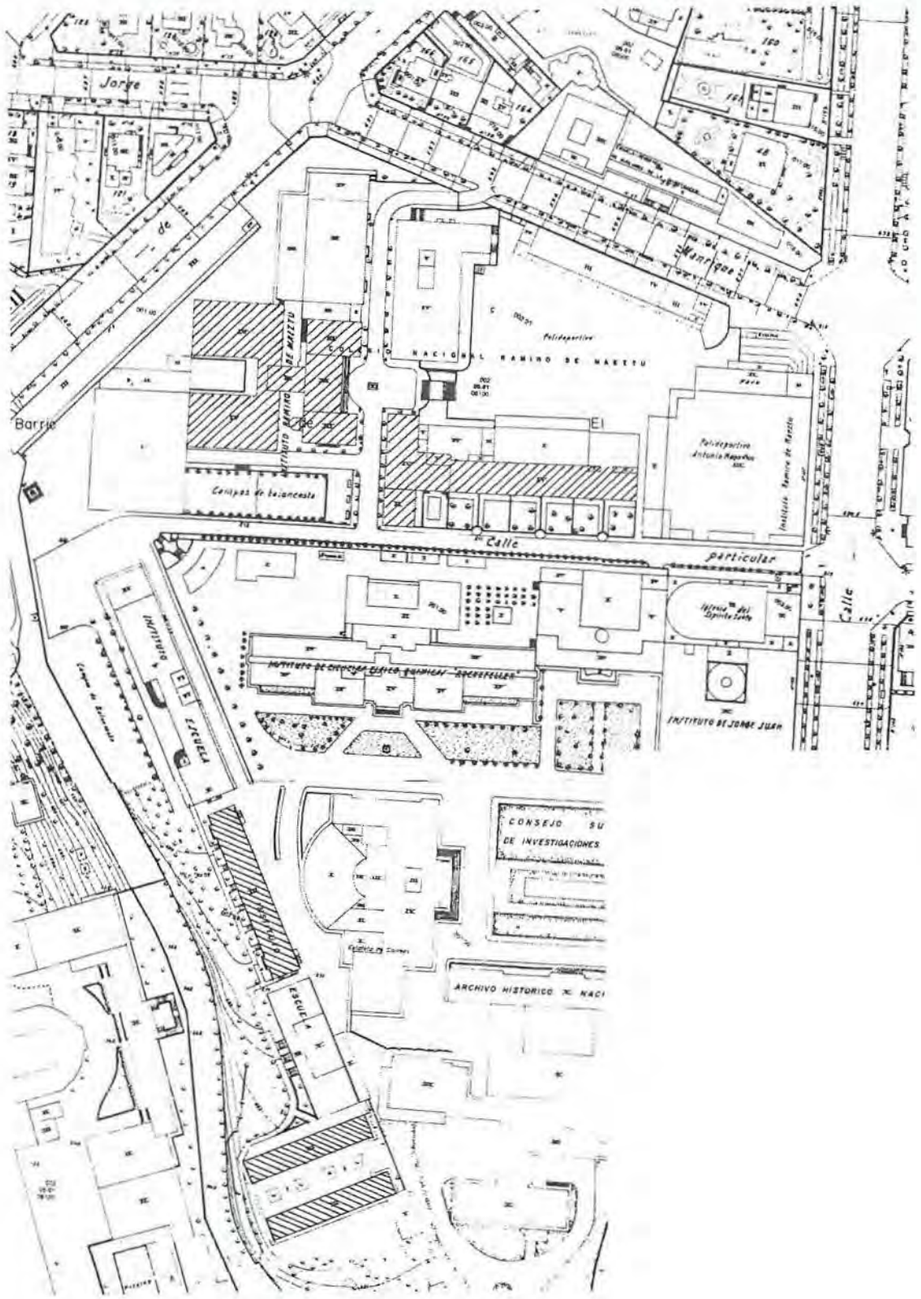

C O L I N A D E L O S C H O P O S

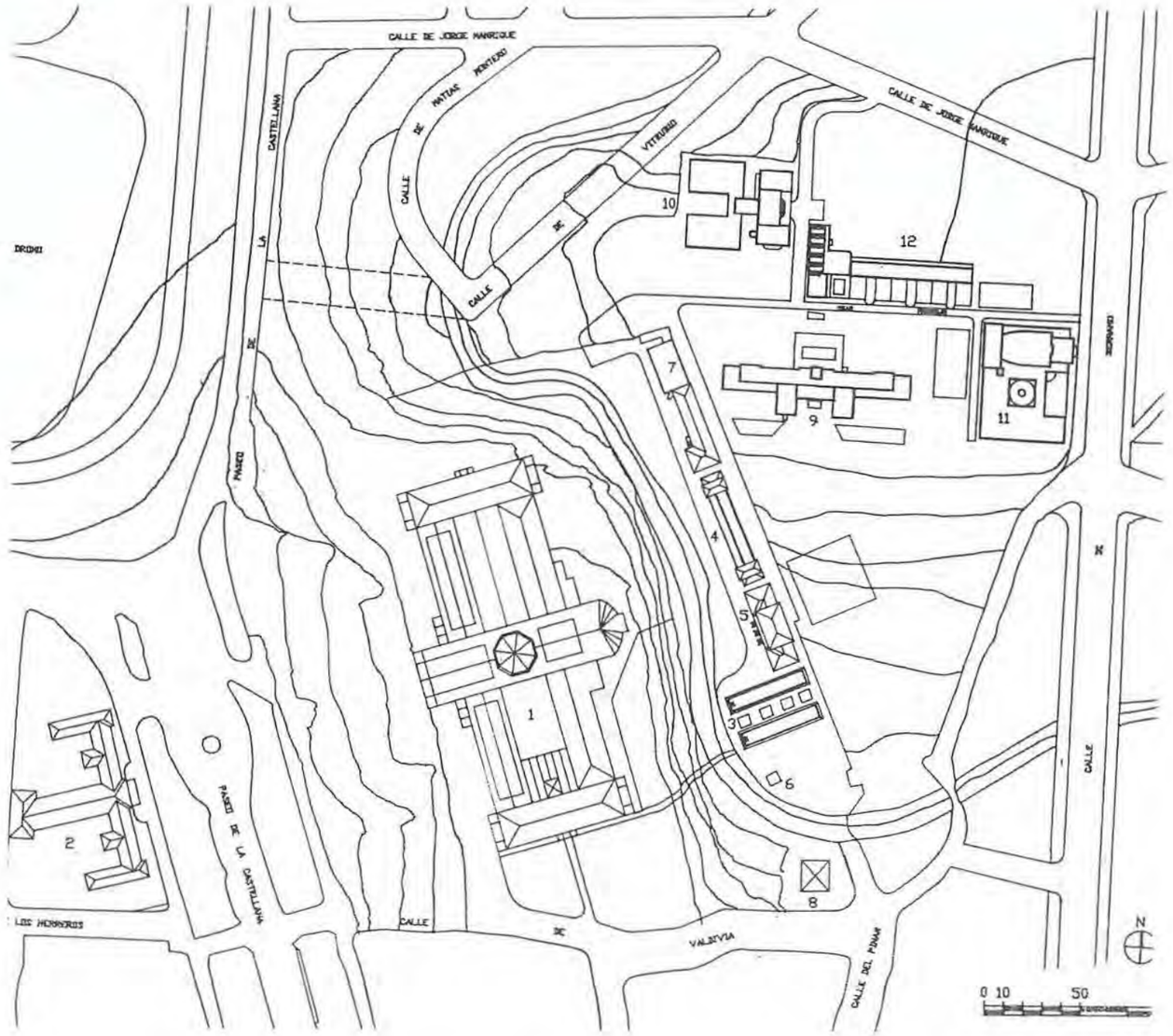

1. Palacio de las Artes y la Industria (Fernando de la Torre[illegible]). **2.** Colegio de Sordomudos y Ciegos, 1894 (Ricardo Velázquez Bosco). **3.** Pabellones 1 y 2 de la Residencia de Estudiantes, 1913-15 (Antonio Flórez Urdapilleta). **4.** Pabellón 3 de la Residencia de Estudiantes, 1915 (Antonio Flórez Urdapilleta). **5.** Pabellón 4 de la Residencia de Estudiantes, 1915 (Francisco Javier de Luque). **6.** Pabellón de portería, 1915. **7.** Pabellón 5 de la Residencia de Estudiantes, 1916-18 (Francisco Javier de Luque). **8.** Vivienda del Director de la Residencia, 1923. **9.** Instituto Nacional de Física y Química, 1928-32 (Luis Lacasa y Manuel Sánchez Arcas). **10.** Pabellón de Bachillerato del Instituto-Escuela, 1931-33 (Carlos Arniches y Martín Domínguez). **11.** Auditorio y Biblioteca de la Residencia de Estudiantes, 1931-33 (Carlos Arniches y Martín Domínguez). **12.** Pabellón de Párvulos del Instituto-Escuela, 1933-35 (Carlos Arniches y Martín Domínguez).

PLANO DE SITUACIÓN (1: 2000 Y 1: 3000)

"DEL CERRO DEL VIENTO A LA COLINA DE LOS CHOPOS". ARQUITECTURA, Nº 297

NO CONSTRUIDO ☐
DERRIBADO ☐
SUSTITUIDO ☐
CAMBIO DE USO ☐
EN USO ■

Rª ESTUDIANTES/ INSTITUTO-ESCUELA

COORDENADAS P. SITUACIÓN: C-5

Residencia de Estudiantes
(Calle del Pinar)

COORDENADAS PLANO DE SITUACIÓN C - 5

Nº 13

DENOMINACIÓN ORIGINAL RESIDENCIA DE ESTUDIANTES		DENOMINACIÓN ACTUAL RESIDENCIA DE ESTUDIANTES	
DIRECCIÓN ORIGINAL ALTOS DEL HIPÓDROMO	DISTRITO HOSPICIO	DIRECCIÓN POSTAL C/ PINAR, Nº 21. 28006 MADRID.	
USO ORIGINAL RESIDENCIA DE ESTUDIANTES		USO ACTUAL RESIDENCIA DE ESTUDIANTES	
FECHA PROYECTO 1913	FECHA INICIO OBRA	FECHA INAUGURACIÓN	FECHA DERRIBO
AUTORES PROYECTO ANTONIO FLÓREZ URDAPILLETA		TIPOLOGÍA PABELLONES	

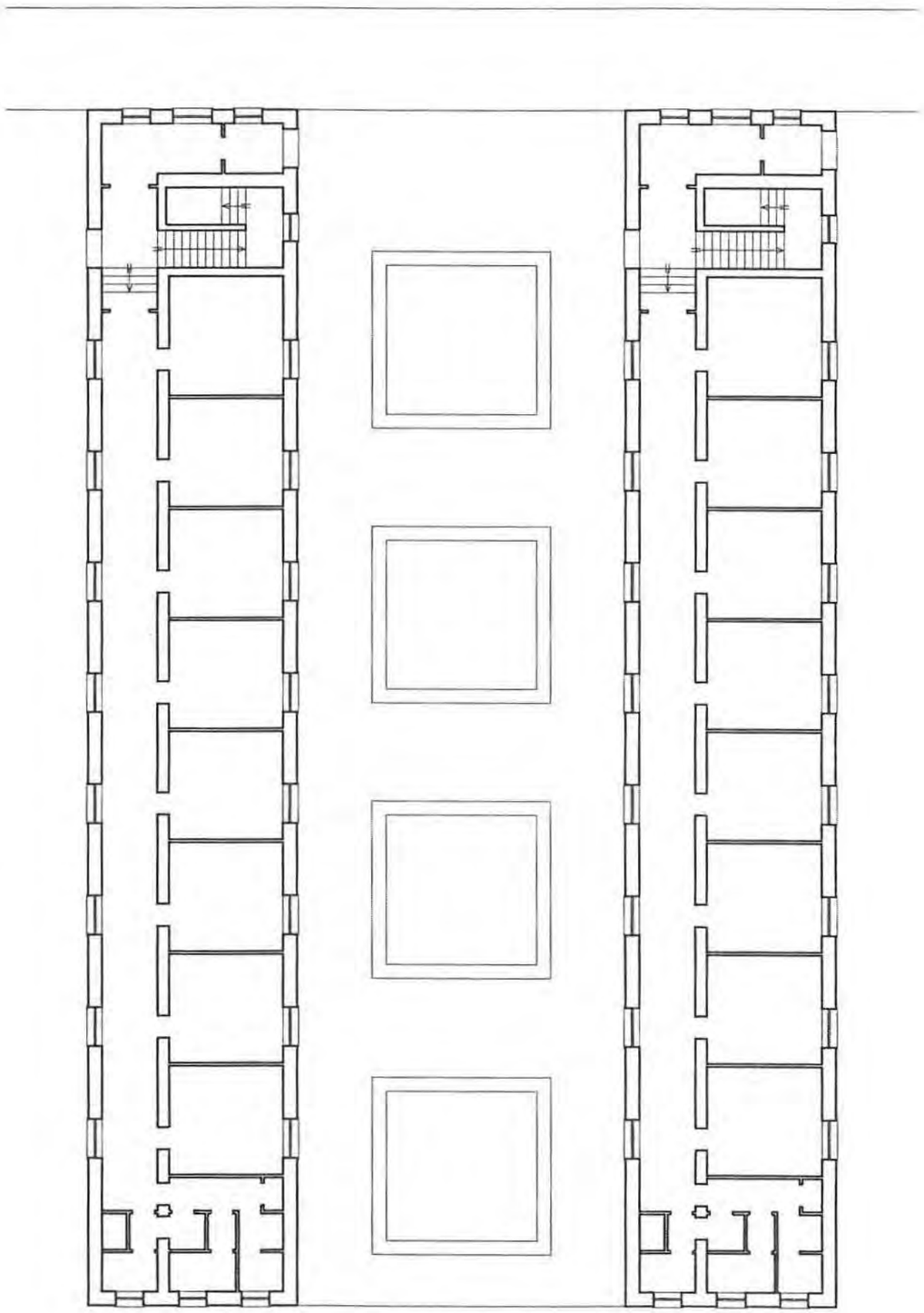

.PABELLON 1.PLANTA BAJA.

.PABELLON 2.PLANTA BAJA.

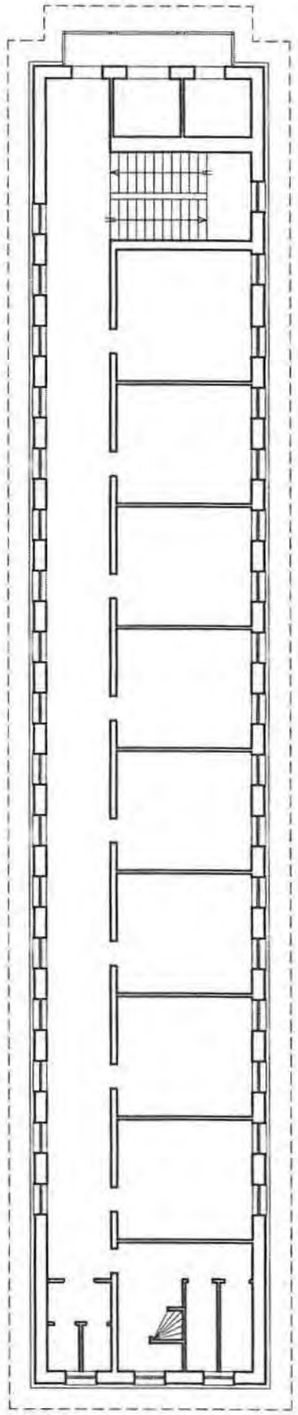

.PABELLON 1.PLANTA SEGUNDA.

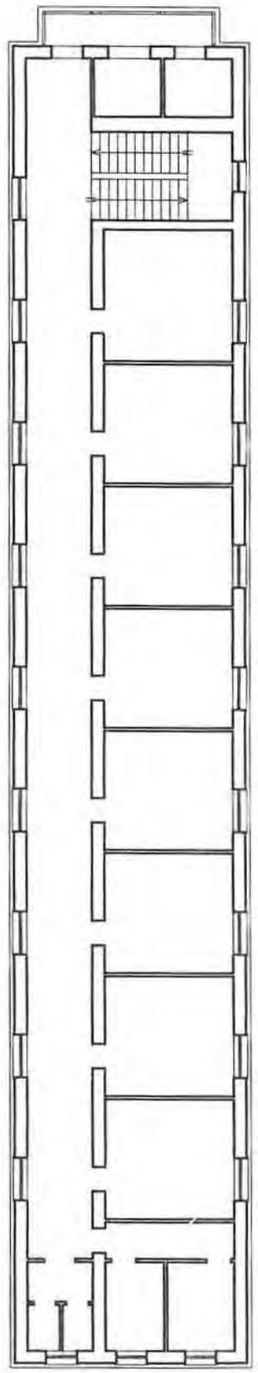

.PABELLON2.PLANTA PRIMERA.

13 3 PABELLONES GEMELOS. PLANTA (1: 200)

AUTOR, DE: "DEL CERRO DEL VIENTO A LA COLINA DE LOS CHOPOS"

NO CONSTRUIDO ☐
DERRIBADO ☐
SUSTITUIDO ☐
CAMBIO DE USO ☐
EN USO ■

RESIDENCIA DE ESTUDIANTES

COORDENADAS P. SITUACIÓN: C-5

GRUPOS ESCOLARES DE MADRID CAPITAL

ARQUITECTURA ESCOLAR EN ESPAÑA (1857–1936).

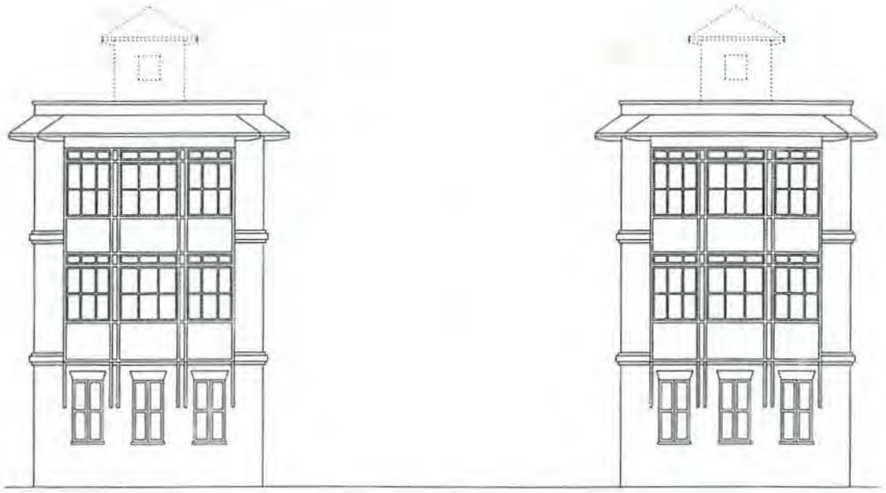

ALZADO ESTE



ALZADO SUR



.ALZADO NORTE.

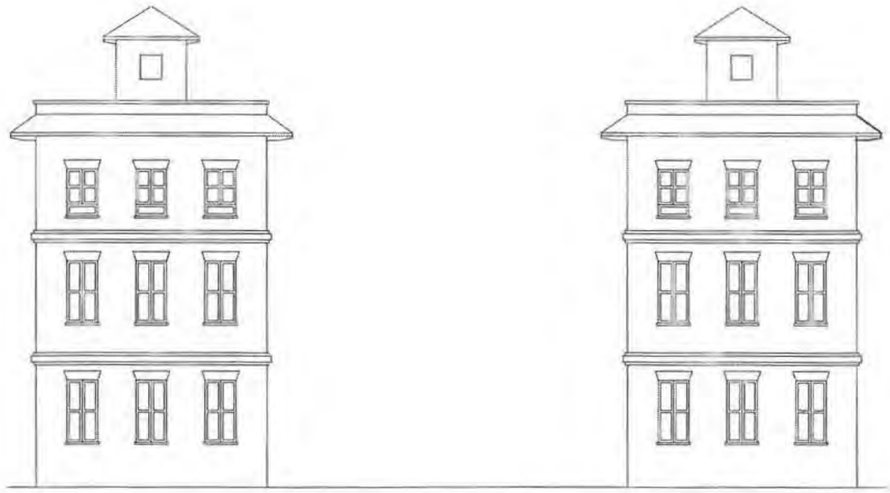

.ALZADO OESTE.

GRUPOS ESCOLARES DE MADRID CAPITAL

ARQUITECTURA ESCOLAR EN ESPAÑA (1857-1936).

RESIDENCIA DE ESTUDIANTES

COORDENADAS P. SITUACIÓN: C-5

NO CONSTRUIDO ☐
DERRIBADO ☐
SUSTITUIDO ☐
CAMBIO DE USO ☐
EN USO ■

PABELLONES GEMELOS. ALZADO (1: 200)

AUTOR, DE: "DEL CERRO DEL VIENTO A LA COLINA DE LOS CHOPOS"

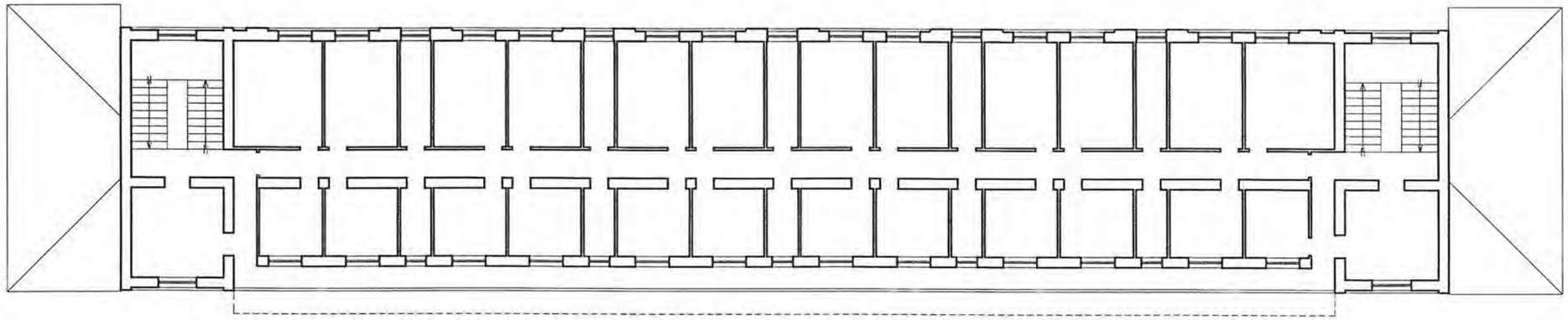

.PLANTA PRIMERA.

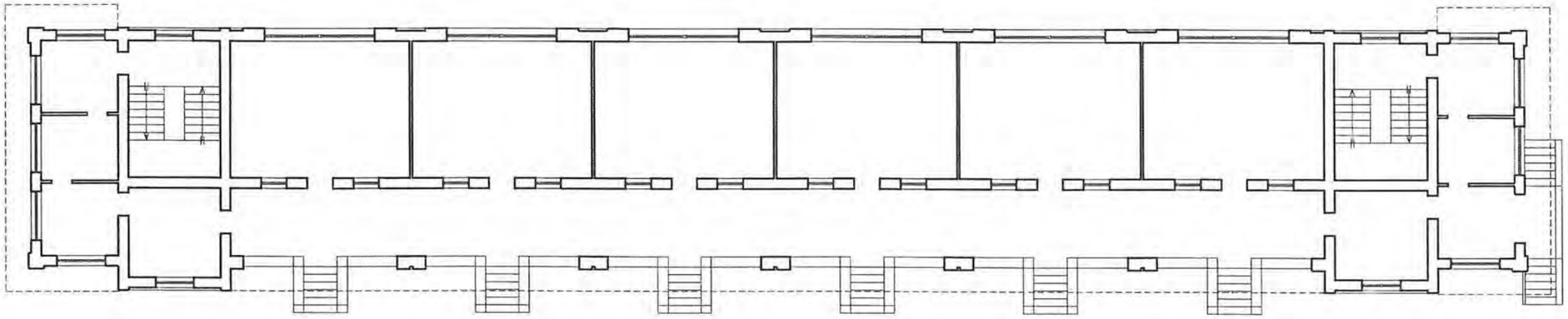

.PLANTA BAJA.

13 5 TRASATLÁNTICO. PLANTAS BAJA Y 1ª (1: 200)
AUTOR, DE: "DEL CERRO DEL VIENTO A LA COLINA DE LOS CHOPOS"

NO CONSTRUIDO ☐
DERRIBADO ☐
SUSTITUIDO ☐
CAMBIO DE USO ☐
EN USO ■

RESIDENCIA DE ESTUDIANTES
COORDENADAS P. SITUACIÓN: C-5

GRUPOS ESCOLARES DE MADRID CAPITAL
ARQUITECTURA ESCOLAR EN ESPAÑA (1857–1936).

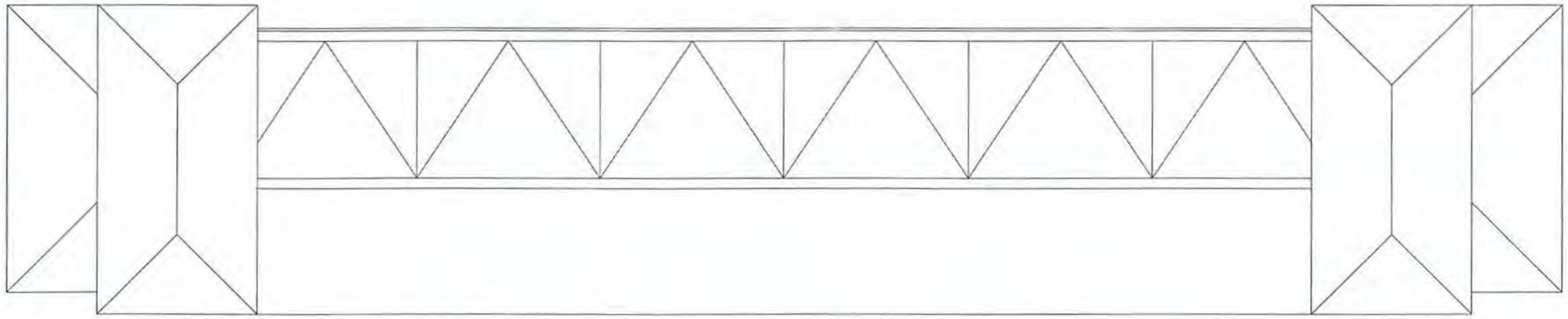

PLANTA DE CUBIERTAS.

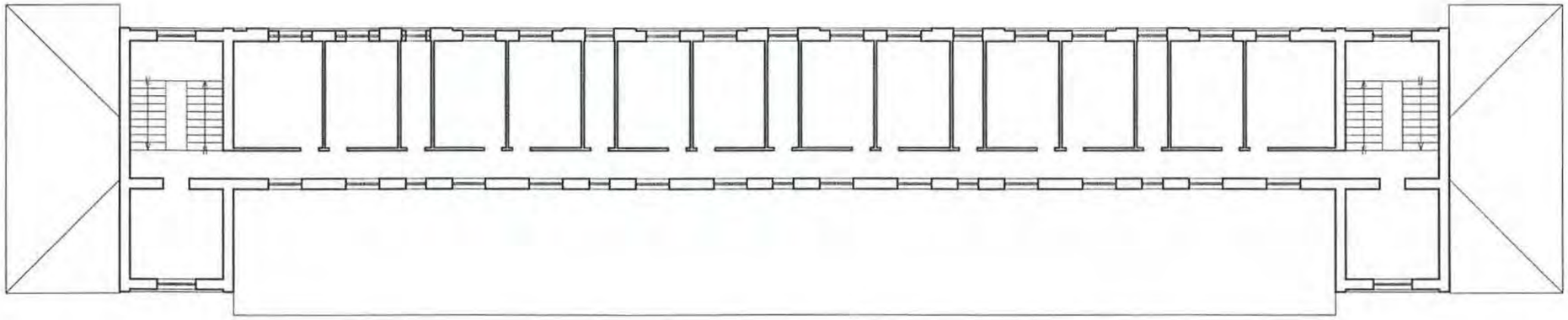

PLANTA SEGUNDA

ALZADO OESTE.

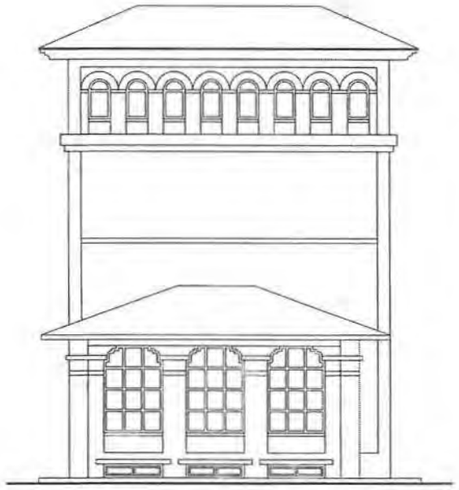

ALZADO NORTE.

ALZADO ESTE.

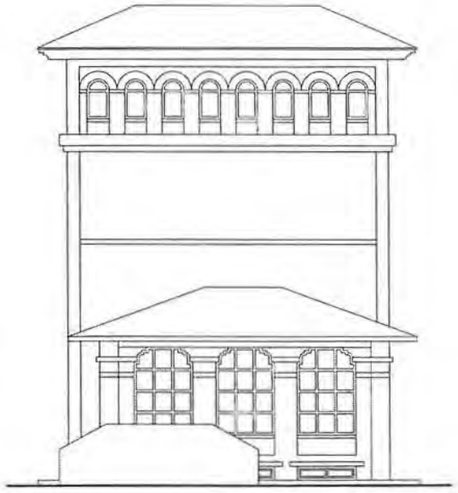

ALZADO SUR.

13 7 TRASATLÁNTICO. ALZADOS (1: 200)

AUTOR, DE: "DEL CERRO DEL VIENTO A LA COLINA DE LOS CHOPOS"

NO CONSTRUIDO ☐
DERRIBADO ☐
SUSTITUIDO ☐
CAMBIO DE USO ☐
EN USO ■

RESIDENCIA DE ESTUDIANTES

COORDENADAS P. SITUACIÓN: C-5

GRUPOS ESCOLARES DE MADRID CAPITAL

ARQUITECTURA ESCOLAR EN ESPAÑA (1857–1936)















13a 1 FOTOGRAFÍAS

"LA NUEVA ESCUELA EN ESPAÑA". BAUWELT, 1933.

NO CONSTRUIDO ☐
DERRIBADO ☐
SUSTITUIDO ☐
CAMBIO DE USO ☐
EN USO ■

G. E. "INSTITUTO ESCUELA"

COORDENADAS P. SITUACIÓN: C-5

GRUPOS ESCOLARES DE MADRID CAPITAL

ARQUITECTURA ESCOLAR EN ESPAÑA (1857–1936).

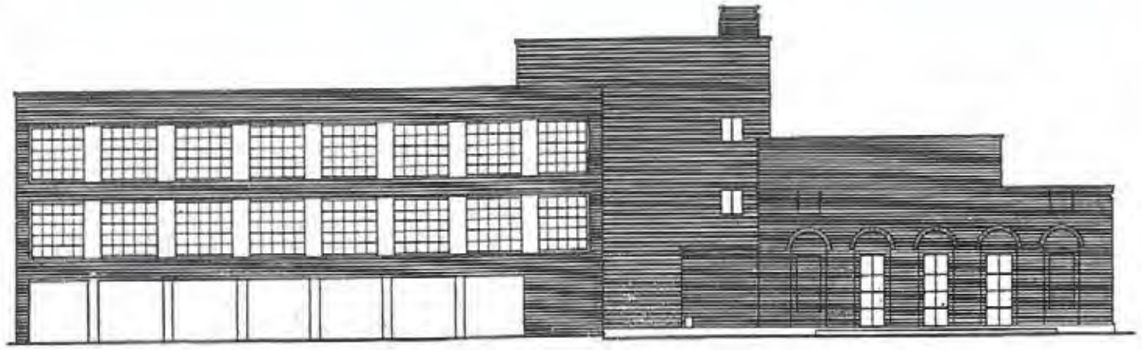



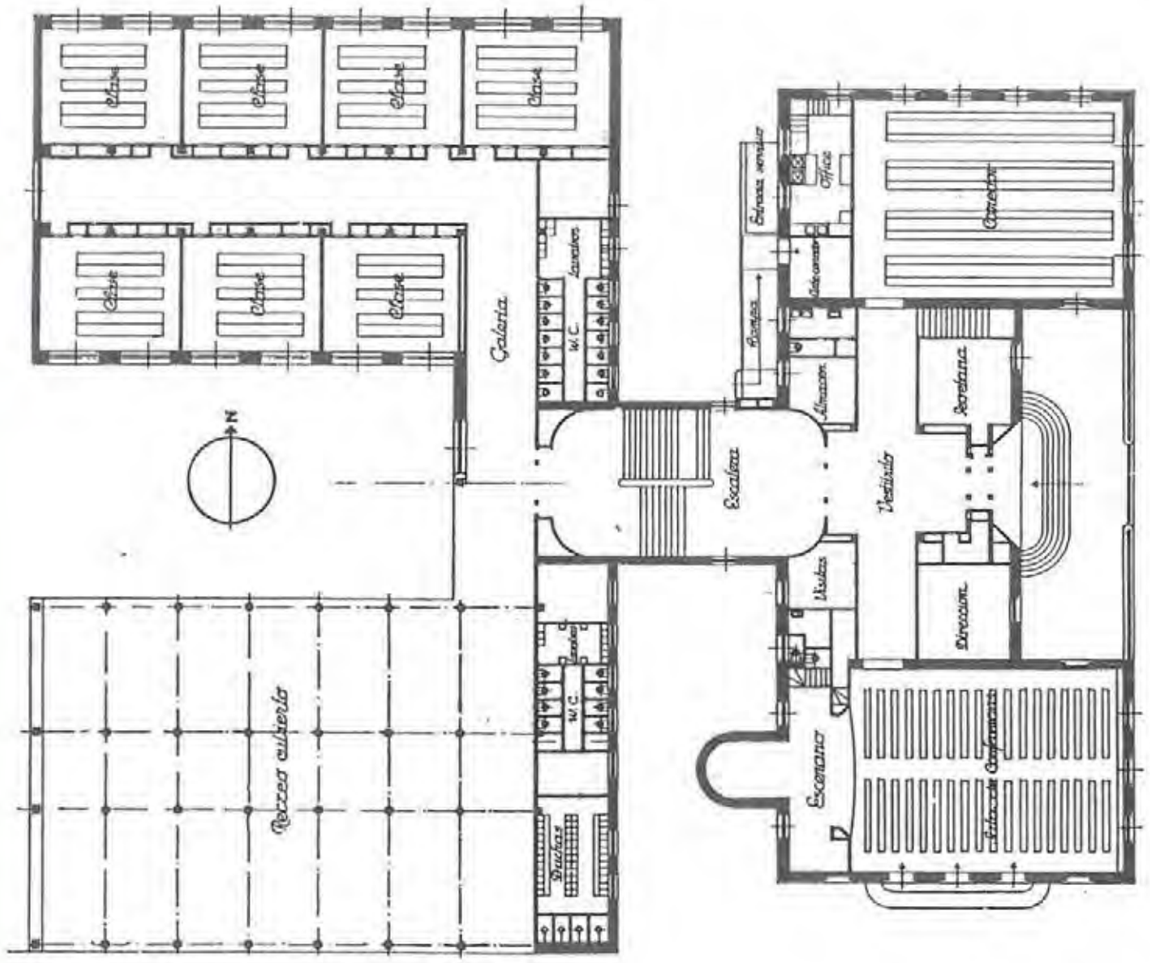





RUPOS ESCOLARES DE MADRID CAPITAL

QUITECTURA ESCOLAR EN ESPAÑA (1857-1936).

G. E. "INSTITUTO ESCUELA"

COORDENADAS P. SITUACIÓN: C-5

NO CONSTRUIDO ☐
DERRIBADO ☐
SUSTITUIDO ☐
CAMBIO DE USO ☐
EN USO ■

PLANTA BAJA Y ALZADO (1: 300)

"INSTITUTO-ESCUELA DE MADRID". NUEVAS FORMAS, 1934.

13a2

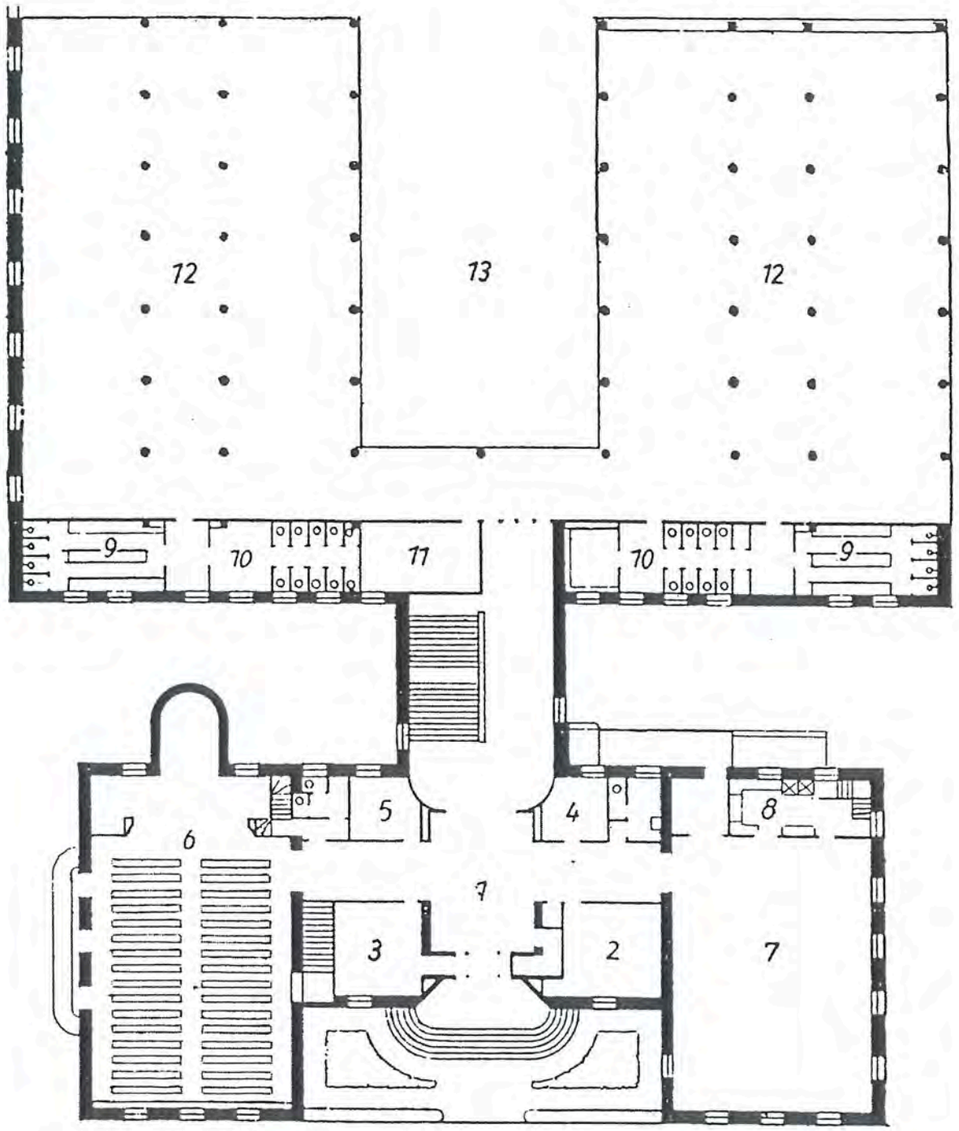

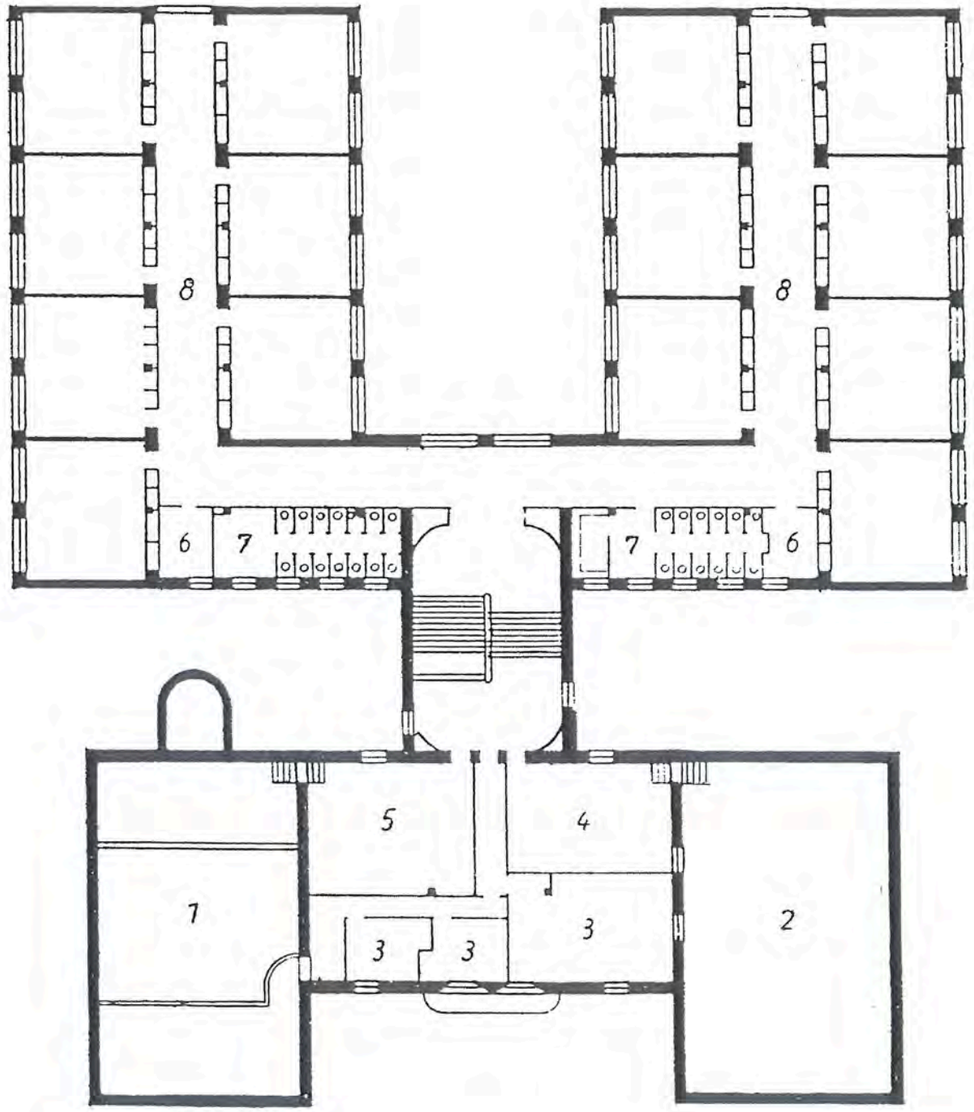

13a3 PLANTAS BAJA Y PRIMERA (1: 300)

"LA NUEVA ESCUELA EN ESPAÑA". BAUWELT, 1933.

NO CONSTRUIDO ☐
DERRIBADO ☐
SUSTITUIDO ☐
CAMBIO DE USO ☐
EN USO ■

G. E. "INSTITUTO ESCUELA"

COORDENADAS P. SITUACIÓN: C-5

GRUPOS ESCOLARES DE MADRID CAPITAL

ARQUITECTURA ESCOLAR EN ESPAÑA (1857–1936).

COORDENADAS PLANO DE SITUACIÓN C - 5

Nº 13a

DENOMINACIÓN ORIGINAL		DENOMINACIÓN ACTUAL	
GRADOS SUPERIORES DEL INSTITUTO-ESCUELA		COLEGIO PÚBLICO RAMIRO DE MAEZTU	
DIRECCIÓN ORIGINAL: ALTOS DEL HIPÓDROMO	DISTRITO: HOSPICIO	DIRECCIÓN POSTAL: C/ SERRANO, Nº 127. 28006 MADRID.	
USO ORIGINAL: GRUPO ESCOLAR PARA NIÑOS Y NIÑAS		USO ACTUAL: COLEGIO PÚBLICO DE EDUCACIÓN PRIMARIA	
FECHA PROYECTO: 1930	FECHA INICIO OBRA: 1930	FECHA INAUGURACIÓN:	FECHA DERRIBO:
AUTORES PROYECTO: CARLOS ARNICHES Y M. DOMÍNGUEZ		OTRAS DENOMINACIONES:	

PARCELA	SITUACIÓN: EXENTA	POSICIÓN DE LA EDIFICACIÓN: AISLADA	SUPERFICIE PARCELA:	SUP. PATIO ESCOLAR:
EDIFICIO	TIPOLOGÍA: DOS "U" ENFRENTADAS.	NÚMERO DE PLANTAS: SEMISÓTANO, BAJA, 1º, 2º Y ÁTICO	SUP. CONSTRUIDA: 4.674,99 m2	SUP. ÚTIL: 4.055,41 m2
PROGRAMA	14 CLASES DE NIÑOS Y 14 DE NIÑAS; CANTINA Y DUCHAS; SALÓN DE ACTOS.			CAPACIDAD: 980 AL.

CLASE	PLANTA: 5,80 x 6,80 m	ALTURA: 3,60 m	SUPERFICIE: 42,11 m2	ORIENTACIÓN: NORTE Y SUR	SUP. ACRISTALADA: 15,12 m2 (36 %)	SUP. TOTAL CLASES: 1.230,18 m2	PORCENTAJE: 30,5 %

GALERÍA	ANCHURA: 3,00 m	ALTURA: 3,60 m	SUPERFICIE: 484,00 m2	PORCENTAJE: 12 %	ASEOS	SUPERFICIE: 227,92 m2 / PORCENTAJE: 5,5 %

SALÓN DE ACTOS	SUPERFICIE: 245,02 m2	PORCENTAJE: 6 %		BIBLIOTECA	SUPERFICIE: 43,20 m2 / PORCENTAJE: 1 %
RECREO CUBIERTO	SUPERFICIE: 885,14 m2	PORCENTAJE: 22 %		DESPACHOS	SUPERFICIE: 118,06 m2 / PORCENTAJE: 3 %
COMEDOR	SUPERFICIE: 129,36 m2	PORCENTAJE: 3 %		COCINA	SUPERFICIE: 57,60 m2 / PORCENTAJE: 1,5 %
DUCHAS	SUPERFICIE: 57,00 m2	PORCENTAJE: 1,5 %		INSPECCIÓN MÉDICA	SUPERFICIE: 23,00 m2 / PORCENTAJE: 0,5 %
ALMACÉN	SUPERFICIE: 138,36 m2	PORCENTAJE: 3,5 %		INSTALACIONES	SUPERFICIE: 49,00 m2 / PORCENTAJE: 1 %
VESTÍBULOS, PASOS Y ESCALERAS			SUPERFICIE: 367,57 m2	PORCENTAJE: 9 %	

SUPERFICIE ÚTIL	SUPERFICIE: 4.055,41 m2	MUROS Y TABIQUES	SUPERFICIE: 619,58 m2	SUPERFICIE CONSTRUIDA	SUPERFICIE: 4.674,99 m2

PRESUPUESTO	PRES. INICIAL: ₱ 1.176.000,00	BAJA:	PRES. CON BAJA:	PRECIO/M2: 251,55	PRECIO/ALUMNO: 1.200,00	PRECIO/CLASE: 36.000,00
COEFICIENTES	CLASES/PASOS: 1/0,69	SUP. CONS./ALUMNO: 4,77 m2	SUP. PATIO/ALUMNO:	SUP. ÚTIL/SUP. CONS.: 86,5 %	SUP.MUROS/SUP.CONS.: 13,5 %	

COORDENADAS PLANO DE SITUACIÓN C - 5

Nº 13b

DENOMINACIÓN ORIGINAL		DENOMINACIÓN ACTUAL	
PARVULARIO DEL INSTITUTO-ESCUELA		COLEGIO PÚBLICO RAMIRO DE MAEZTU	
DIRECCIÓN ORIGINAL: ALTOS DEL HIPÓDROMO	DISTRITO: HOSPICIO	DIRECCIÓN POSTAL: C/ SERRANO, Nº 127. 28006 MADRID.	
USO ORIGINAL: PARVULARIO		USO ACTUAL: COLEGIO PÚBLICO DE EDUCACIÓN PRIMARIA	
FECHA PROYECTO: 1933	FECHA INICIO OBRA: 1933	FECHA INAUGURACIÓN:	FECHA DERRIBO:
AUTORES PROYECTO: CARLOS ARNICHES Y M. DOMÍNGUEZ		OTRAS DENOMINACIONES:	

PARCELA	SITUACIÓN: EXENTA	POSICIÓN DE LA EDIFICACIÓN: AISLADA	SUPERFICIE PARCELA:	SUP. PATIO ESCOLAR:
EDIFICIO	TIPOLOGÍA: "T" CON AULAS EN LÍNEA.	NÚMERO DE PLANTAS: SEMISÓTANO, BAJA Y 1ª.	SUP. CONSTRUIDA:	SUP. ÚTIL:
PROGRAMA	6 CLASES DE PÁRVULOS Y 3 CLASES ESPECIALES; CANTINA ESCOLAR.			CAPACIDAD: 210 AL.

CLASE	PLANTA: 5,80 x 6,80 m	ALTURA: 3,60 m	SUPERFICIE: 42,11 m2	ORIENTACIÓN: SUR	SUP. ACRISTALADA: 18,00 m2 (43 %)	SUP. TOTAL CLASES: 392,66 m2	PORCENTAJE:

GALERÍA	ANCHURA: 1,85 m	ALTURA: 2,10 m	SUPERFICIE:	PORCENTAJE:	









FOTOGRAFÍAS

"NUEVO PABELLÓN DEL I-E DESTINADO A PÁRVULOS". NUEVAS FORMAS, 1935.
"PABELLÓN PARA PÁRVULOS EN EL I-E". NUEVA FORMA, 1972.

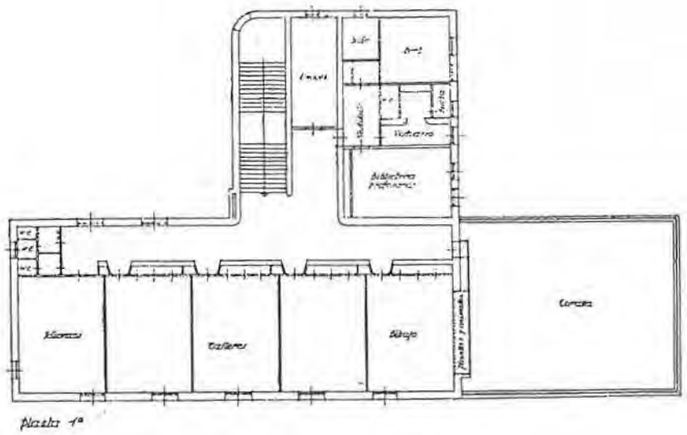

planta primera

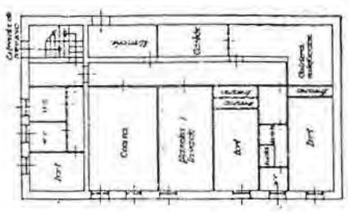

Planta semisótanos

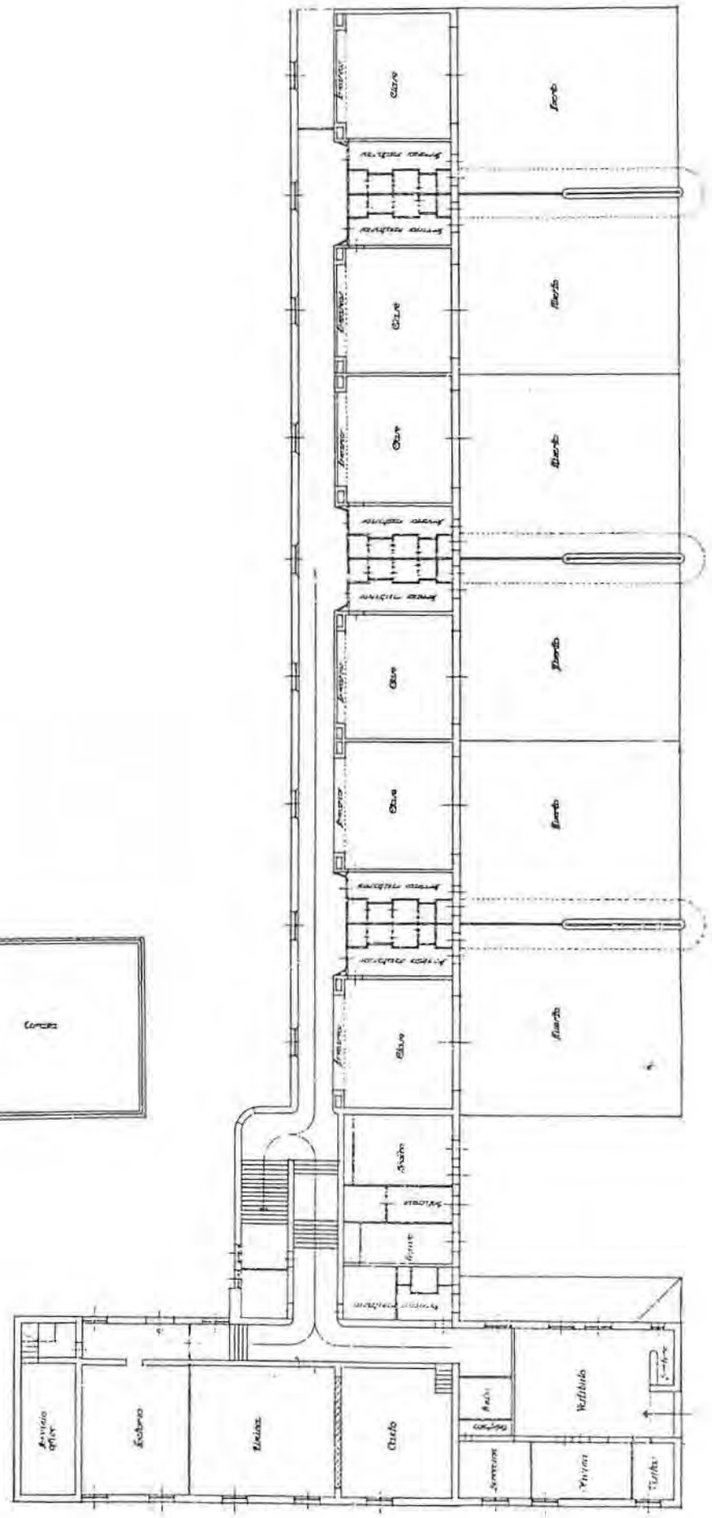

Planta baja





13b2 PLANTAS Y FOTOGRAFÍAS

"NUEVO PABELLÓN DEL I-E DESTINADO A PÁRVULOS". NUEVAS FORMAS, 1935.

NO CONSTRUIDO ☐
DERRIBADO ☐
SUSTITUIDO ☐
CAMBIO DE USO ☐
EN USO ■

PARVULARIO INSTITUTO-ESCUELA

COORDENADAS P. SITUACIÓN: C-5

GRUPOS ESCOLARES DE MADRID CAPITAL

ARQUITECTURA ESCOLAR EN ESPAÑA (1857–1936).

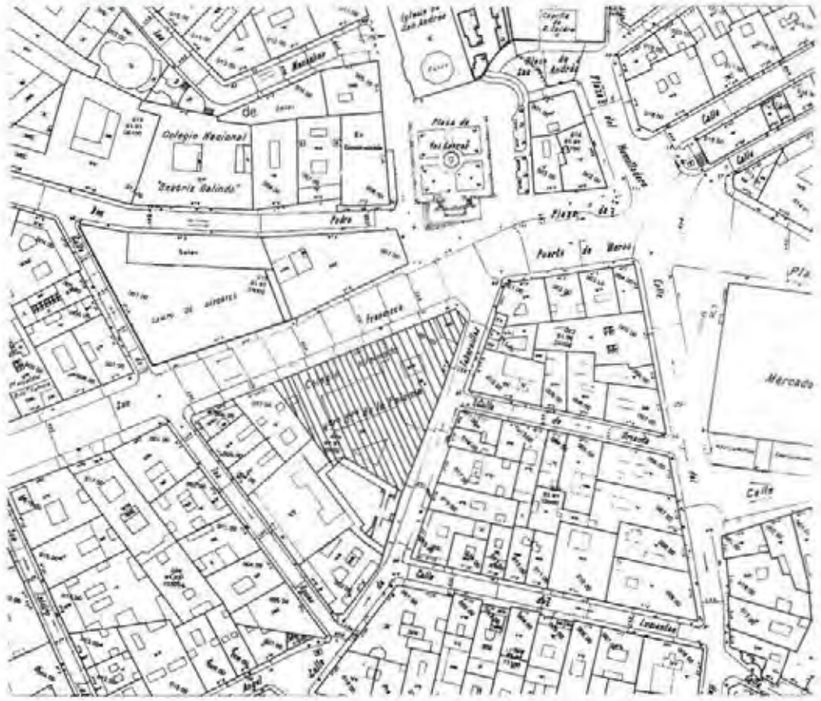

COORDENADAS PLANO DE SITUACIÓN E - 3

Nº 14

DENOMINACIÓN ORIGINAL G. E. CONDE DE PEÑALVER		DENOMINACIÓN ACTUAL C. P. NUESTRA SEÑORA DE LA PALOMA	
DIRECCIÓN ORIGINAL C/ RAIMUNDO FERNÁNDEZ VILLAVERDE, Nº 8.	DISTRITO LA LATINA	DIRECCIÓN POSTAL C/ TABERNILLAS, Nº 2. 28005 MADRID.	
USO ORIGINAL GRUPO ESCOLAR PARA PÁRVULOS Y NIÑAS.		USO ACTUAL COLEGIO PÚBLICO DE EDUCACIÓN PRIMARIA.	
FECHA PROYECTO 1915	FECHA INICIO OBRA	FECHA INAUGURACIÓN	FECHA AMPLIACIÓN AGOSTO DE 1931
AUTORES PROYECTO ALBERTO ALBIÑANA BERNARDO GINER DE LOS RÍOS		OTRAS DENOMINACIONES COLEGIO DE SAN ILDEFONSO	

PARCELA	SITUACIÓN IRREGULAR. A DOS CALLES. SIN ESQUINA IRREGULAR. A DOS CALLES. EN ESQUINA	POSICIÓN DE LA EDIFICACIÓN ALINEADA: ADOSADA A MEDIANERAS	ORIENTACIÓN AULA NORTE Y N-O	SUPF. ACRISTALADA 15,00 (28 %)
EDIFICIO	TIPOLOGÍA EDIFICACIÓN CERRADA CON PATIO CENTRAL	NÚMERO DE PLANTAS BAJA Y 1ª. BAJA, 1ª Y 2ª.	DIMENSIONES AULA 6,00 x 9,00 m	ALTURA AULA 4,50 m
PROGRAMA	4 CLASES DE PÁRVULOS Y 9 DE NIÑAS. CANTINA ESCOLAR: GIMNASIO. 4 CLASES DE PÁRVULOS Y 16 DE NIÑAS. CANTINA ESCOLAR: SALÓN DE ACTOS: BIBLIOTECA.			CAPACIDAD 650 AL. 1.000 AL.

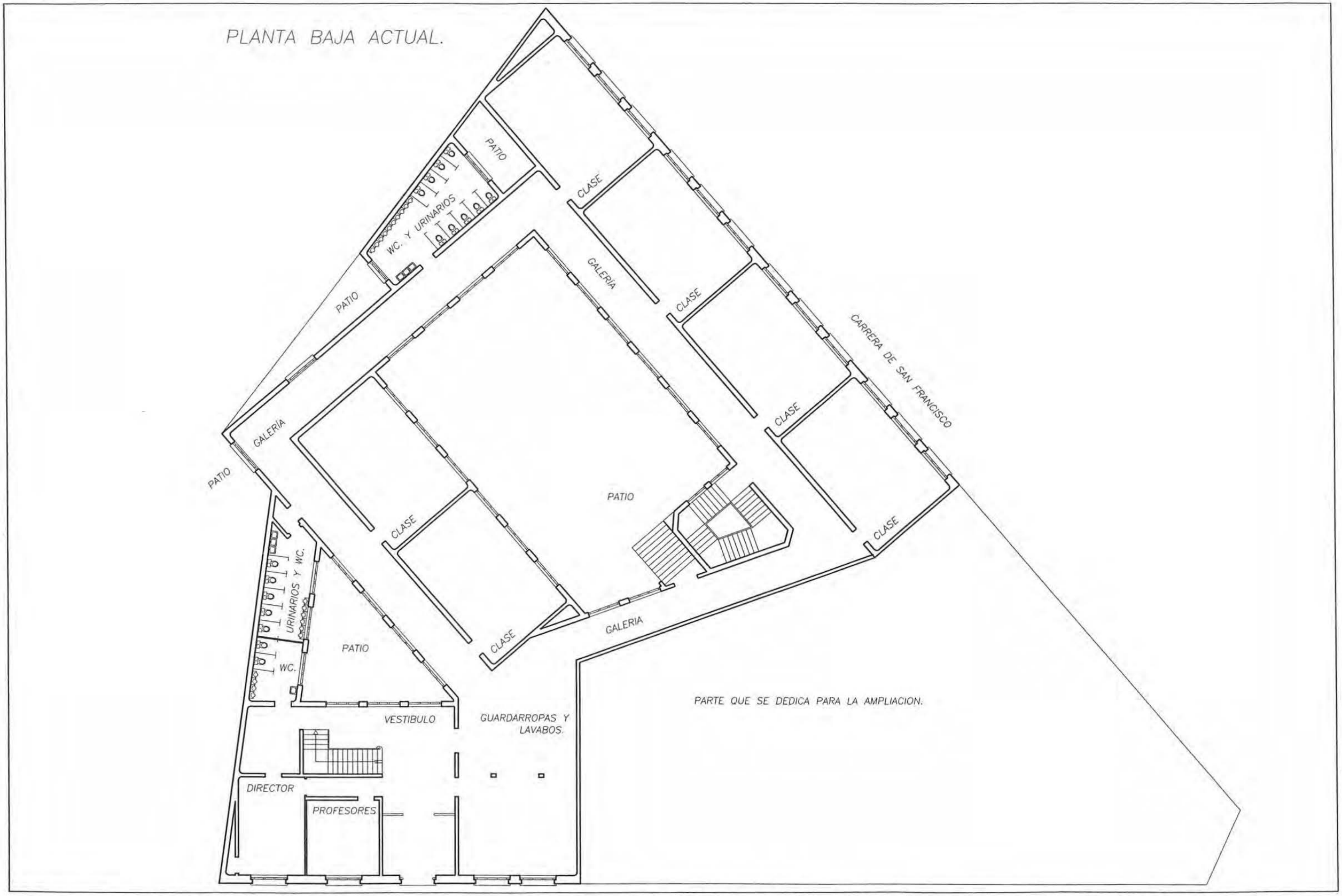

142

PLANTA BAJA1915 (1: 200)

AUTOR, DE: AGA: LEGAJO 14.978

NO CONSTRUIDO ☐
DERRIBADO ☐
SUSTITUIDO ☐
CAMBIO DE USO ☐
EN USO ■

G. E. "CONDE DE PEÑALVER"

COORDENADAS P. SITUACIÓN: E-3

GRUPOS ESCOLARES DE MADRID CAPITAL

ARQUITECTURA ESCOLAR EN ESPAÑA (1857–1936).

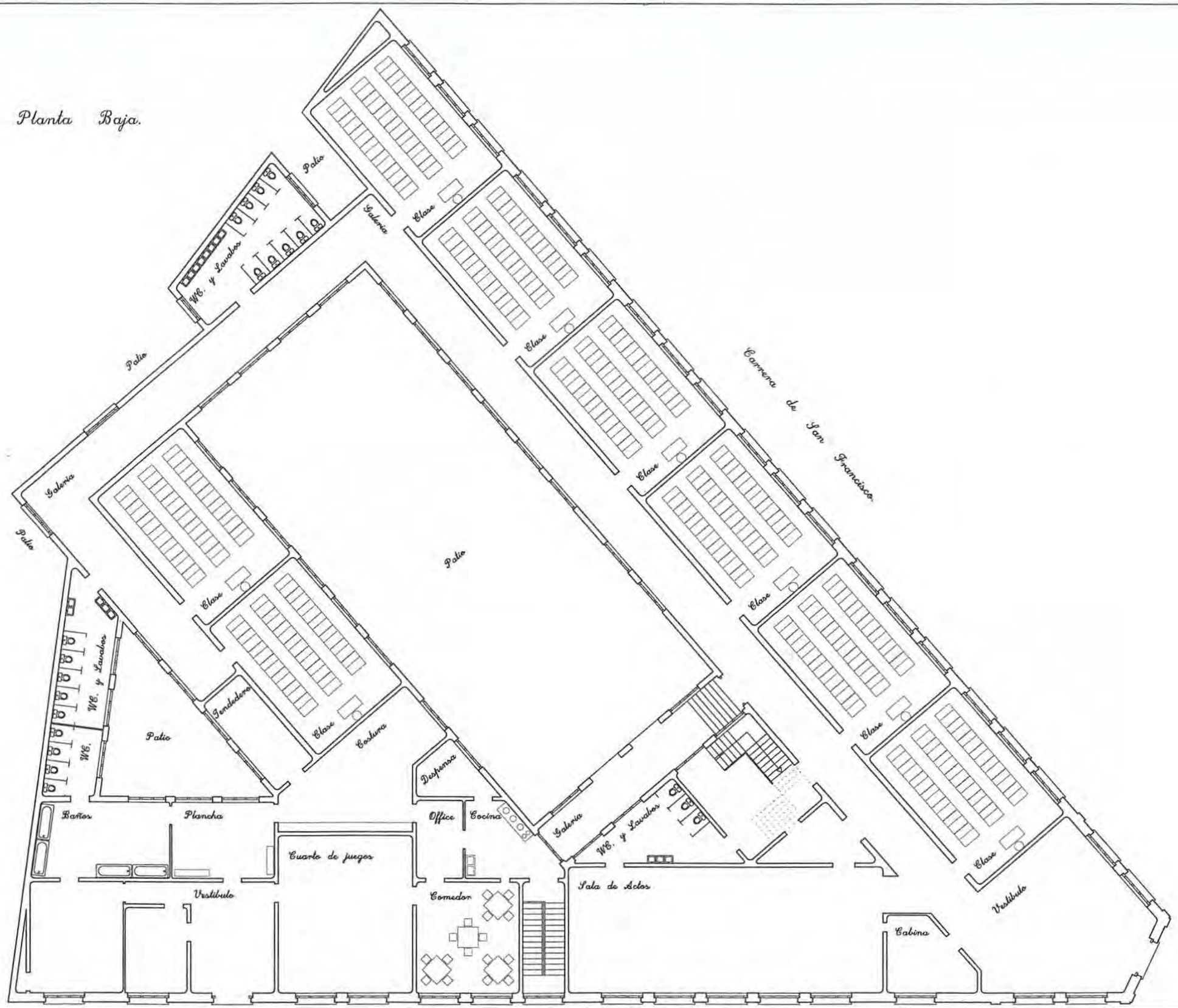

RUPOS ESCOLARES DE MADRID CAPITAL

QUITECTURA ESCOLAR EN ESPAÑA (1857–1936)

G. E. "CONDE DE PEÑALVER"

COORDENADAS R. SITUACIÓN: F-3

NO CONSTRUIDO ☐
DERRIBADO ☐
SUSTITUIDO ☐
CAMBIO DE USO ☐

PLANTA BAJA1931 (1: 200)

AUTOR DE: ACA: LEGAJO 14.078

14.3

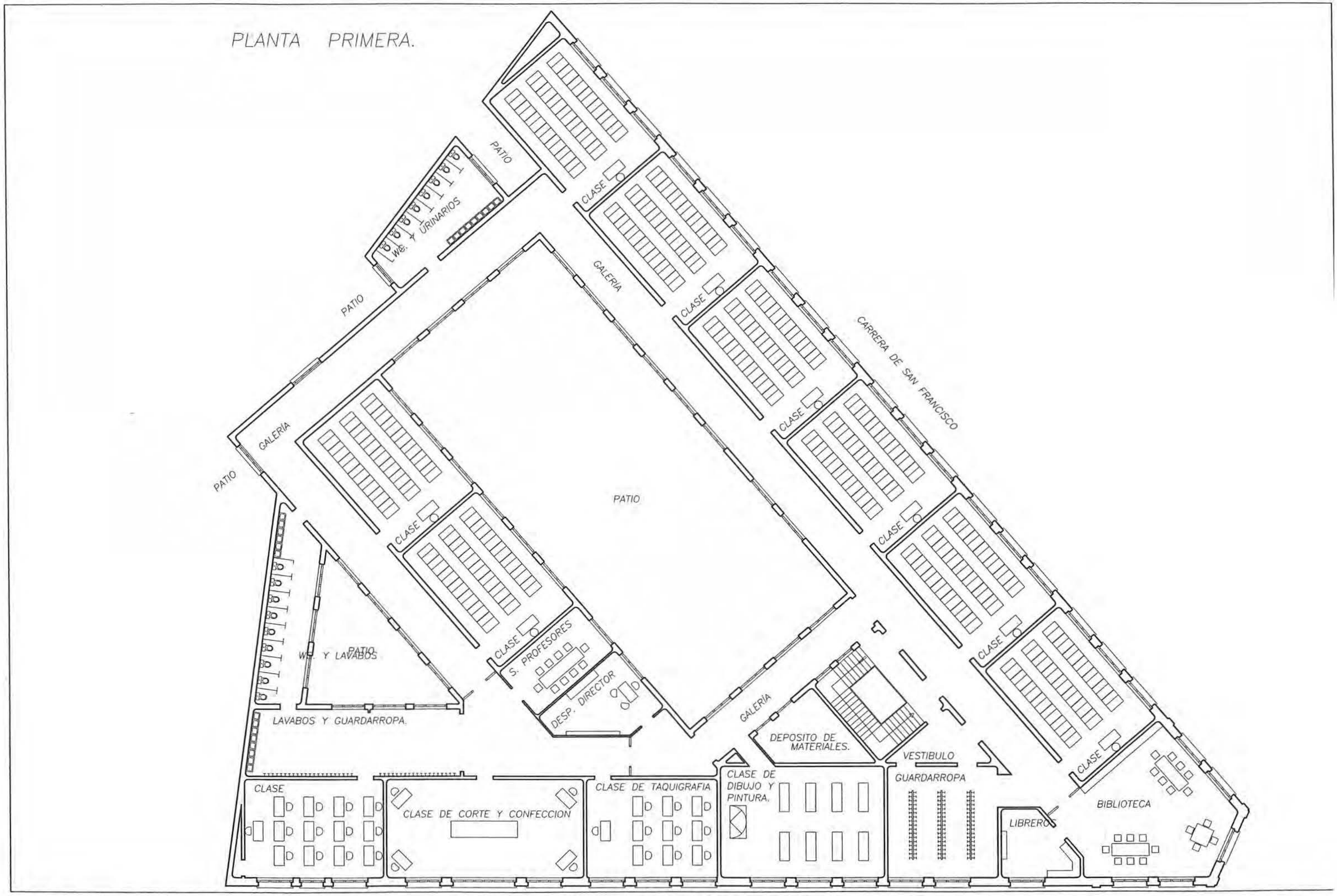

144

PLANTA PRIMERA 1931 (1: 200)

AUTOR, DE: AGA: LEGAJO 14.978

NO CONSTRUIDO ☐
DERRIBADO ☐
SUSTITUIDO ☐
CAMBIO DE USO ☐
EN USO ■

G. E. "CONDE DE PEÑALVER"

COORDENADAS P. SITUACIÓN: E-3

GRUPOS ESCOLARES DE MADRID CAPITAL

ARQUITECTURA ESCOLAR EN ESPAÑA (1857–1936)

PLANTA DE CUBIERTA.

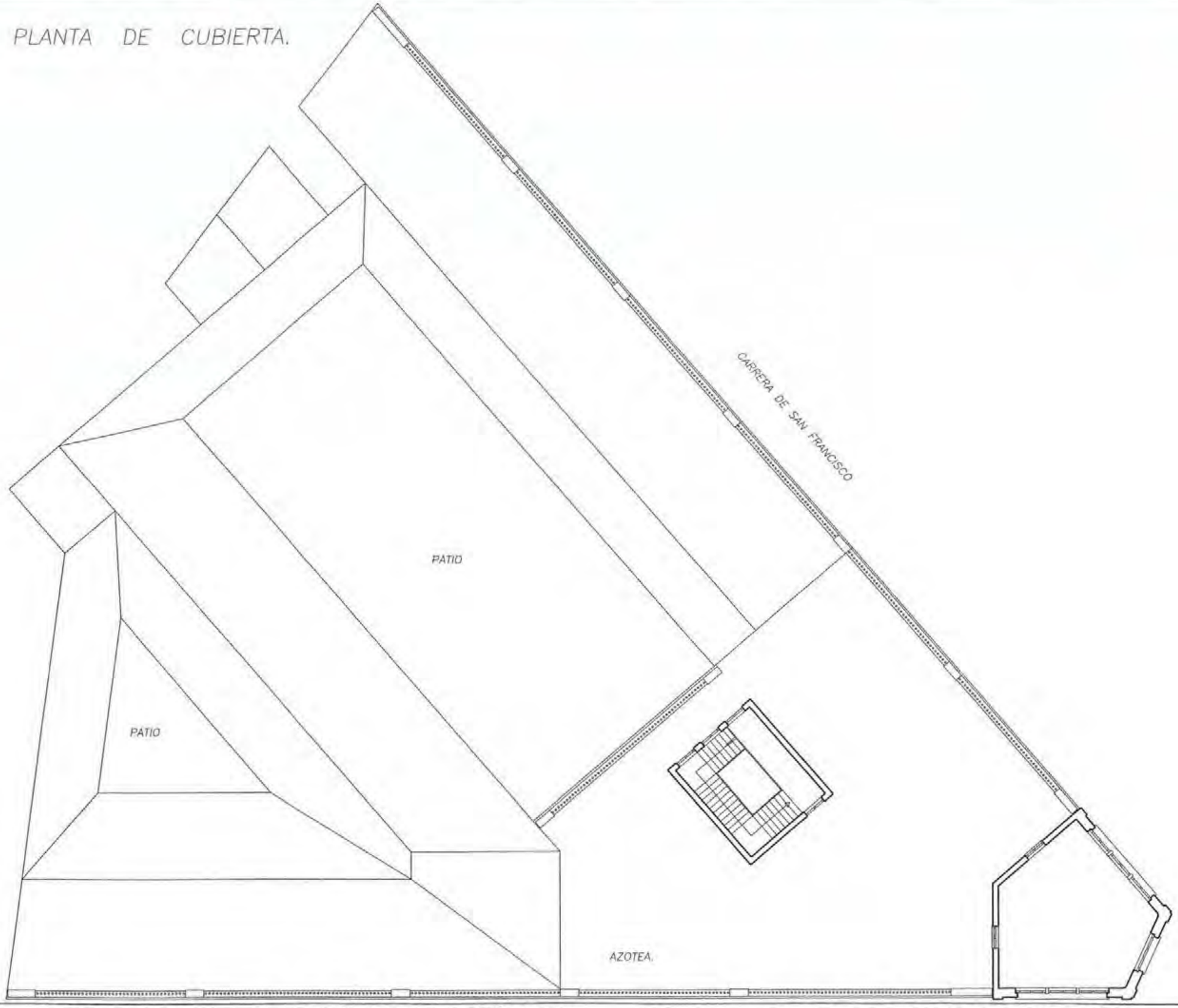

GRUPOS ESCOLARES DE MADRID CAPITAL

ARQUITECTURA ESCOLAR EN ESPAÑA (1857-1936)

G. E. "CONDE DE PEÑALVER"

COORDENADAS R. SITUACIÓN: E-3

NO CONSTRUIDO ☐
DERRIBADO ☐
SUSTITUIDO ☐
CAMBIO DE USO ☐

PLANTA DE CUBIERTAS1931 (1: 200)

AUTOR: DE: ACA. LEGAJO: 14.078

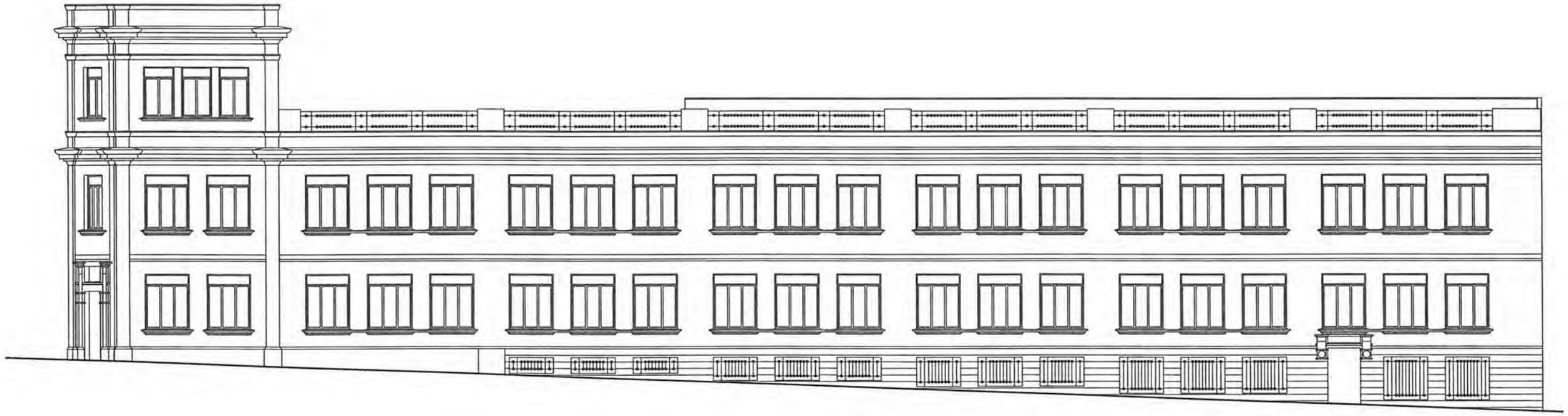

FACHADA A LA CARRERA DE SAN FRANCISCO.

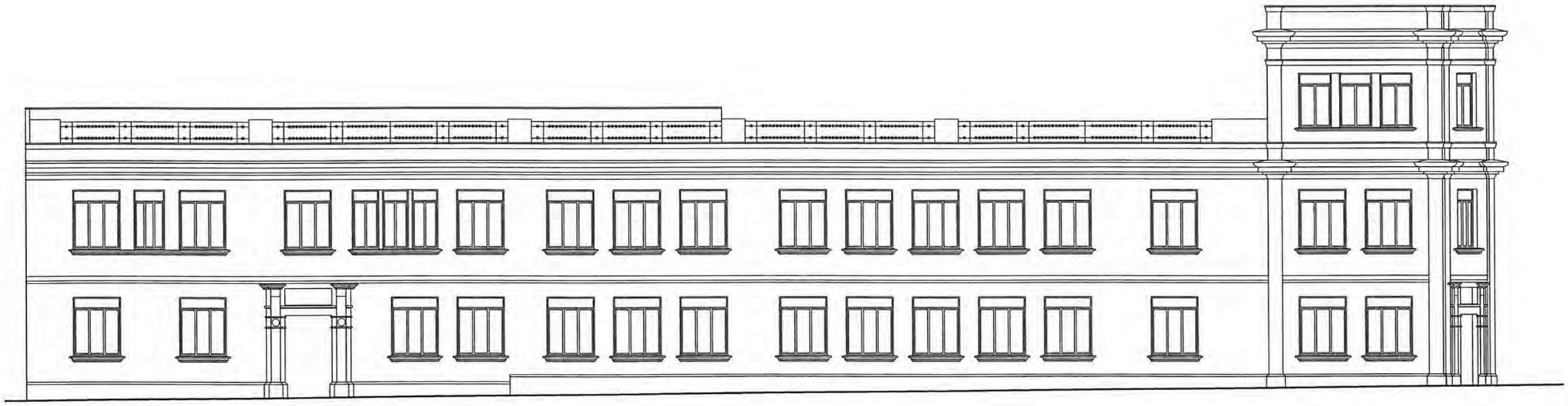

FACHADA A LA CALLE DE LAS TABERNILLAS.

146

ALZADOS 1931 (1: 200)

AUTOR, DE: AGA: LEGAJO 14.978

NO CONSTRUIDO ☐
DERRIBADO ☐
SUSTITUIDO ☐
CAMBIO DE USO ☐
EN USO ■

G. E. "CONDE DE PEÑALVER"

COORDENADAS P. SITUACIÓN: E-3

GRUPOS ESCOLARES DE MADRID CAPITAL

ARQUITECTURA ESCOLAR EN ESPAÑA (1857–1936).

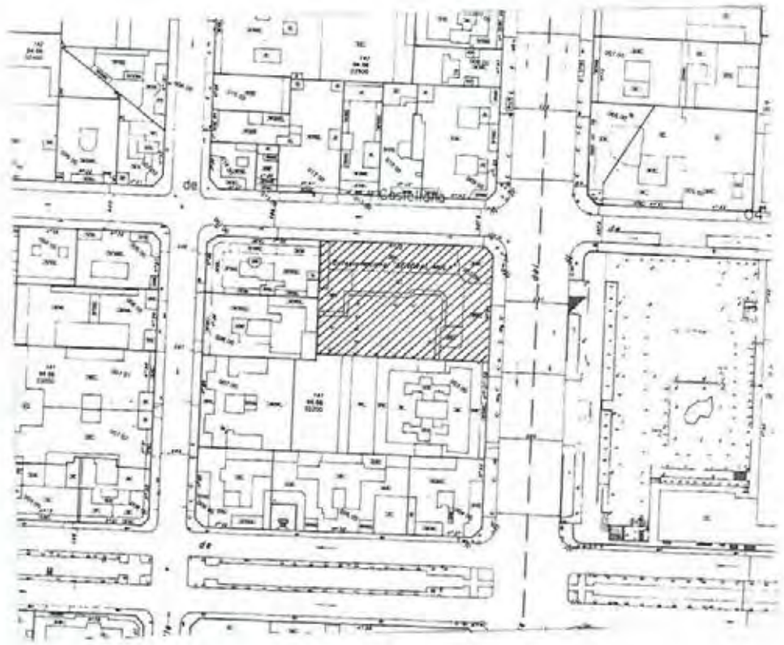

COORDENADAS PLANO DE SITUACIÓN C - 5

Nº 15

DENOMINACIÓN ORIGINAL G. E. REINA VICTORIA		DENOMINACIÓN ACTUAL COLEGIO PÚBLICO GENERAL MOLA	
DIRECCIÓN ORIGINAL JARDINES DE LA VETERINARIA	DISTRITO HOSPICIO	DIRECCIÓN POSTAL C/ PRÍNCIPE DE VERGARA, Nº 61. 28006 MADRID.	
USO ORIGINAL GRUPO ESCOLAR PARA PÉRVULOS, NIÑOS Y NIÑAS.		USO ACTUAL COLEGIO PÚBLICO DE EDUCACIÓN PRIMARIA.	
FECHA PROYECTO 1902	FECHA INICIO OBRA	FECHA INAUGURACIÓN	FECHA AMPLIACIÓN MAYO DE 1933
AUTORES PROYECTO PABLO ARANDA BERNARDO GINER DE LOS RÍOS		OTRAS DENOMINACIONES GRUPO ESCOLAR EDUARDO BENOT	

PARCELA	SITUACIÓN CUADRILÁTERO, A DO CALLES EN ESQUINA	POSICIÓN DE LA EDIFICACIÓN ALINEADA A CALLES	ORIENTACIÓN AULA N-E Y N-O	SUP. ACRISTALADA 16.8 (30 %)
EDIFICIO	TIPOLOGÍA "L" CON EJE EN ESQUINA	NÚMERO DE PLANTAS SEMISÓTANO, BAJA Y 1ª.	DIMENSIONES AULA 6.00 x 9.20 m	ALTURA AULA 4.50 m
PROGRAMA	6 CLASES DE NIÑOS Y 6 DE NIÑAS, CANTINA ESCOLAR; BIBLIOTECA. 8 CLASES DE NIÑOS Y 7 DE NIÑAS, CANTINA ESCOLAR; BIBLIOTECA.			CAPACIDAD 600 AL. 750 AL.



Fachada principal del Grupo Escolar "EDUARDO BENOT"



I Baja

· Eduardo · Benot · Ampliacion

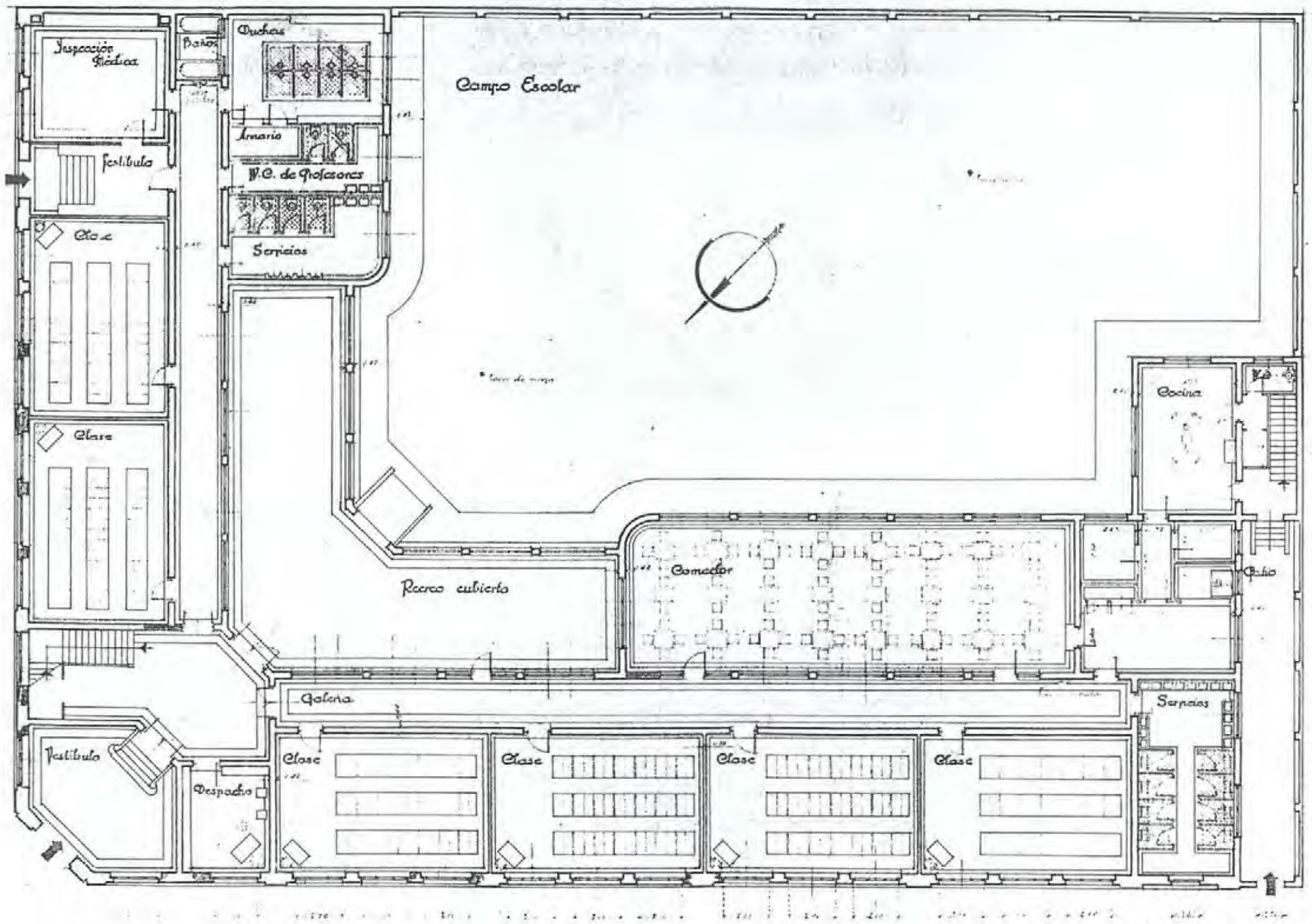

Madrid 13 de Mayo de 1953.
Los Arquitectos

Planta Pral

·Eduardo·Benot· Ampliación

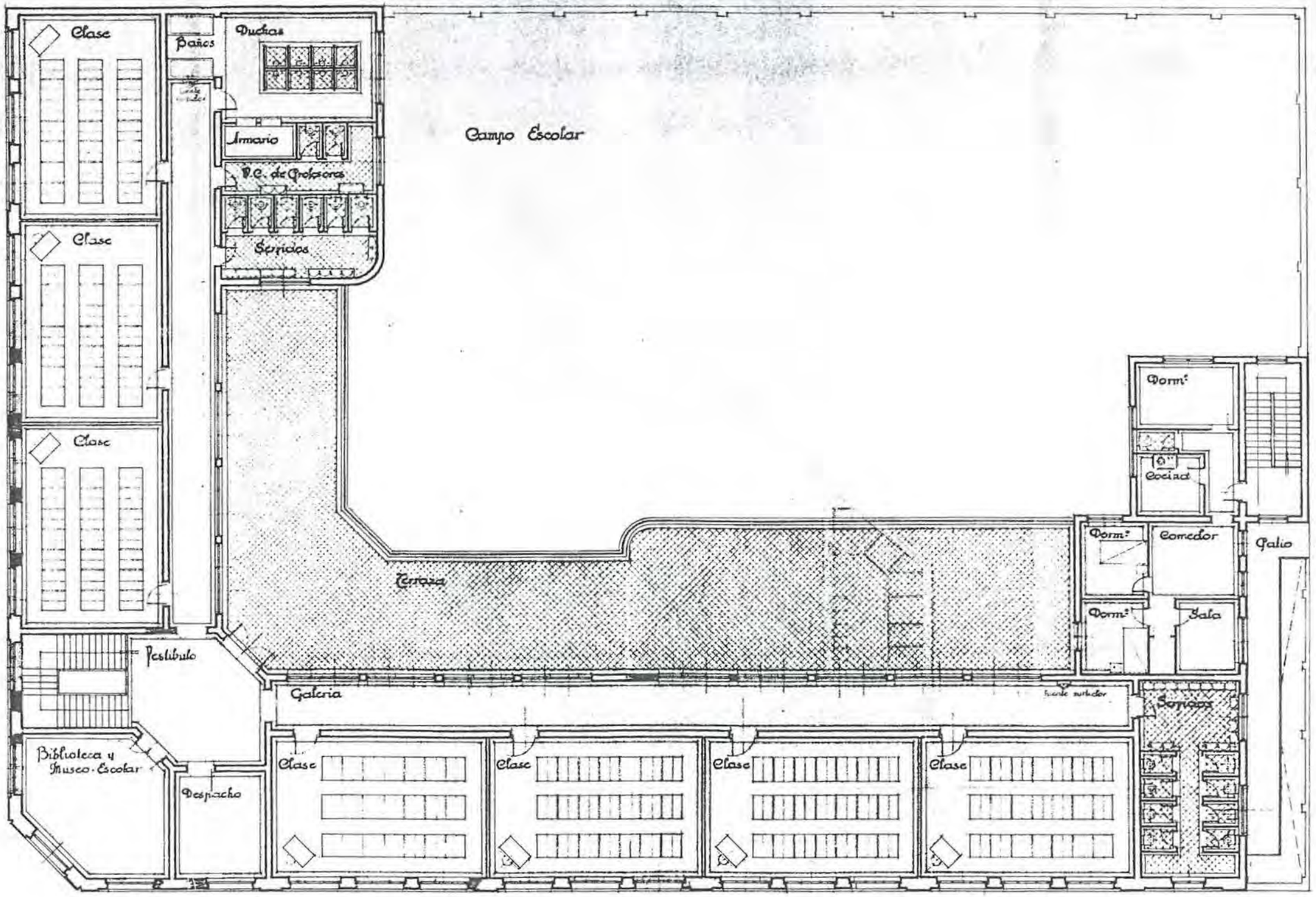

Madrid 13 de Mayo de 1933.
Los Arquitectos

PLANTA PRINCIPAL (1: 200)

AGA: CAJA 6.126

NO CONSTRUIDO ☐
DERRIBADO ☐
SUSTITUIDO ☐
CAMBIO DE USO ☐
EN USO ■

G. E. "REINA VICTORIA"

COORDENADAS P. SITUACIÓN: C-5

GRUPOS ESCOLARES DE MADRID CAPITAL

ARQUITECTURA ESCOLAR EN ESPAÑA (1857–1936)

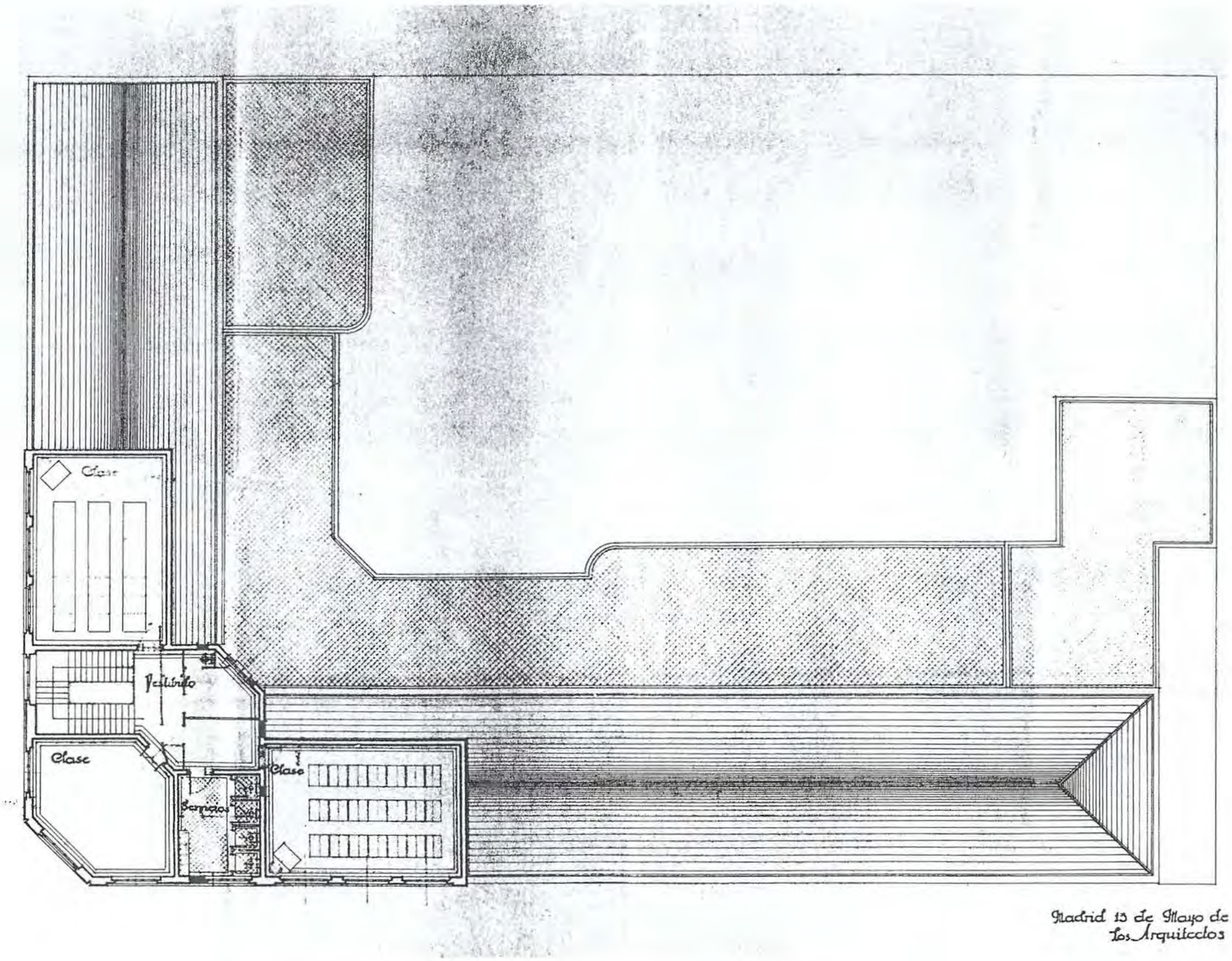

GRUPOS ESCOLARES DE MADRID CAPITAL

ARQUITECTURA ESCOLAR EN ESPAÑA (1857–1936).

G. E. "REINA VICTORIA"

COORDENADAS P. SITUACIÓN: C-5

NO CONSTRUIDO ☐
DERRIBADO ☐
SUSTITUIDO ☐
CAMBIO DE USO ☐
EN USO ■

PLANTA DE ÁTICOS (1: 200)

AGA: CAJA 6.126

Sección

·Eduardo·Benot· Ampliacion

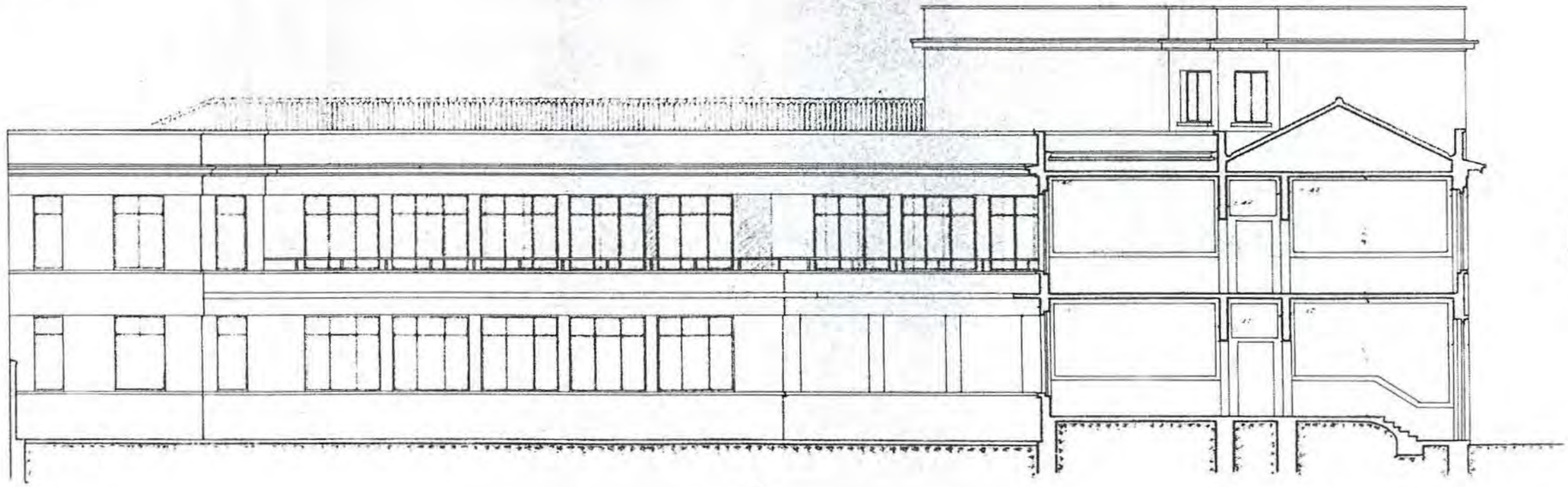

Madrid 13 de Mayo de 1933
Arquitecto

Fachada a la calle de Maldonado

·Eduardo·Benot· Ampliacion

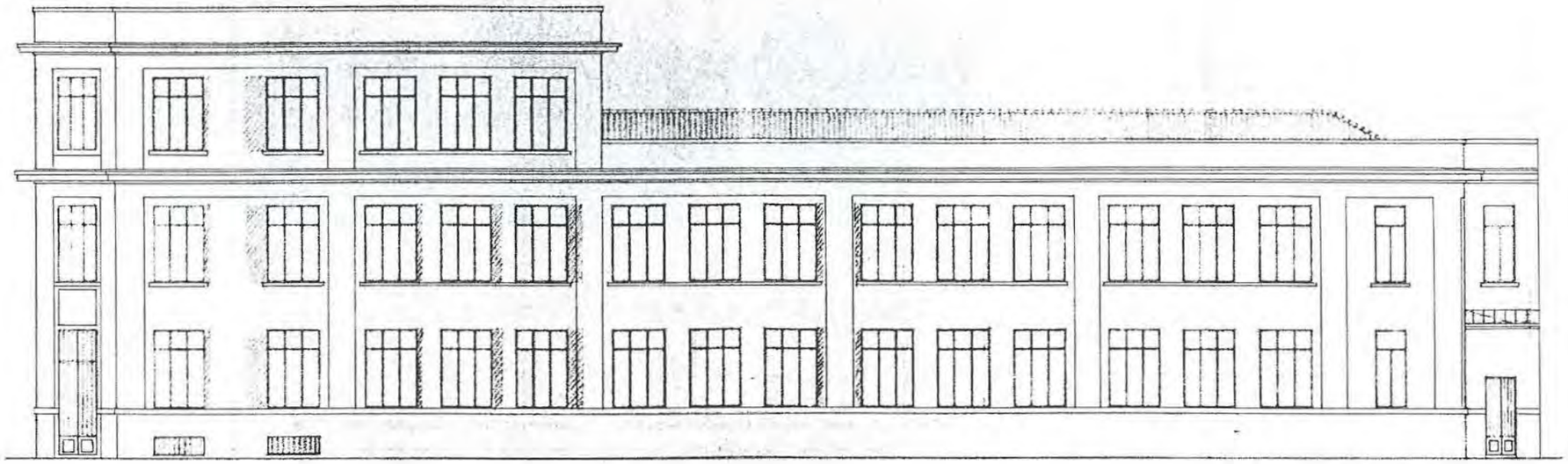

Madrid 13 de Mayo de 1933
Los Arquitectos

15 6

ALZADO A MALDONADO Y SECCIÓN (1: 200)

AGA: CAJA 6.126

NO CONSTRUIDO ☐
DERRIBADO ☐
SUSTITUIDO ☐
CAMBIO DE USO ☐
EN USO ■

G. E. "REINA VICTORIA"

COORDENADAS P. SITUACIÓN: C-5

GRUPOS ESCOLARES DE MADRID CAPITAL

ARQUITECTURA ESCOLAR EN ESPAÑA (1857–1936)

Fachada á la calle del Príncipe de Vergara

·Eduardo Benot· Ampliación



Escala 1:100

Madrid 15 de Mayo de 1933.
Los Arquitectos

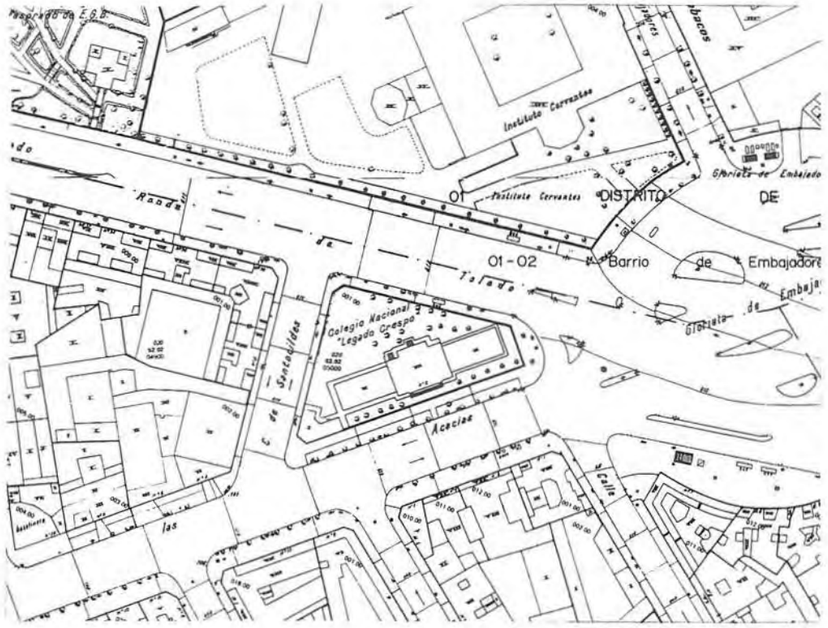

COORDENADAS PLANO DE SITUACIÓN **F - 4**

Nº 16

DENOMINACIÓN ORIGINAL G. E. LEGADO CRESPO		DENOMINACIÓN ACTUAL COLEGIO PÚBLICO LEGADO CRESPO	
DIRECCIÓN ORIGINAL PASEO DE LAS ACACIAS, Nº 2.	DISTRITO INCLUSA	DIRECCIÓN POSTAL PASEO DE LAS ACACIAS, Nº 2. 28005 MADRID.	
USO ORIGINAL GRUPO ESCOLAR PARA NIÑOS Y NIÑAS.		USO ACTUAL COLEGIO PÚBLICO DE EDUCACIÓN PRIMARIA.	
FECHA PROYECTO < 1917	FECHA INICIO OBRA	FECHA INAUGURACIÓN	FECHA AMPLIACIÓN JUNIO DE 1933
AUTORES PROYECTO ALBERTO ALBIÑANA BERNARDO GINER DE LOS RÍOS		OTRAS DENOMINACIONES GRUPO ESCOLAR "LA LLOROSA"	

PARCELA	SITUACIÓN EXENTA, A TRES CALLES, EN ESQUINA	POSICIÓN DE LA EDIFICACIÓN RETRANQUEADA	ORIENTACIÓN AULA NORTE Y SUR	SUP. ACRISTALADA 11,44 (19%) 12,50 (21 %)
EDIFICIO	TIPOLOGÍA LINEAL, SIMÉTRICO.	NÚMERO DE PLANTAS BAJA Y 1ª. BAJA, 1ª, 2ª Y ÁTICO.	DIMENSIONES AULA 7,50 x 12,50 m 6,20 x 9,50 m	ALTURA AULA 5,00 m
PROGRAMA	2 CLASES DE NIÑOS Y 2 DE NIÑAS; VIVIENDAS DE MAESTROS. 4 CLASES DE NIÑOS Y 4 DE NIÑAS; CANTINA ESCOLAR; VIVIENDA E INSPECCIÓN MÉDICA.			CAPACIDAD 200 AL. 400 AL.

FICHA Y PLANO SITUACIÓN (1: 2000)
FOTOGRAFÍAS DEL AUTOR

NO CONSTRUIDO ☐
DERRIBADO ☐
SUSTITUIDO ☐
CAMBIO DE USO ☐
EN USO ■

G. E. "LEGADO CRESPO"
COORDENADAS P. SITUACIÓN: F-4

Escuela del "La Llorosa"

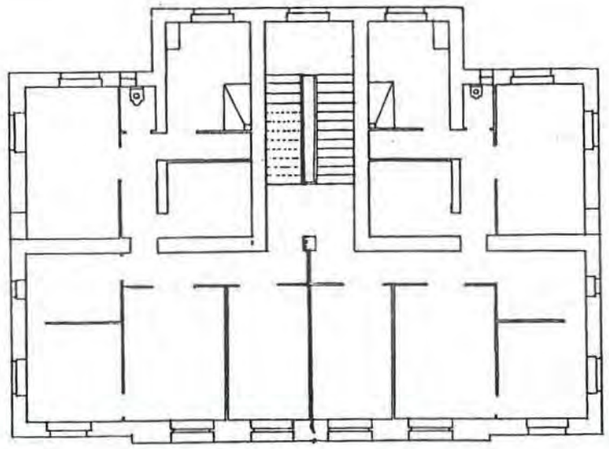

Planta Pral

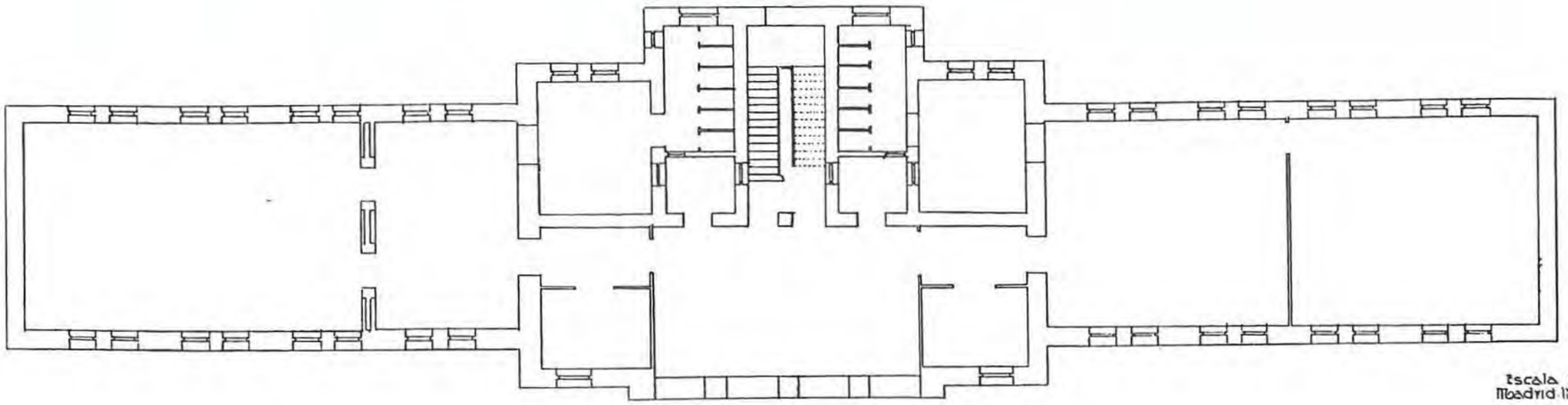

Planta baja

Escala 1:100
Madrid Mayo 1926

GRUPOS ESCOLARES DE MADRID CAPITAL

ARQUITECTURA ESCOLAR EN ESPAÑA (1857–1936)

G. E. "LEGADO CRESPO"

COORDENADAS R. SITUACIÓN: F-4

NO CONSTRUIDO ☐
DERRIBADO ☐
SUSTITUIDO ☐
CAMBIO DE USO ☐

PLANTAS 1926 (1: 200)

SERVICIO MUNICIPAL DE PROPIEDADES

Escuela de "La Llorosa"

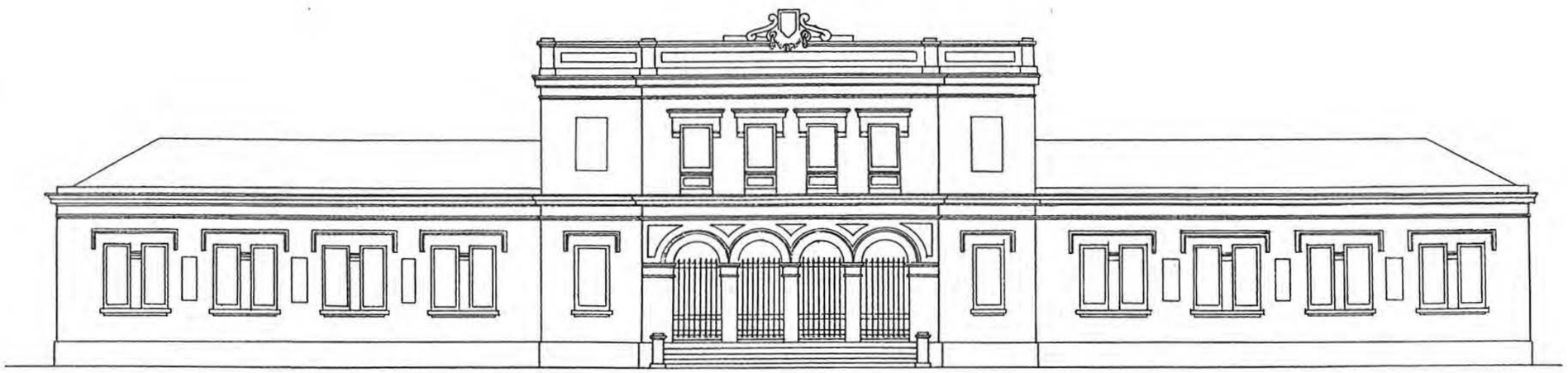

Fachada principal

Escala 1:100
Madrid Mayo 1926

163

FACHADA PRINCIPAL 1926 (1: 200)

SERVICIO MUNICIPAL DE PROPIEDADES

NO CONSTRUIDO ☐
DERRIBADO ☐
SUSTITUIDO ☐
CAMBIO DE USO ☐

G. E. "LEGADO CRESPO"

COORDENADAS P. SITUACIÓN: F-4

GRUPOS ESCOLARES DE MADRID CAPITAL

ARQUITECTURA ESCOLAR EN ESPAÑA (1857–1936)

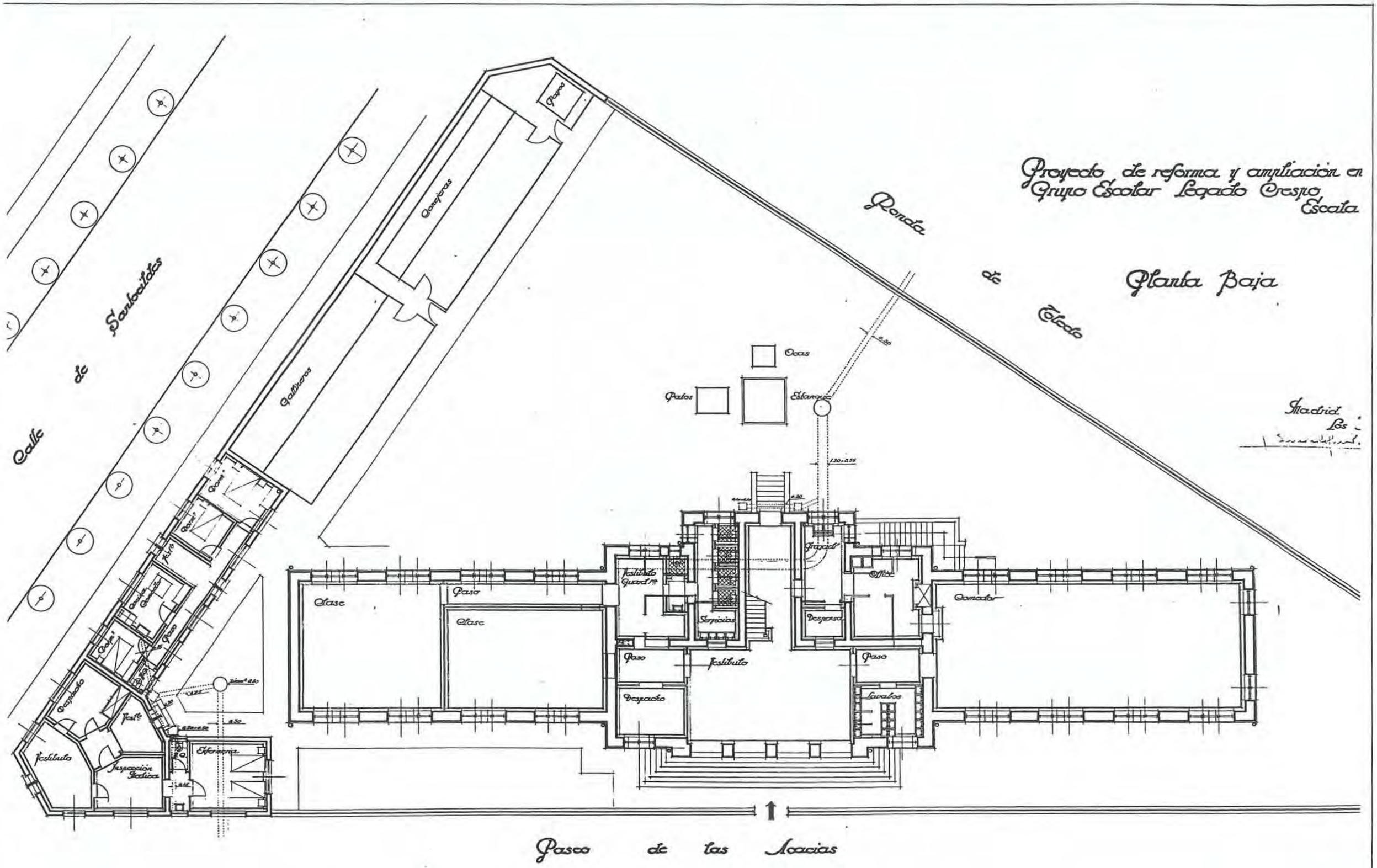
Proyecto de reforma y ampliación en Grupo Escolar Legado Crespo
Escala
Planta Baja
Madrid
Ronda de Toledo
Calle de Santocildes
Pasco de las Acacias
Clase
Clase
Paso
Gallineros
Conejeras
Patio
Oficina
Inspección Medica
Enfermeria
Estibulo
Despacho
Servicios
Estibulo Guardia
Estibulo
Despacho
Paso
Paso
Paso
Office
Comedor
Lavabos
Gradas
Estanque
Patos
Ocas
Jardin
Jardin
Jardin

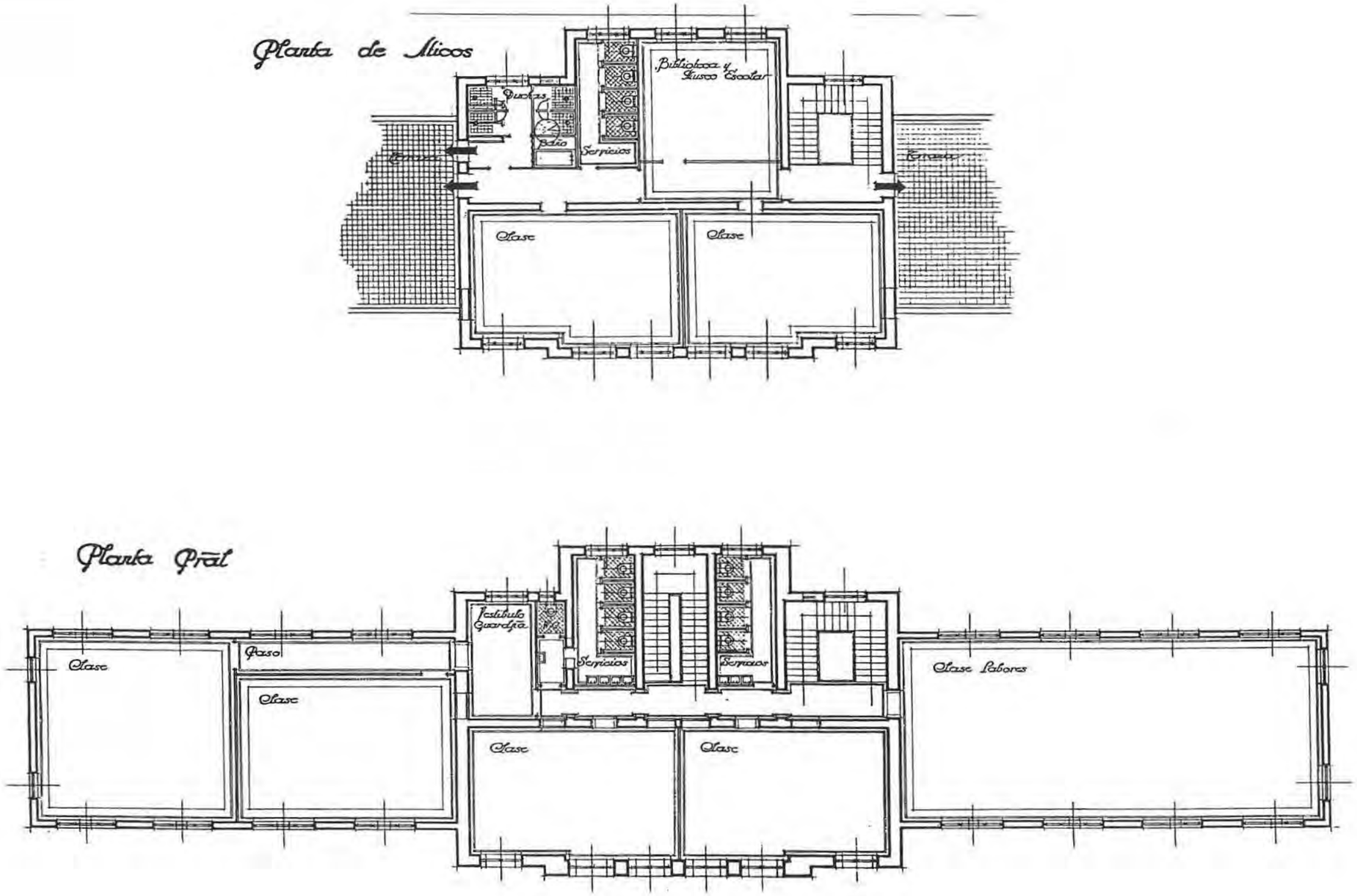

PLANTAS PRINCIPAL Y ÁTICOS 1933 (1: 200)

SERVICIO MUNICIPAL DE PROPIEDADES

NO CONSTRUIDO ☐
DERRIBADO ☐
SUSTITUIDO ☐
CAMBIO DE USO ☐
EN USO ■

G. E. "LEGADO CRESPO"

COORDENADAS P. SITUACIÓN: F-4

GRUPOS ESCOLARES DE MADRID CAPITA

ARQUITECTURA ESCOLAR EN ESPAÑA (1857–1936

Proyecto de reforma y ampliacion en el
Grupo Escolar Legado Crespo Escala 1:100

Alzado

Madrid Junio de
Los Arquitectos

GRUPOS ESCOLARES DE MADRID CAPITAL
ARQUITECTURA ESCOLAR EN ESPAÑA (1857–1936).

G. E. "LEGADO CRESPO"
COORDENADAS P. SITUACIÓN: F-4

NO CONSTRUIDO ☐
DERRIBADO ☐
SUSTITUIDO ☐
CAMBIO DE USO ☐
EN USO ■

FACHADA PRINCIPAL 1933 (1: 200)
SERVICIO MUNICIPAL DE PROPIEDADES

Proyecto de reforma y ampliacion en el Grupo Escolar Legado Crespo Escala 1:100

Alzado posterior

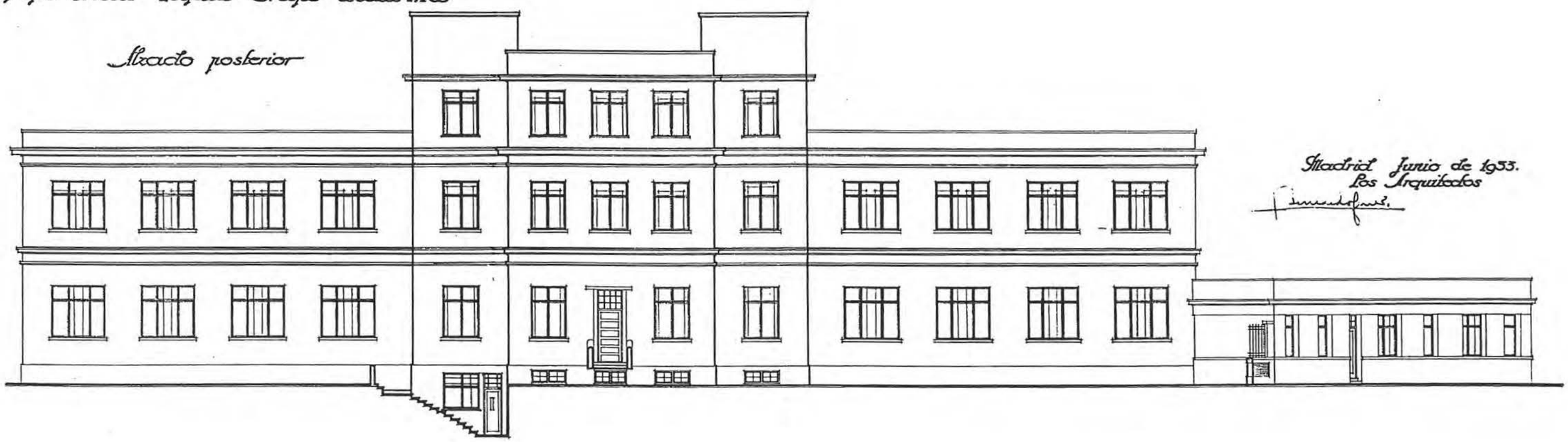

Madrid Junio de 1933.
Los Arquitectos

167

FACHADA POSTERIOR 1933 (1: 200)

SERVICIO MUNICIPAL DE PROPIEDADES

NO CONSTRUIDO ☐
DERRIBADO ☐
SUSTITUIDO ☐
CAMBIO DE USO ☐
EN USO ■

G. E. "LEGADO CRESPO"

COORDENADAS P. SITUACIÓN: F-4

GRUPOS ESCOLARES DE MADRID CAPITAL

ARQUITECTURA ESCOLAR EN ESPAÑA (1857–1936

Proyecto de reforma y ampliación en el Grupo Escolar Legado Crespo. Escala 1:100

Consejería

Inspección Médica

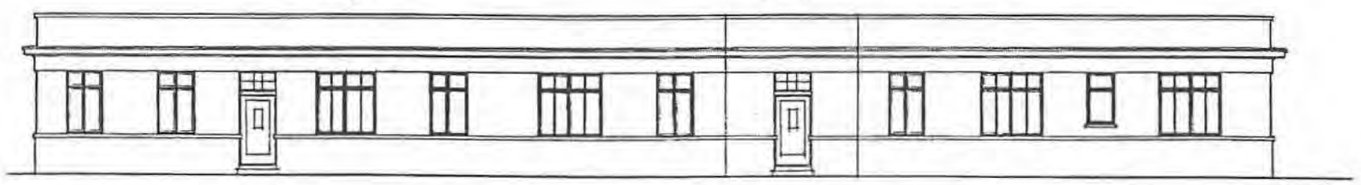

Sección

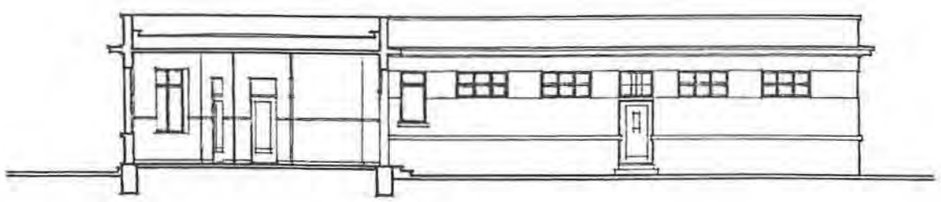

Madrid Junio de 1933.
Los Arquitectos

Cuerpo Central
Planta de Accesos

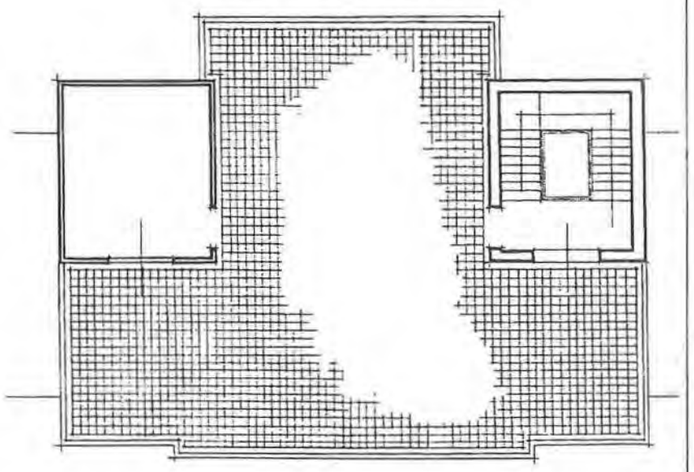

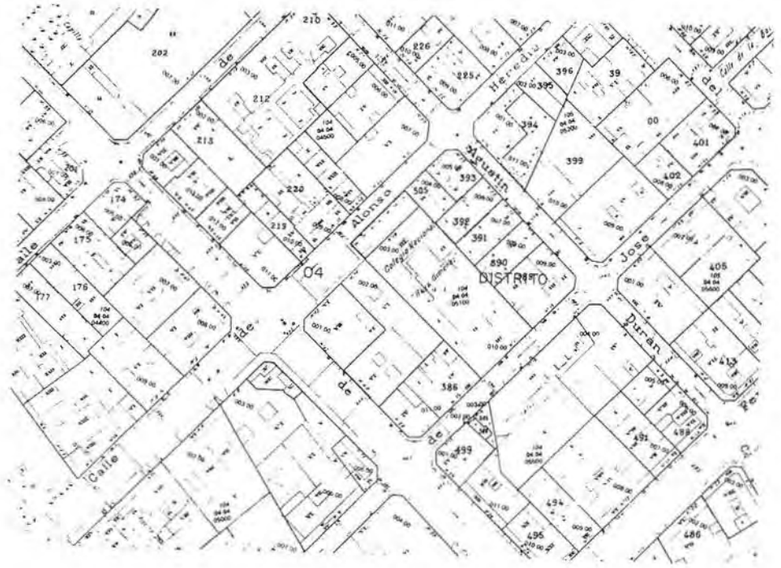

COORDENADAS PLANO DE SITUACIÓN **C - 6** **Nº 17**

DENOMINACIÓN ORIGINAL G. E. RUIZ GIMÉNEZ		DENOMINACIÓN ACTUAL COLEGIO PÚBLICO RUIZ GIMÉNEZ	
DIRECCIÓN ORIGINAL C/ ALONSO DE HEREDIA, Nº 14.	DISTRITO HOSPICIO	DIRECCIÓN POSTAL C/ ALONSO DE HEREDIA, Nº 16. 28028 MADRID.	
USO ORIGINAL ESCUELAS GRADUADAS PARA PÁRVULOS Y NIÑAS		USO ACTUAL COLEGIO PÚBLICO DE EDUCACIÓN PRIMARIA.	
FECHA PROYECTO < 1913	FECHA INICIO OBRA	FECHA INAUGURACIÓN	FECHA AMPLIACIÓN JULIO DE 1933
AUTORES PROYECTO (¿?) BERNARDO GINER DE LOS RÍOS		OTRAS DENOMINACIONES	

PARCELA	SITUACIÓN CUADRILÁTERO, A UNA CALLE	POSICIÓN DE LA EDIFICACIÓN ALINEADA A CALLE	ORIENTACIÓN AULA NOROESTE SURESTE	SUP. ACRISTALADA 11,2 (20 %) 16,8 (31 %)
EDIFICIO	TIPOLOGÍA VIVIENDA ALQUILADA ALAS ORTOGONALES CON PATIOS INTERIORES	NÚMERO DE PLANTAS BAJA, 1ª Y 2ª. BAJA, 1ª, 2ª Y 3ª.	DIMENSIONES AULA 6.00 x 9.00 m	ALTURA AULA 4.50 m
PROGRAMA	2 CLASES DE PÁRVULOS Y 4 DE NIÑAS. 2 CLASES DE PÁRVULOS Y 6 MIXTAS; CANTINA ESCOLAR; BIBLIOTECA; INSP. MÉDICA; PISCINA Y DUCHAS.			CAPACIDAD 300 AL. 400 AL.

FICHA Y PLANO SITUACIÓN (1: 2000)
FOTOGRAFÍA DEL AUTOR

NO CONSTRUIDO ■
DERRIBADO □
SUSTITUIDO □
CAMBIO DE USO □
EN USO ■

G. E. "RUIZ GIMÉNEZ"
COORDENADAS P. SITUACIÓN: C-6

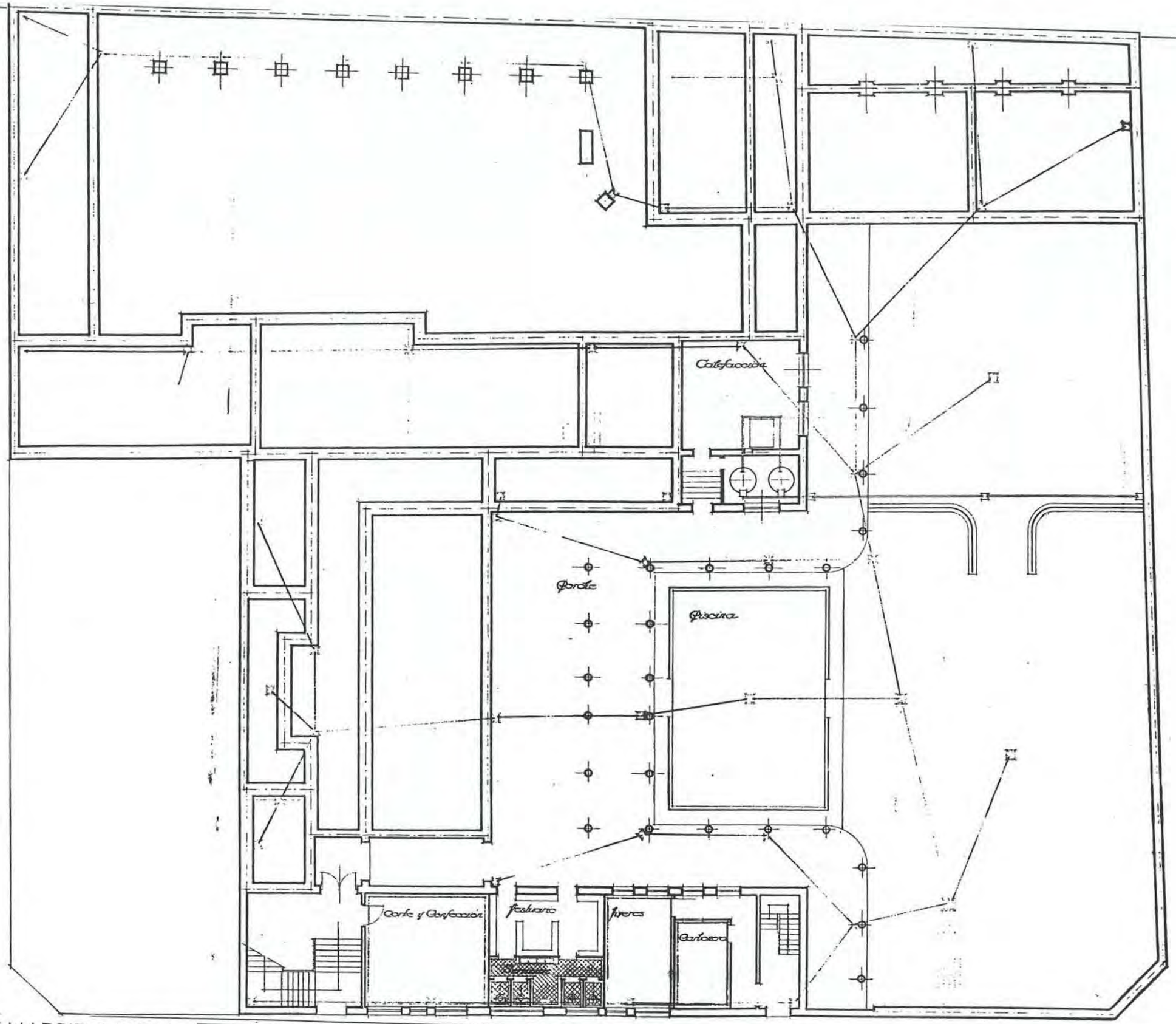

GRUPOS ESCOLARES DE MADRID CAPITAL

ARQUITECTURA ESCOLAR EN ESPAÑA (1857-1936).

G. E. "RUIZ GIMÉNEZ"

COORDENADAS P. SITUACIÓN: C-6

NO CONSTRUIDO ■
DERRIBADO □
SUSTITUIDO □
CAMBIO DE USO □
EN USO ■

AMPLIACIÓN. SEMISÓTANO (1: 200)

SERVICIO MUNICIPAL DE PROPIEDADES

17 2

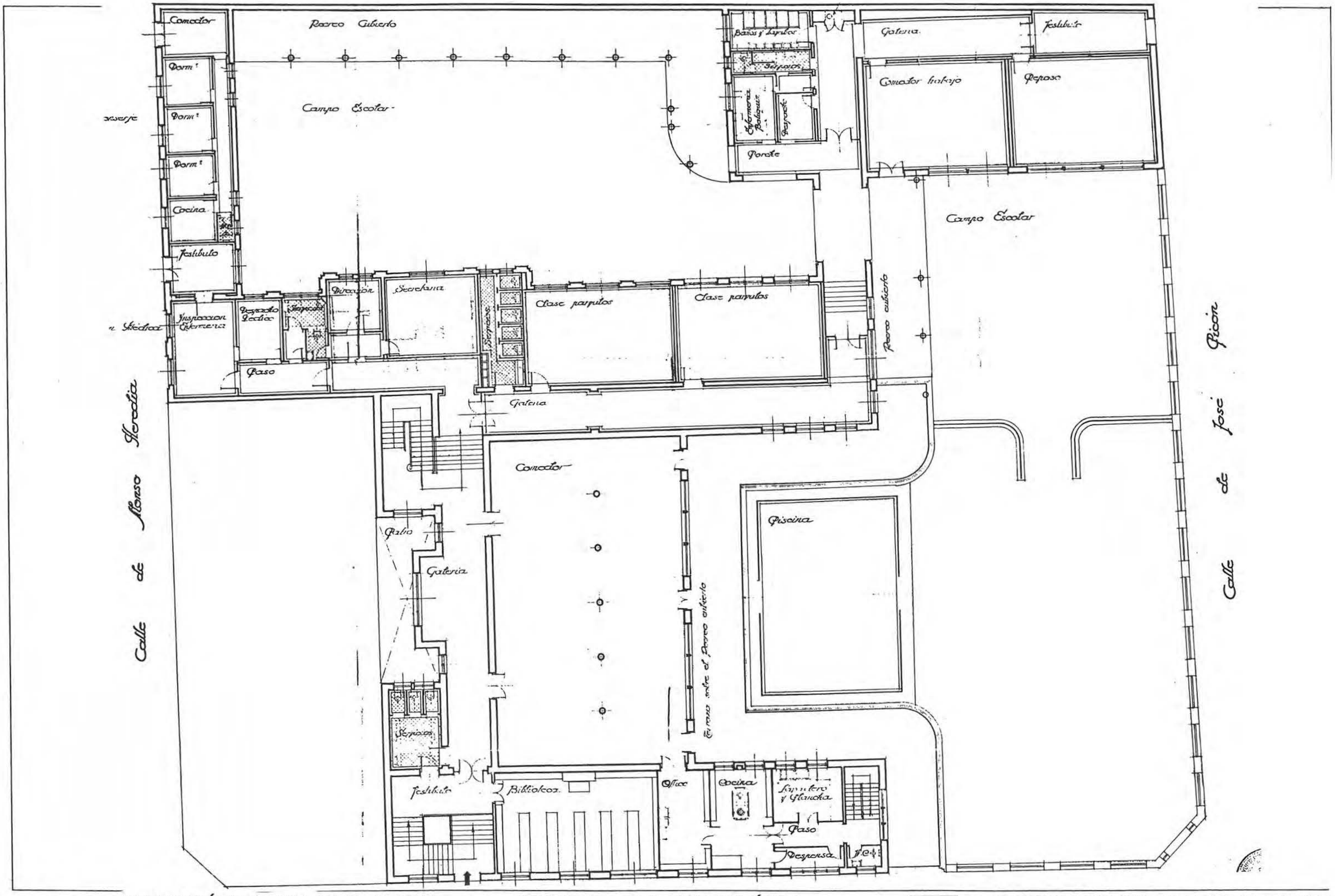

17 3

AMPLIACIÓN. PLANTA BAJA (1: 200)

SERVICIO MUNICIPAL DE PROPIEDADES

NO CONSTRUIDO ■
DERRIBADO □
SUSTITUIDO □
CAMBIO DE USO □
EN USO ■

G. E. "RUIZ GIMÉNEZ"

COORDENADAS P. SITUACIÓN: C-6

GRUPOS ESCOLARES DE MADRID CAPITAL

ARQUITECTURA ESCOLAR EN ESPAÑA (1857–1936

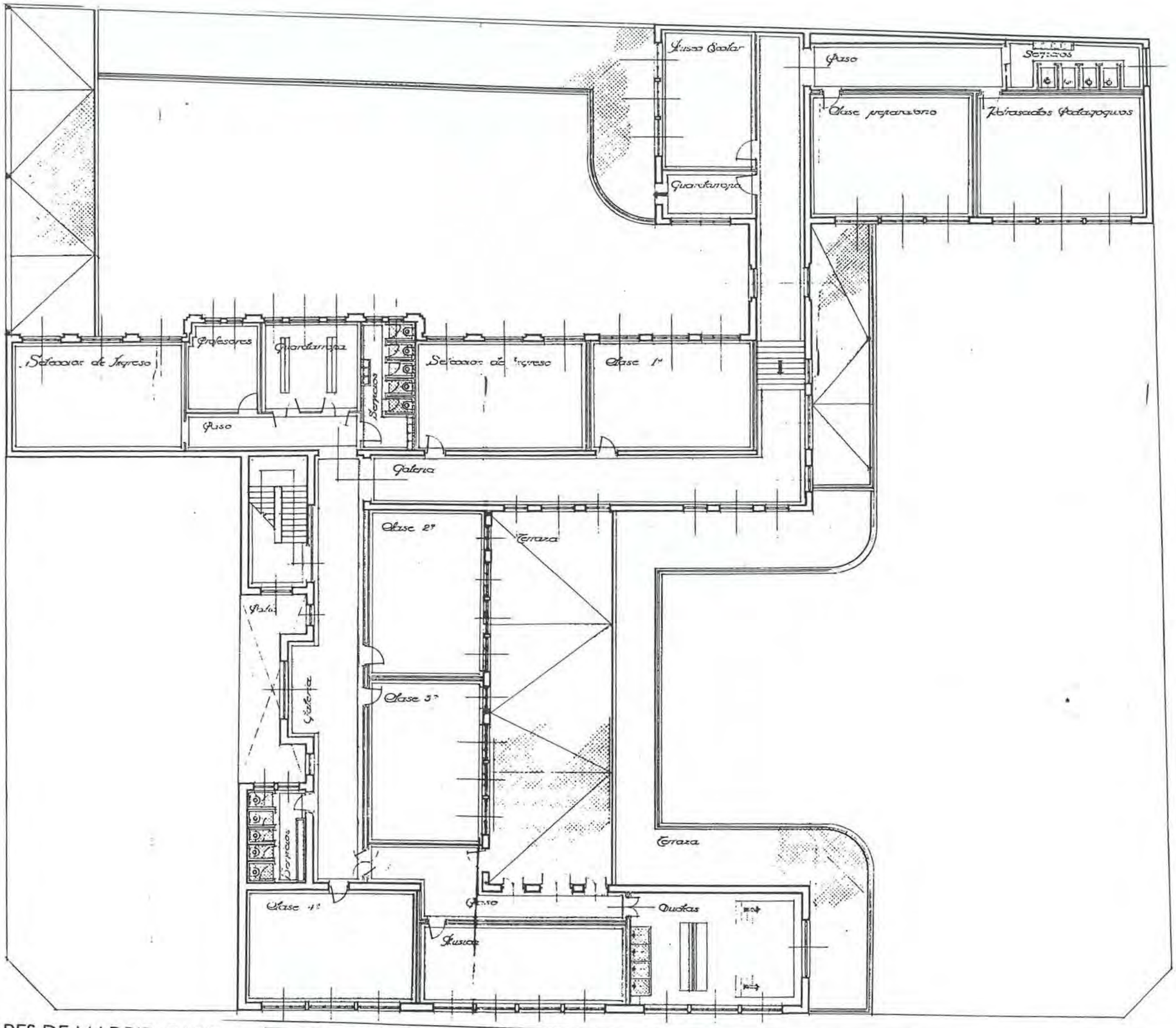

GRUPOS ESCOLARES DE MADRID CAPITAL

ARQUITECTURA ESCOLAR EN ESPAÑA (1857–1936).

G. E. "RUIZ GIMÉNEZ"

COORDENADAS P. SITUACIÓN: C-6

NO CONSTRUIDO ■
DERRIBADO □
SUSTITUIDO □
CAMBIO DE USO □
EN USO ■

AMPLIACIÓN. PLANTA PRINCIPAL (1: 200)

SERVICIO MUNICIPAL DE PROPIEDADES

17 4

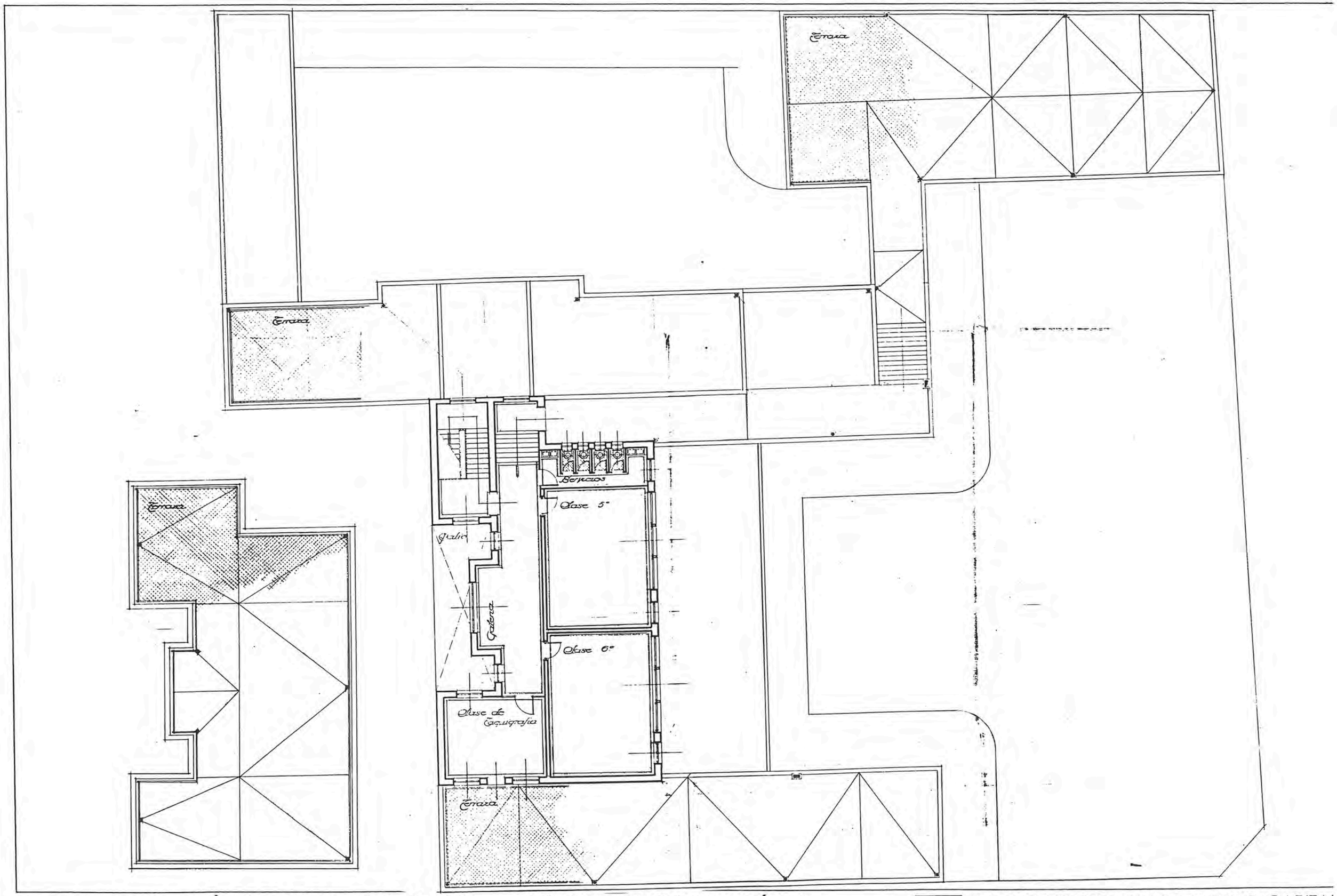

17 5

AMPLIACIÓN. PLANTA PRIMERA (1: 200)

SERVICIO MUNICIPAL DE PROPIEDADES

NO CONSTRUIDO ■
DERRIBADO □
SUSTITUIDO □
CAMBIO DE USO □
EN USO ■

G. E. "RUIZ GIMÉNEZ"

COORDENADAS P. SITUACIÓN: C-6

GRUPOS ESCOLARES DE MADRID CAPITAL

ARQUITECTURA ESCOLAR EN ESPAÑA (1857–1936

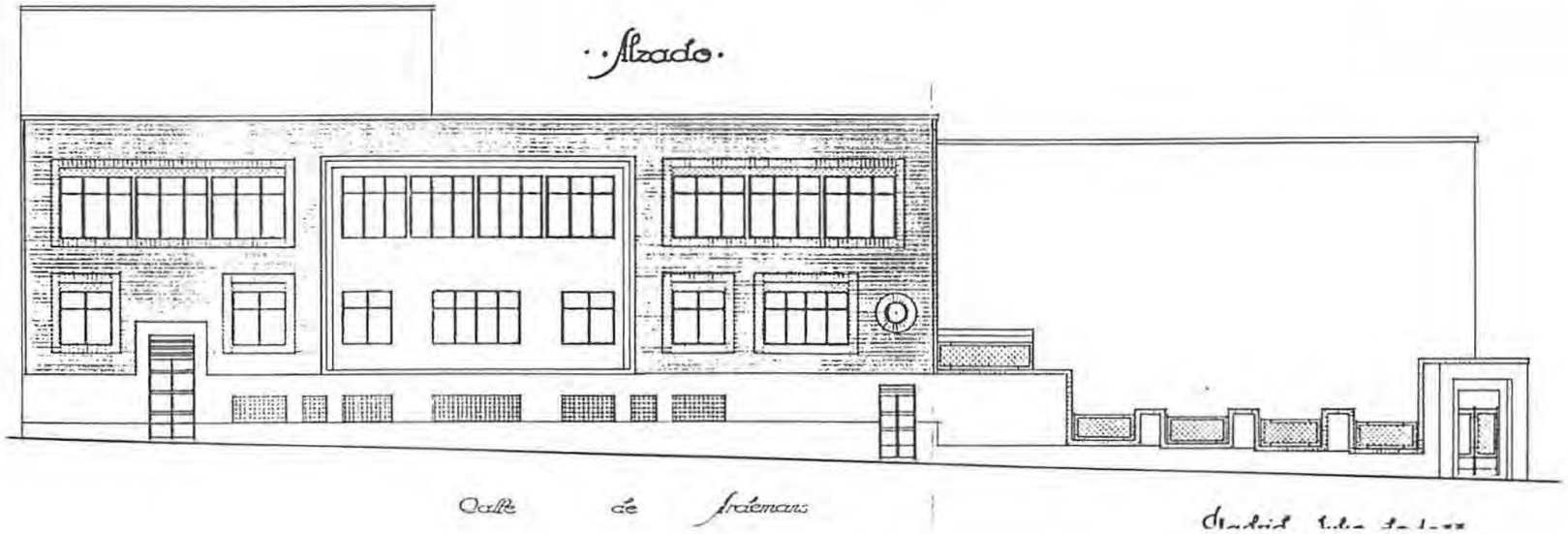

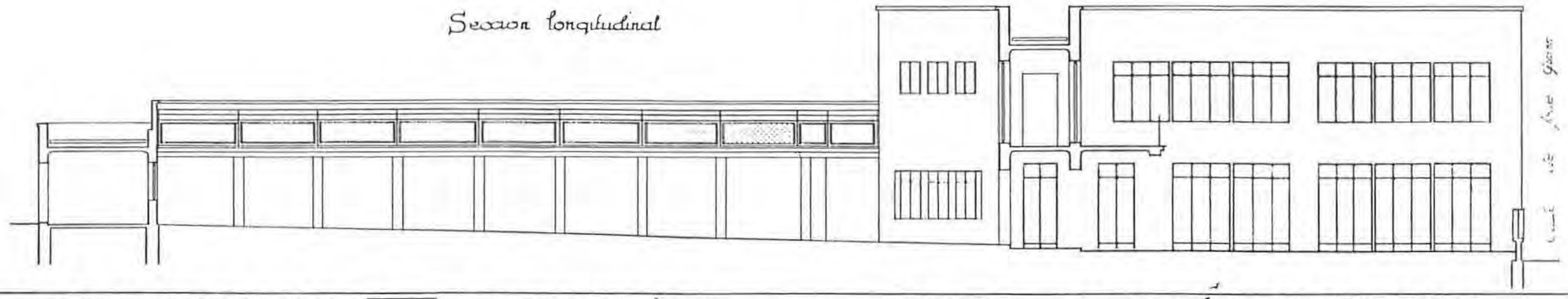

GRUPOS ESCOLARES DE MADRID CAPITAL

ARQUITECTURA ESCOLAR EN ESPAÑA (1857–1936).

G. E. "RUIZ GIMÉNEZ"

COORDENADAS P. SITUACIÓN: C-6

NO CONSTRUIDO ■
DERRIBADO □
SUSTITUIDO □
CAMBIO DE USO □
EN USO ■

AMPLIACIÓN. ALZADOS (1: 200)

SERVICIO MUNICIPAL DE PROPIEDADES

17 6

COORDENADAS PLANO DE SITUACIÓN **G - 4**

Nº 18

DENOMINACIÓN ORIGINAL GRUPO ESCOLAR CHOPERA		DENOMINACIÓN ACTUAL	
DIRECCIÓN ORIGINAL PASEO DE LA CHOPERA	DISTRITO INCLUSA	DIRECCIÓN POSTAL	
USO ORIGINAL GRUPO ESCOLAR PARA PÁRVULOS, NIÑOS Y NIÑAS		USO ACTUAL	
FECHA PROYECTO 6 DE JUNIO DE 1921	FECHA INICIO OBRA	FECHA INAUGURACIÓN	FECHA DERRIBO
AUTORES PROYECTO PABLO ARANDA		OTRAS DENOMINACIONES	

PARCELA	SITUACIÓN IRREGULAR, A DOS CALLES EN ESQUINA	POSICIÓN DE LA EDIFICACIÓN RETRANQUEADA	SUPERFICIE PARCELA 4.420,00 m2	SUP. PATIO ESCOLAR 3.079,00 m2
EDIFICIO	TIPOLOGÍA DOS PABELLONES SIMÉTRICOS	NÚMERO DE PLANTAS BAJA, 1ª, 2ª Y 3ª.	SUP. CONSTRUIDA 3.055,76 m2	SUP. ÚTIL 2.497,40 m2
PROGRAMA	3 CLASES DE PÁRVULOS, 6 DE NIÑOS Y 6 DE NIÑAS; CANTINA Y DUCHAS; VIVIENDA E INSPECCIÓN MÉDICA.			CAPACIDAD 750 AL.

CLASE	PLANTA 6,00 x 9,00 m	ALTURA 4,50 m	SUPERFICIE 54,00 m2	ORIENTACIÓN NORTE	SUP. ACRISTALADA 16,80 m2 (31 %)	SUP. TOTAL CLASES 810,00 m2	PORCENTAJE 32,5 %
GALERÍA	ANCHURA 2,00 m	ALTURA 4,50 m	SUPERFICIE 180,00 m2	PORCENTAJE 7 %	ASEOS	SUPERFICIE 175,12 m2	PORCENTAJE 7 %
VIVIENDA CONSERJE	SUPERFICIE 75,00 m2	PORCENTAJE 3 %			DESPACHOS	SUPERFICIE 120,92 m2	PORCENTAJE 5 %
MUSEO ESCOLAR	SUPERFICIE 53,04 m2	PORCENTAJE 2 %			BIBLIOTECA	SUPERFICIE 53,04 m2	PORCENTAJE 2 %
DUCHAS	SUPERFICIE 72,00 m2	PORCENTAJE 3 %			RECREO CUBIERTO	SUPERFICIE 341,96 m2	PORCENTAJE 14 %
COMEDOR	SUPERFICIE 72,00 m2	PORCENTAJE 3 %			COCINA	SUPERFICIE 26,52 m2	PORCENTAJE 1 %
INSTALAC.	SUPERFICIE 54,00 m2	PORCENTAJE 2 %			VESTÍBULOS, PASOS Y ESCALERAS	SUPERFICIE 463,80 m2	PORCENTAJE 18,5 %
SUPERFICIE ÚTIL	SUPERFICIE 2.497,40 m2	MUROS Y TABIQUES	SUPERFICIE 558,36 m2	SUPERFICIE CONSTRUIDA		SUPERFICIE 3.055,76 m2	

PRESUPUESTO	PRES. INICIAL 1.147.003,47	BAJA	PRES. CON BAJA	PRECIO/M2 375,36	PRECIO/ALUMNO 1.529,34	PRECIO/CLASE 76.467,00	
COEFICIENTES	CLASES/PASOS 1/0,79	SUP. CONS./ALUMNO 4,07 m2	SUP. PATIO/ALUMNO 4,11 m2	SUP. ÚTIL/SUP. CONS 82 %	SUP.MUROS/SUP.CONS 18 %		

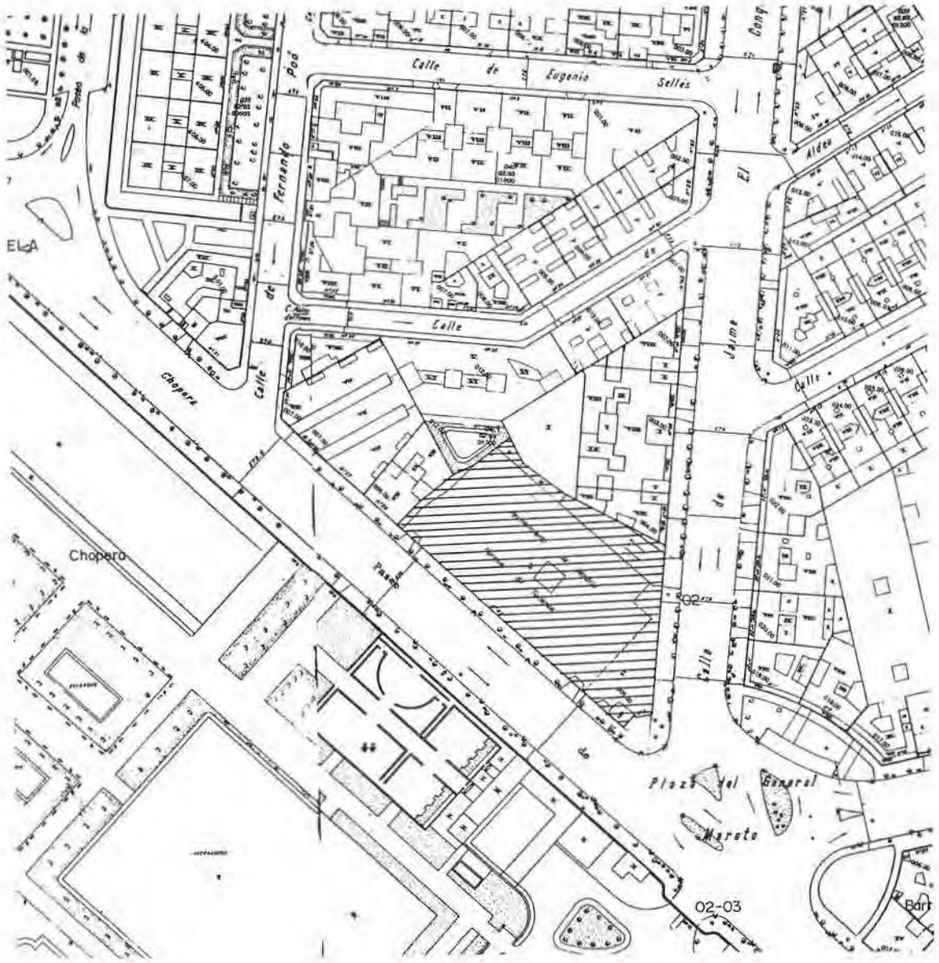

FICHA Y PLANO SITUACIÓN (1: 2000)

NO CONSTRUIDO ■
DERRIBADO □
SUSTITUIDO □
CAMBIO DE USO □
EN USO □

G. E. "CHOPERA"

COORDENADAS P. SITUACIÓN: G-4

GRUPOS ESCOLARES DE MADRID CAPITAL

ARQUITECTURA ESCOLAR EN ESPAÑA (1857–1936).

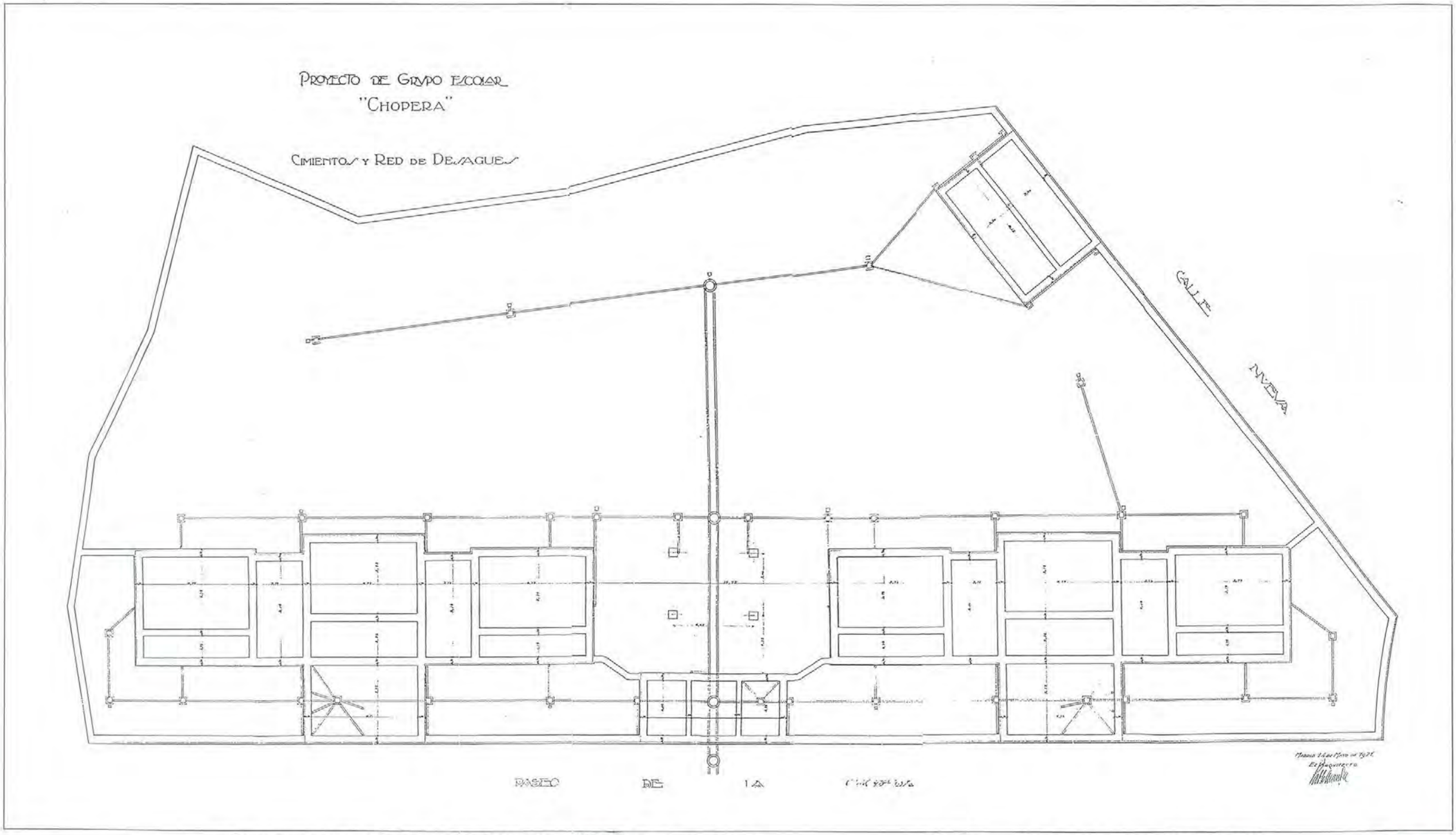

GRUPOS ESCOLARES DE MADRID CAPITAL

ARQUITECTURA ESCOLAR EN ESPAÑA (1857–1936).

G. E. "CHOPERA"

COORDENADAS P. SITUACIÓN: G-4

NO CONSTRUIDO ■
DERRIBADO □
SUSTITUIDO □
CAMBIO DE USO □
EN USO □

PLANTA DE CIMIENTOS (1: 250)

AGA: CAJA 103

PROYECTO DE GRUPO ESCOLAR
"CHOPERA"

PLANTA PRINCIPAL - NIÑAS

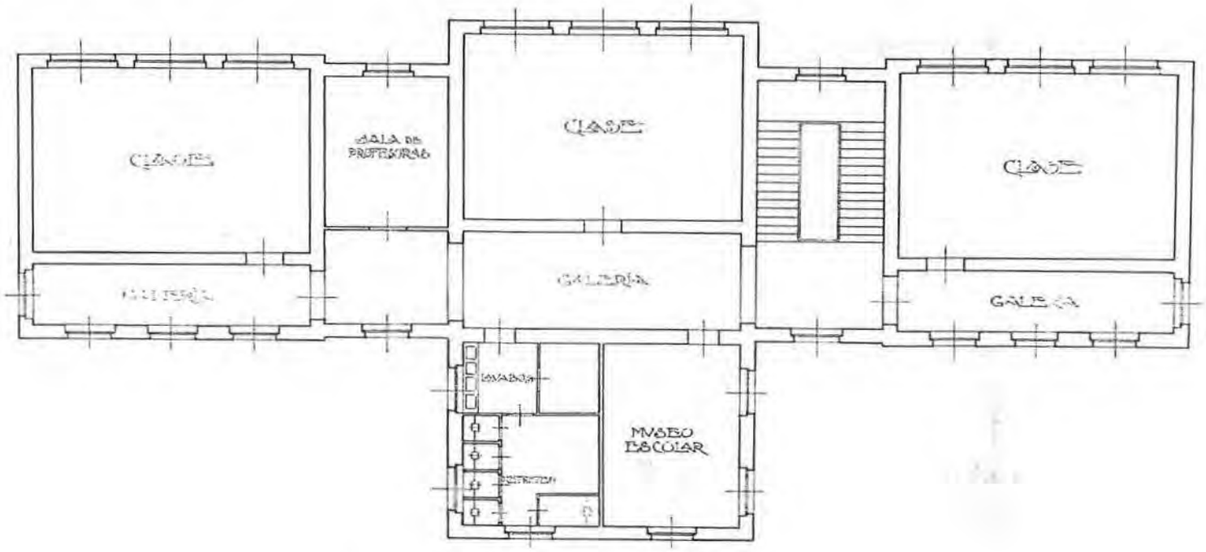

PROYECTO DE GRUPO ESCOLAR
"CHOPERA"
PLANTA PRINCIPAL - NIÑOS

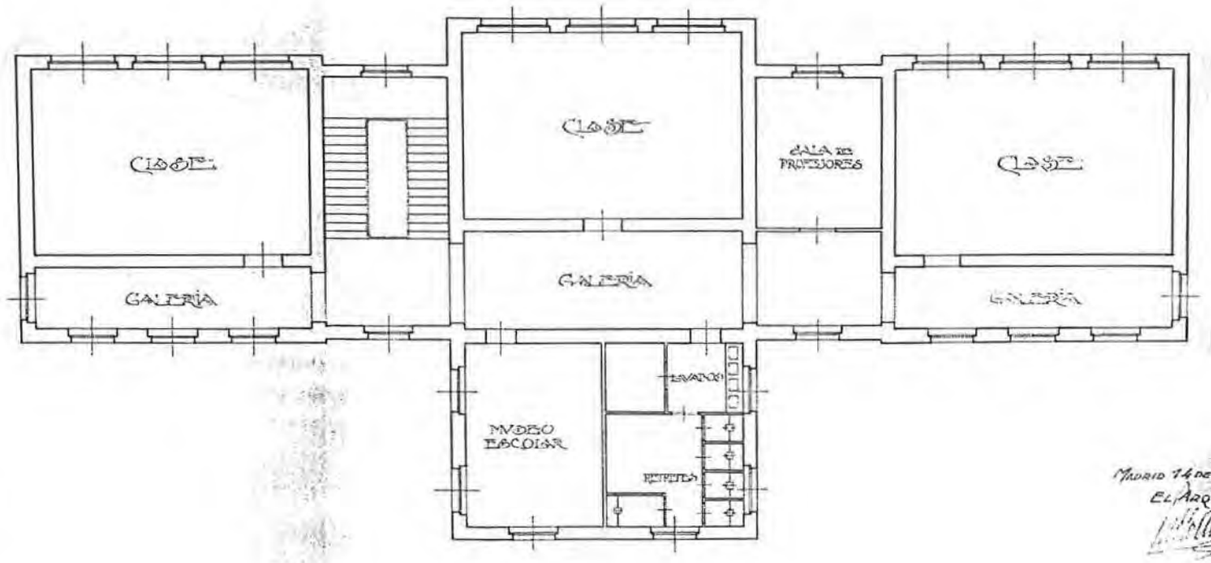

Madrid 14 de Mayo de 1921.
El Arquitecto.

PROYECTO DE GRUPO ESCOLAR "CHOPERA"

PLANTA SEGUNDA - NIÑAS

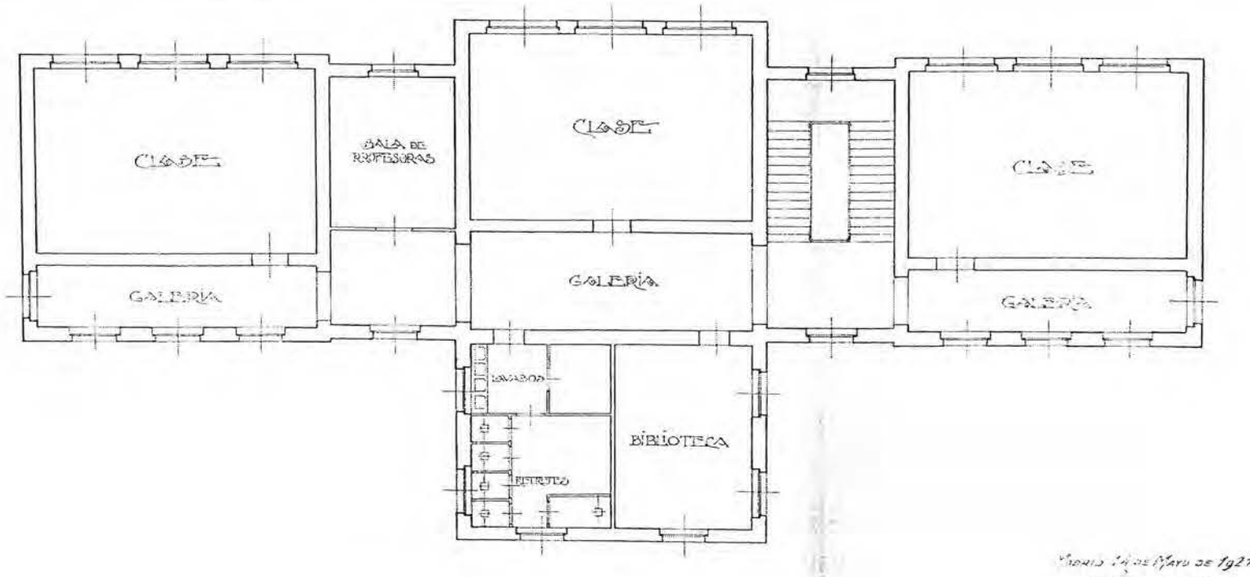

Madrid 14 de Mayo de 1921

PROYECTO DE GRUPO ESCOLAR "CHOPERA"

PLANTA SEGUNDA - NIÑOS

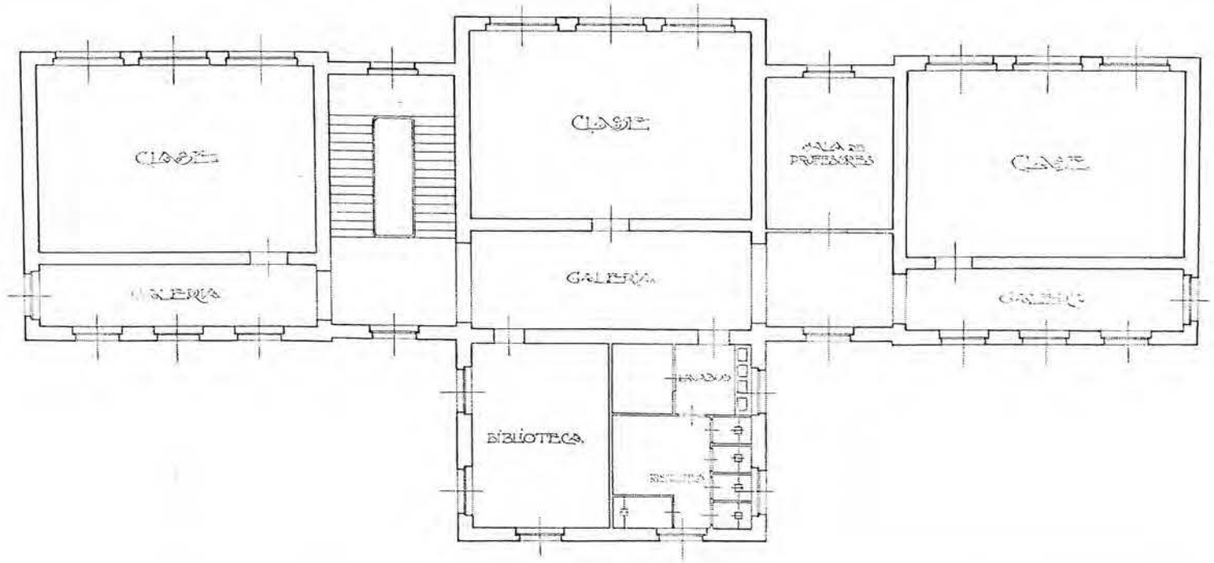

PLANTA SEGUNDA (1: 200)

AGA: CAJA 103

NO CONSTRUIDO ■
DERRIBADO □
SUSTITUIDO □
CAMBIO DE USO □
EN USO □

G. E. "CHOPERA"

COORDENADAS P. SITUACIÓN: G-4

GRUPOS ESCOLARES DE MADRID CAPITAL

ARQUITECTURA ESCOLAR EN ESPAÑA (1857–1936)

PROYECTO DE GRUPO ESCOLAR
"CHOPERA"

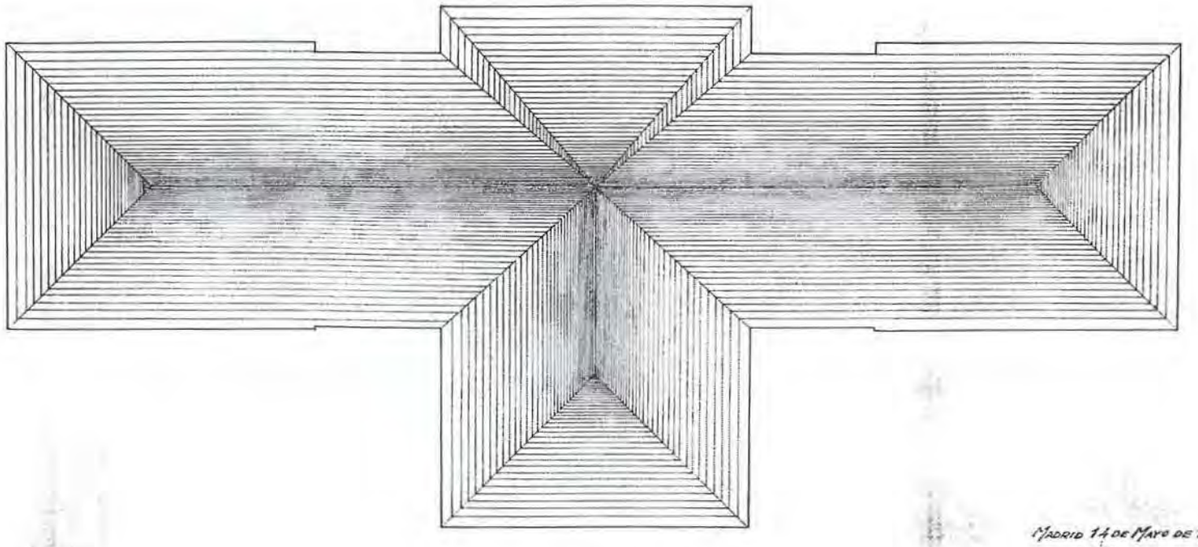

CUBIERTA.

MADRID 14 DE MAYO DE 1921
EL ARQUITECTO.

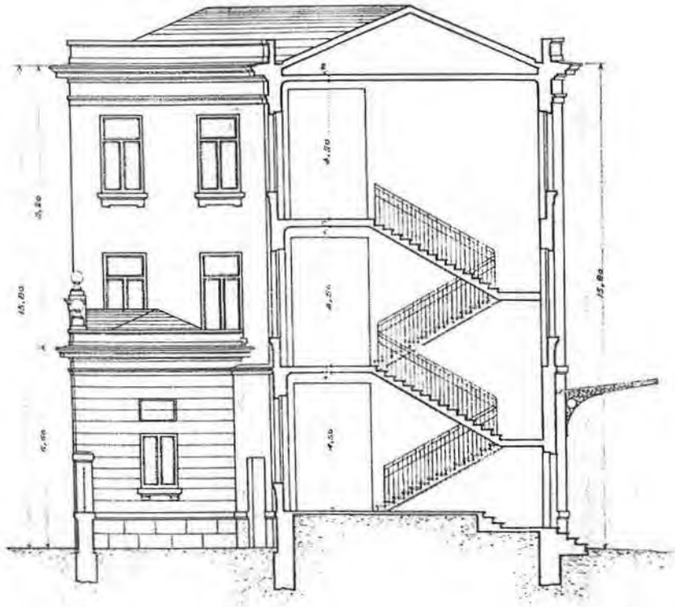

SECCIÓN LONGITUDINAL E.F.G.

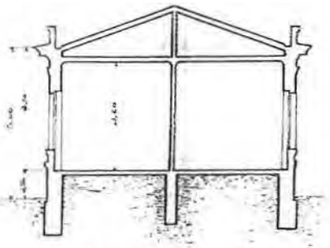

MADRID 14 DE MAYO DE 1921
EL ARQUITECTO.

RUPOS ESCOLARES DE MADRID CAPITAL
:QUITECTURA ESCOLAR EN ESPAÑA (1857–1936).

G. E. "CHOPERA"
COORDENADAS P. SITUACIÓN: G-4

NO CONSTRUIDO ■
DERRIBADO □
SUSTITUIDO □
CAMBIO DE USO □

PLANTA DE CUBIERTA Y SECCIÓN (1: 200)
AGA· CAJA 103

PROYECTO DE GRUPO ESCOLAR
"CHOPERA"

FACHADA POSTERIOR



PROYECTO DE GRUPO ESCOLAR
"CHOPERA"

FACHADA PRINCIPAL



186

SECCIONES (1: 200)

AGA: CAJA 103

NO CONSTRUIDO ■
DERRIBADO □
SUSTITUIDO □
CAMBIO DE USO □
EN USO □

G. E. "CHOPERA"

COORDENADAS P. SITUACIÓN: G-4

GRUPOS ESCOLARES DE MADRID CAPITAL

ARQUITECTURA ESCOLAR EN ESPAÑA (1857–1936)

PROYECTO DE GRUPO ESCOLAR
"CHOPERA"

SECCIÓN LONGITUDINAL
C.D.

ALA DEL ONSERJE

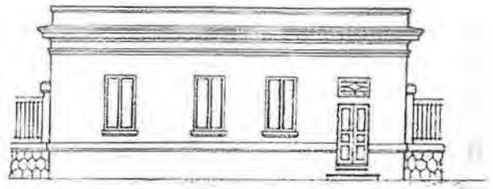

PROYECTO DE GRUPO ESCOLAR
"CHOPERA"

SECCIÓN LONGITUDINAL A.B.

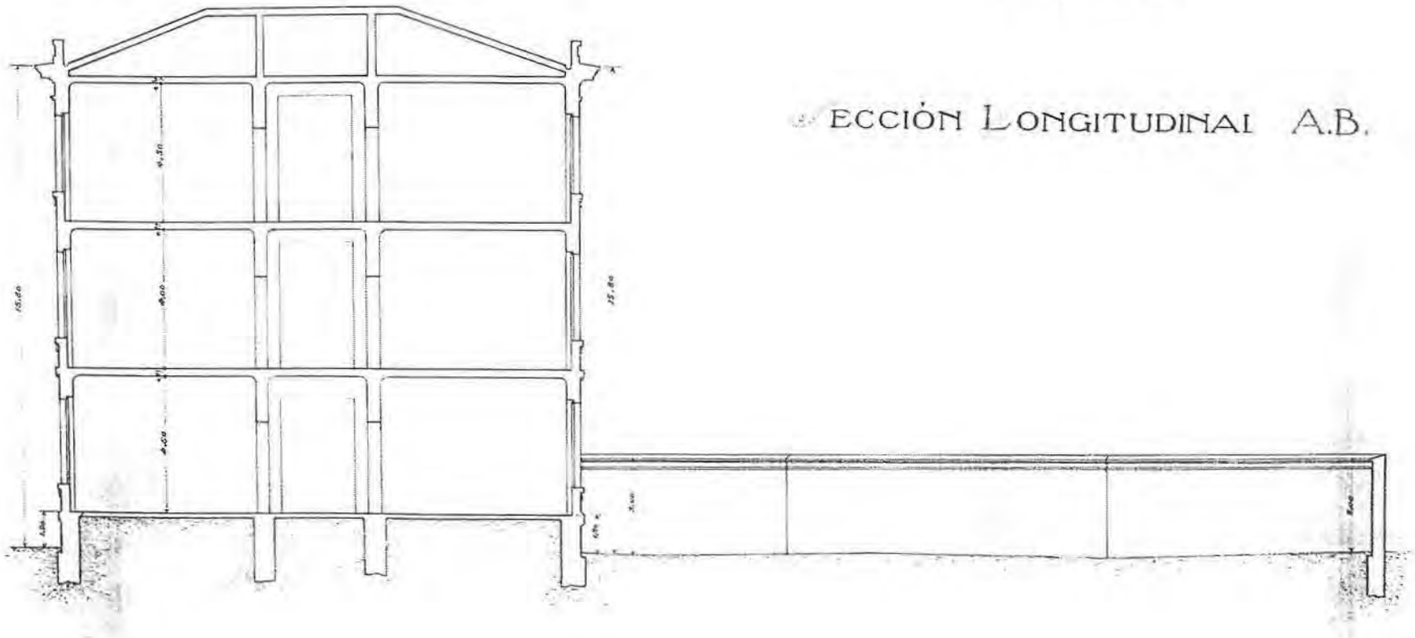

Madrid 14 de Mayo de 192
El Arquitecto

COORDENADAS PLANO DE SITUACIÓN: G - 3

Nº 19

DENOMINACIÓN ORIGINAL		DENOMINACIÓN ACTUAL	
GRUPO ESCOLAR CONCEPCIÓN ARENAL		COLEGIO PÚBLICO CONCEPCIÓN ARENAL	
DIRECCIÓN ORIGINAL: C/ ANTONIO LÓPEZ, 1	DISTRITO: INCLUSA	DIRECCIÓN ACTUAL: C/ ANTONIO LÓPEZ, 1. 28019 MADRID.	
USO ORIGINAL: GRUPO ESCOLAR PARA PÁRVULOS, NIÑOS Y NIÑAS		USO ACTUAL: COLEGIO PÚBLICO DE EDUCACIÓN PRIMARIA	
FECHA PROYECTO: 30 DE NOVIEMBRE DE 1922	FECHA INICIO OBRA: 1923	FECHA INAUGURACIÓN: 26 DE ABRIL DE 1931	FECHA DERRIBO:
AUTORES PROYECTO: ANTONIO FLÓREZ Y PABLO ARANDA		OTRAS DENOMINACIONES:	

PARCELA	SITUACIÓN: EXENTA	POSICIÓN DE LA EDIFICACIÓN: ALINEADA A UNA CALLE	SUPERFICIE PARCELA: 41.417,00 m2	SUP. PATIO ESCOLAR: 40.470,74 m2
EDIFICIO	TIPOLOGÍA: "U" ABIERTA AL NORTE Y PATIO ESCOLAR	NÚMERO DE PLANTAS: SEMISÓTANO, BAJA, 1ª Y 2ª	SUP. CONSTRUIDA: 3.785,04 m2	SUP. ÚTIL: 3.251,19 m2
PROGRAMA	6 DE PÁRVULOS, 6 DE NIÑOS Y 6 DE NIÑAS, CANTINA, DUCHAS Y PISCINA, INSPECCIÓN MÉDICA.			CAPACIDAD: 900 AL.

CLASE	PLANTA: 6,20 x 9,00 m	ALTURA: 4,50 m	SUPERFICIE: 55,80 m2	ORIENTACIÓN: N-O Y S-E	SUP. ACRISTALADA: 17,28 m2 (31 %)	SUP. TOTAL CLASES: 1.004,40 m2	PORCENTAJE: 31 %
GALERÍA	ANCHURA: 5,00 m	ALTURA: 4,50 m	SUPERFICIE: 690,00 m2	PORCENTAJE: 21 %	ASEOS	SUPERFICIE: 183,00 m2	PORCENTAJE: 5,5 %
BIBLIOTECA	SUPERFICIE: 35,40 m2	PORCENTAJE: 1 %			DESPACHOS	SUPERFICIE: 207,00 m2	PORCENTAJE: 6,5 %
DUCHAS	SUPERFICIE: 149,92 m2	PORCENTAJE: 4,5 %			INSPECCIÓN MÉDICA	SUPERFICIE: 21,6 m2	PORCENTAJE: 1 %
COMEDOR	SUPERFICIE: 174,72 m2	PORCENTAJE: 5,5 %			COCINA	SUPERFICIE: 102,16 m2	PORCENTAJE: 3 %
GUARDARROPA	SUPERFICIE: 129,60 m2	PORCENTAJE: 4 %			MUSEO	SUPERFICIE: 35,40 m2	PORCENTAJE: 1 %
PISCINA CUBIERTA	SUPERFICIE: 96,72 m2	PORCENTAJE: 3 %			ALMACÉN	SUPERFICIE: 65,64 m2	PORCENTAJE: 2 %
INSTALAC.	SUPERFICIE: 60,48 m2	PORCENTAJE: 2 %	VESTÍBULOS, PASOS Y ESCALERAS			SUPERFICIE: 295,15 m2	PORCENTAJE: 9 %
SUPERFICIE ÚTIL	SUPERFICIE: 3.251,19 m2	MUROS Y TABIQUES	SUPERFICIE: 533,85 m2	SUPERFICIE CONSTRUIDA		SUPERFICIE: 3.785,04 m2	

PRESUPUESTO	PRES. INICIAL: 1.275.401,40* * CON ADICIONAL	BAJA: 11,5 %	PRES. TOTAL BAJA: 1.128.730,20	PRECIO/M2: 336,96	PRECIO/ALUMNO: 1.417,11	PRECIO/CLASE: 70.855,50
COEFICIENTES	CLASES/PASOS: 1/0,98	SUP. CONS./ALUMNO: 4,21 m2	SUP. APROV./ALUMNO: 44,97 m2	SUP. ÚTIL/SUP. CONS.: 86 %	SUP. MUROS/SUP. CONS.: 14 %	

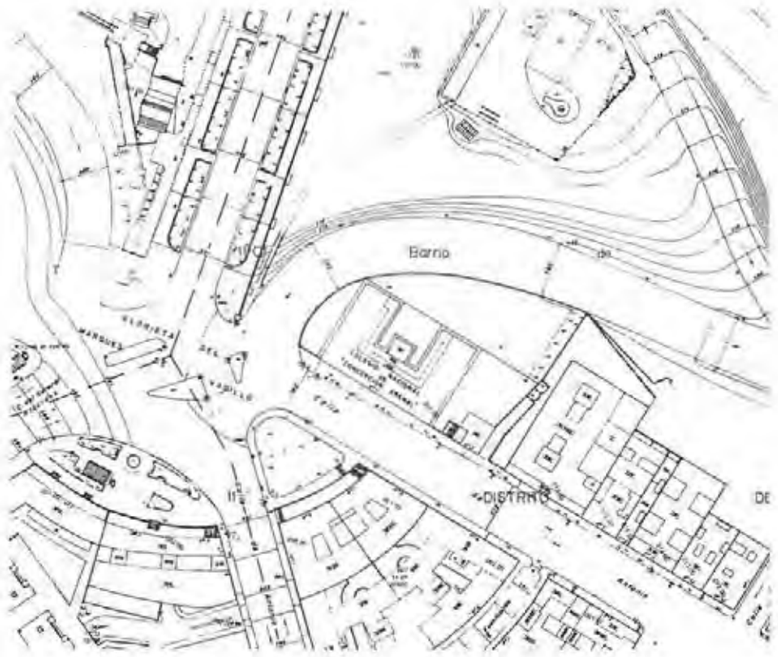









Grupo Escolar «Concepción Arenal» en el Puente de Toledo

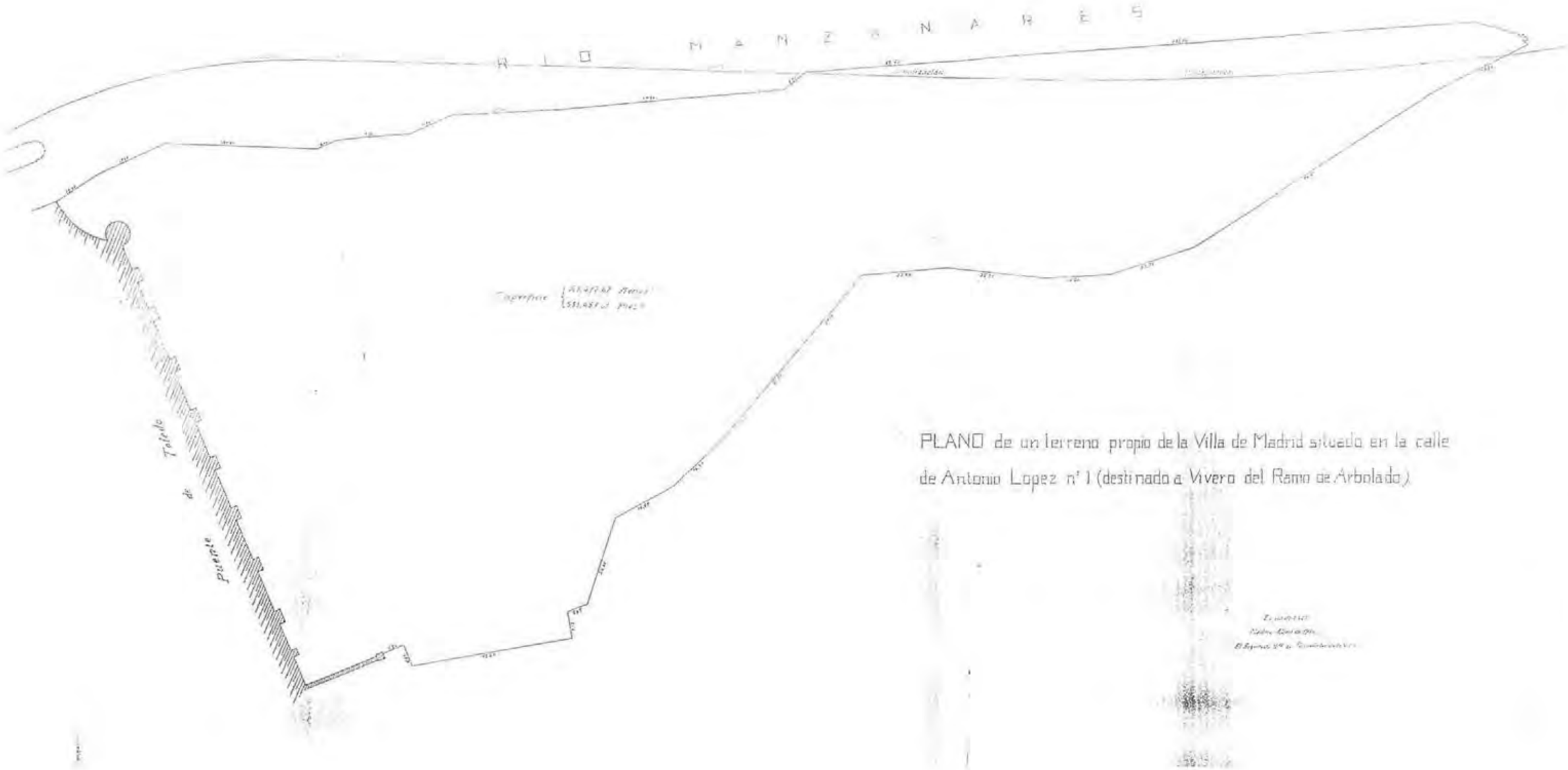

193

PLANO DE LA PARCELA ORIGINAL (1: 1000)

AGA: CAJA 102

NO CONSTRUIDO ☐
DERRIBADO ☐
SUSTITUIDO ☐
CAMBIO DE USO ☐
EN USO ■

G. E. "CONCEPCIÓN ARENAL"

COORDENADAS P. SITUACIÓN: G-3

GRUPOS ESCOLARES DE MADRID CAPITAL

ARQUITECTURA ESCOLAR EN ESPAÑA (1857–1936).

PLANTAS ALTAS en

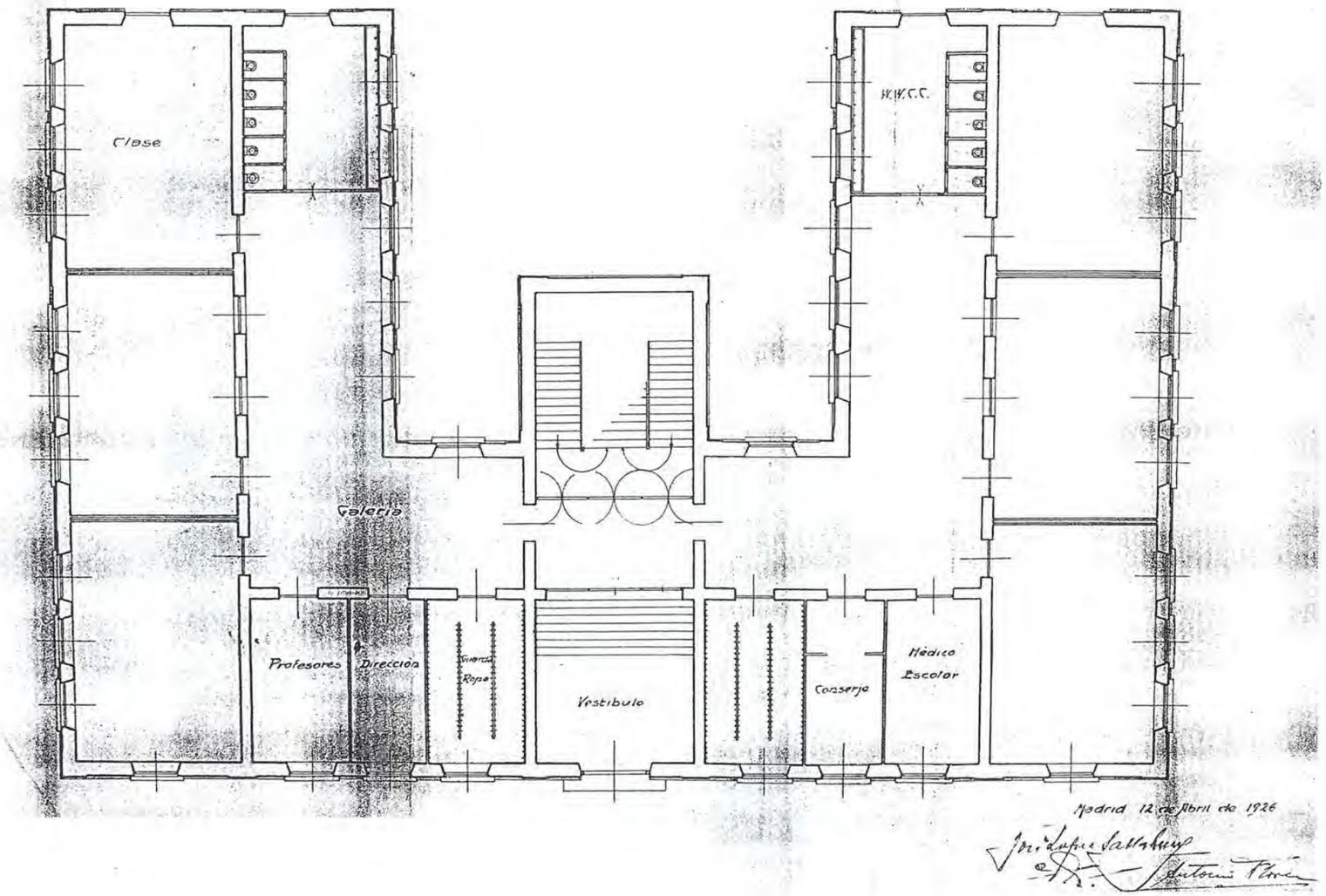



FACHADA LATERAL

FACHADA PRINCIPAL

Madrid 12 de Abril de 1926

195

FACHADAS 1926 (1: 200)

AGA: CAJA 102

NO CONSTRUIDO ☐
DERRIBADO ☐
SUSTITUIDO ☐
CAMBIO DE USO ☐
EN USO ■

G. E. "CONCEPCIÓN ARENAL"

COORDENADAS P. SITUACIÓN: G-3

GRUPOS ESCOLARES DE MADRID CAPITA

ARQUITECTURA ESCOLAR EN ESPAÑA (1857–193

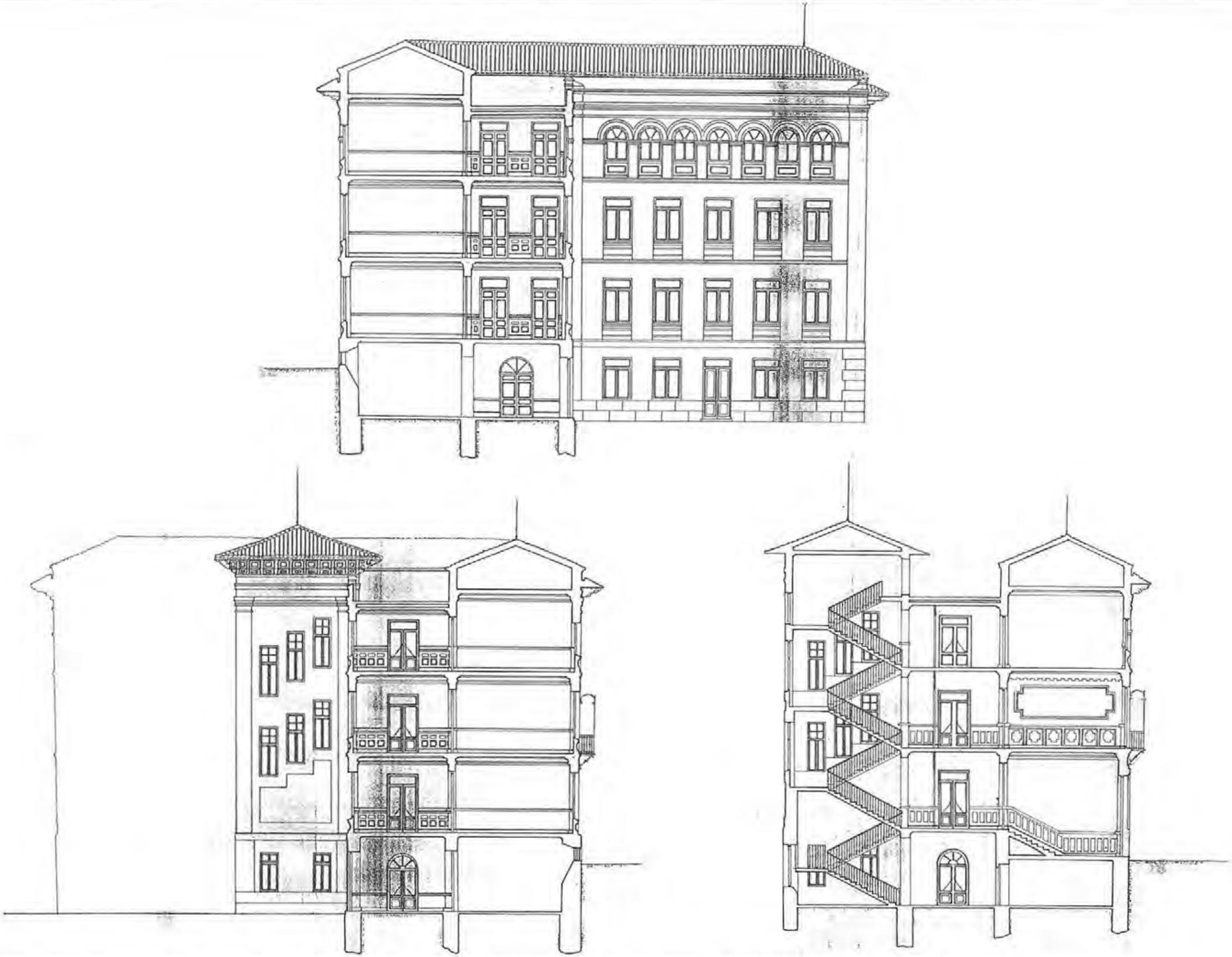

GRUPOS ESCOLARES DE MADRID CAPITAL

ARQUITECTURA ESCOLAR EN ESPAÑA (1857–1936).

G. E. "CONCEPCIÓN ARENAL"

COORDENADAS P. SITUACIÓN: G-3

NO CONSTRUIDO ☐
DERRIBADO ☐
SUSTITUIDO ☐
CAMBIO DE USO ☐
EN USO ■

SECCIONES 1926 (1: 200)

AGA: CAJA 102

GRUPO ESCOLAR "CONCEPCION ARENAL"

VIVIENDA CONSERJE.

ESCALA 1:100

Madrid - Junio - de 1.966.

El Arquitecto Municipal.

Sección G. Escolar.

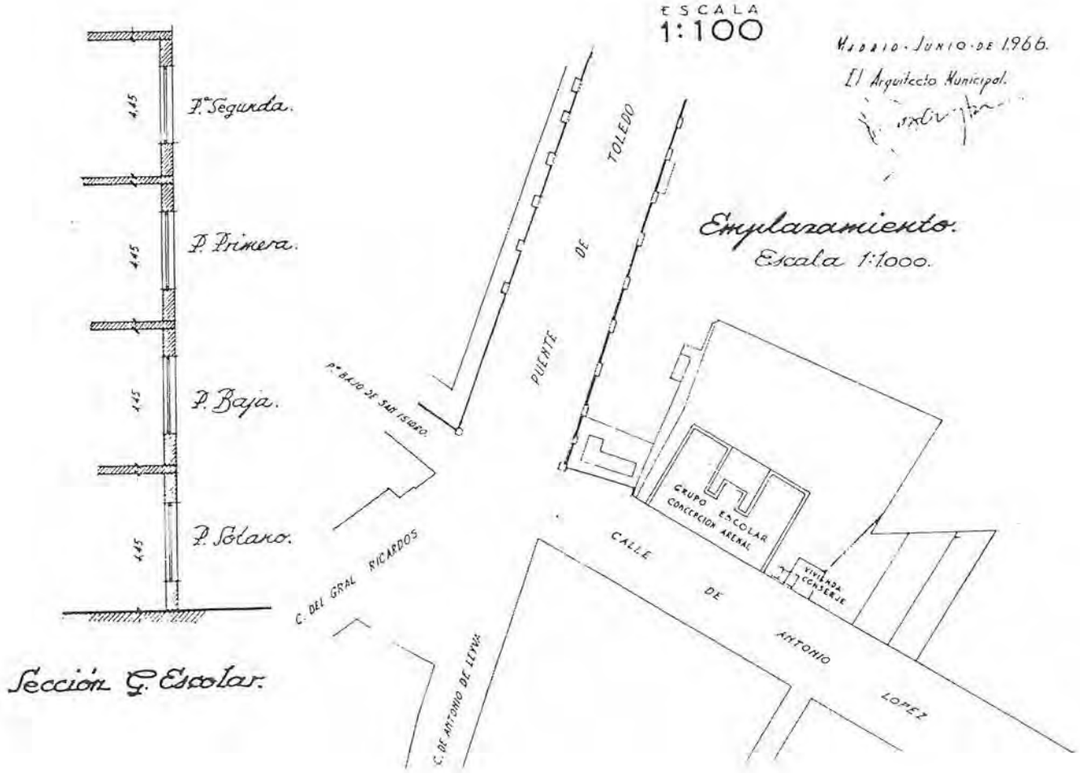

Emplazamiento.
Escala 1:1000.

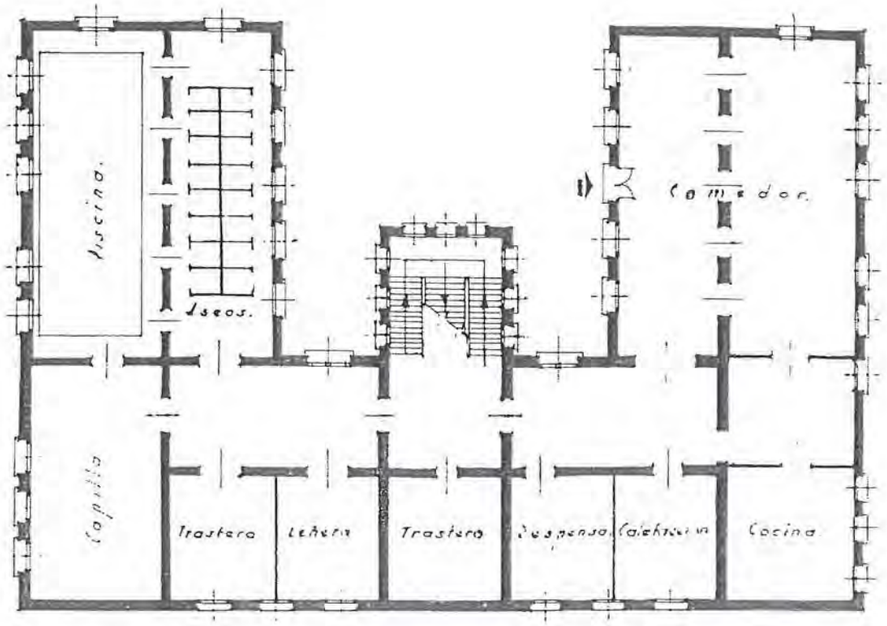

PLANTA DE SOTANO

V.º B.º
El Arquitecto Director de Construcciones y Propiedades

CONFORME
El Arquitecto Jefe de la Sección de Construcciones Municipales.

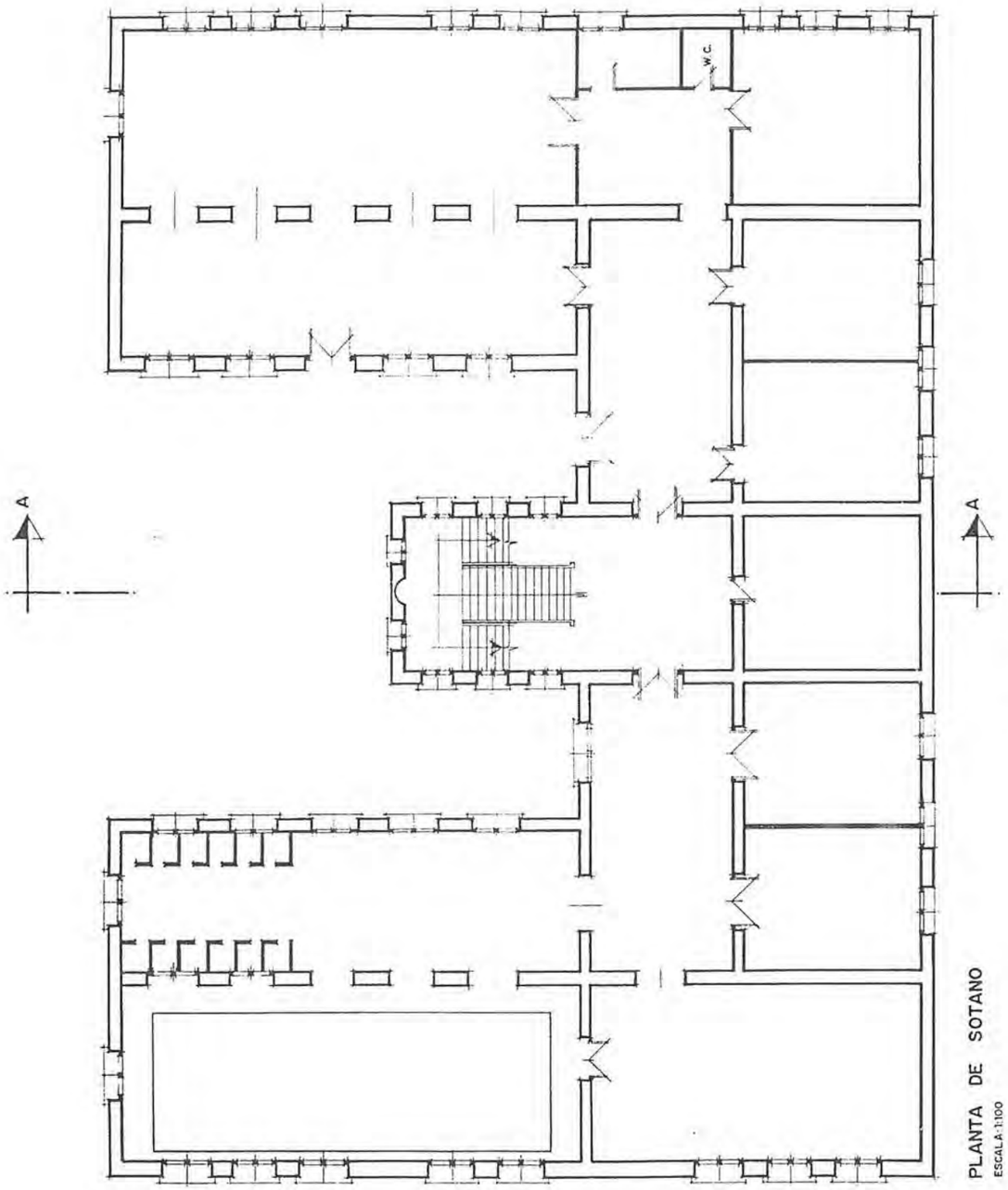

PLANTA DE SOTANO
ESCALA 1:100

SUP. CONSTRUIDA = 937,15 m²
SUP. UTIL = 780,28 m²
MUROS, TABIQUES, ESCALERAS = 156,87 m²

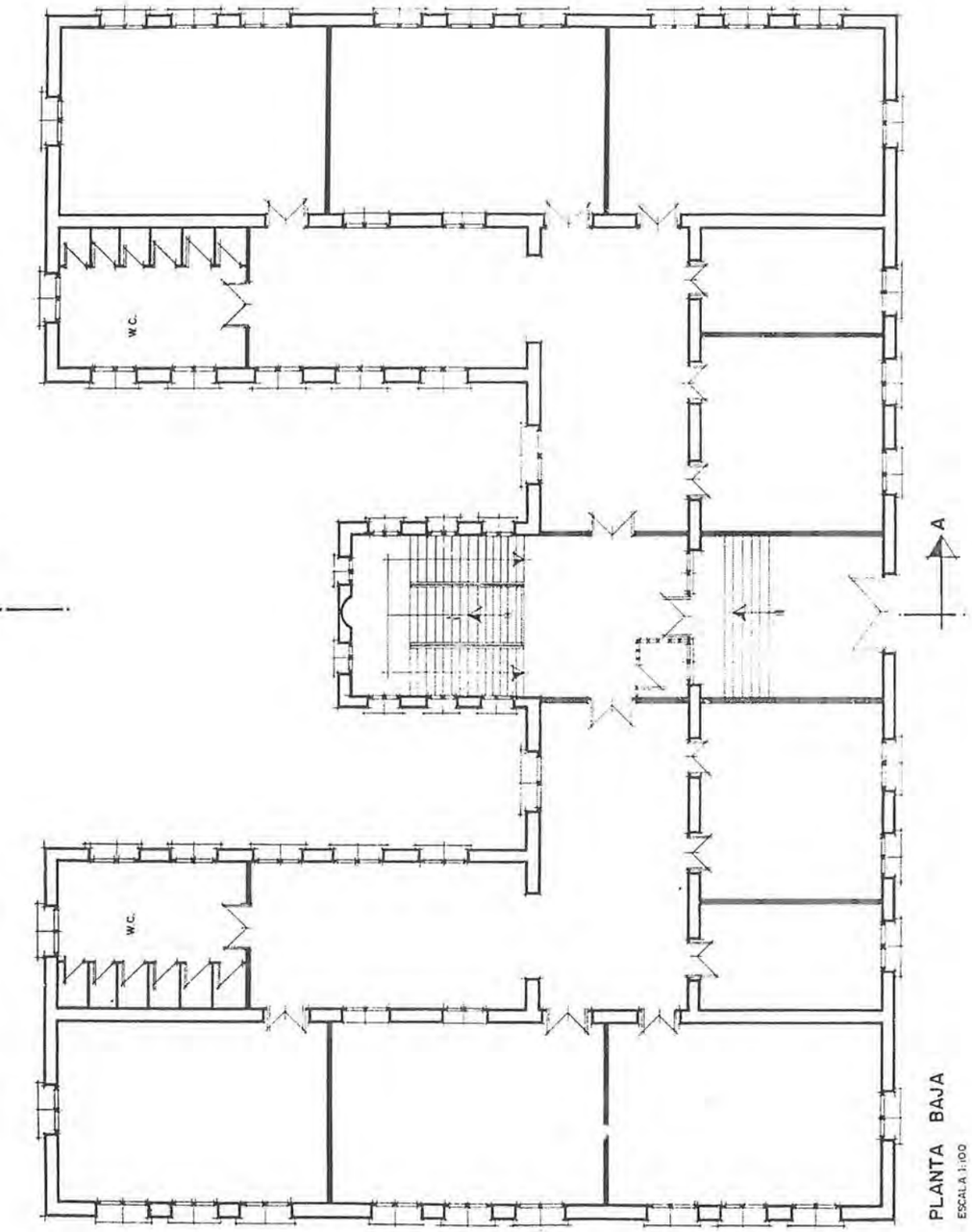

PLANTA BAJA
ESCALA 1:100

SUP. CONSTRUIDA = 937,15 m²
SUP. UTIL = 746,29 m²
MUROS, TABIQUES, ESCALERAS = 190,86 m²

GRUPOS ESCOLARES DE MADRID CAPITAL
ARQUITECTURA ESCOLAR EN ESPAÑA (1857–1936).

G. E. "CONCEPCIÓN ARENAL"
COORDENADAS P. SITUACIÓN: G-3

NO CONSTRUIDO ☐
DERRIBADO ☐
SUSTITUIDO ☐
CAMBIO DE USO ☐
EN USO ■

SÓTANO Y BAJA E. ACTUAL (1: 200)
SECCIÓN MUNICIPAL DE PROPIEDADES

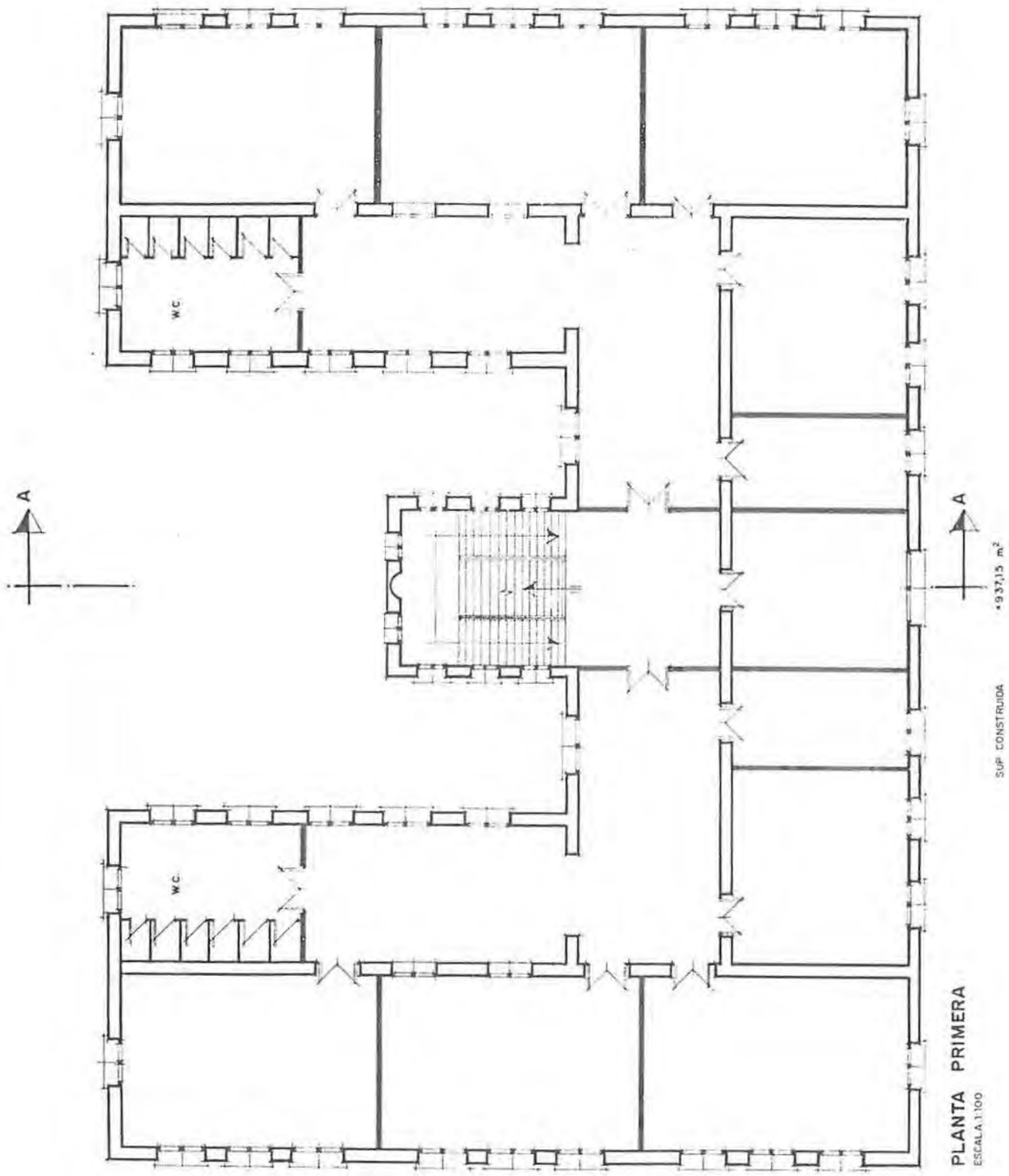

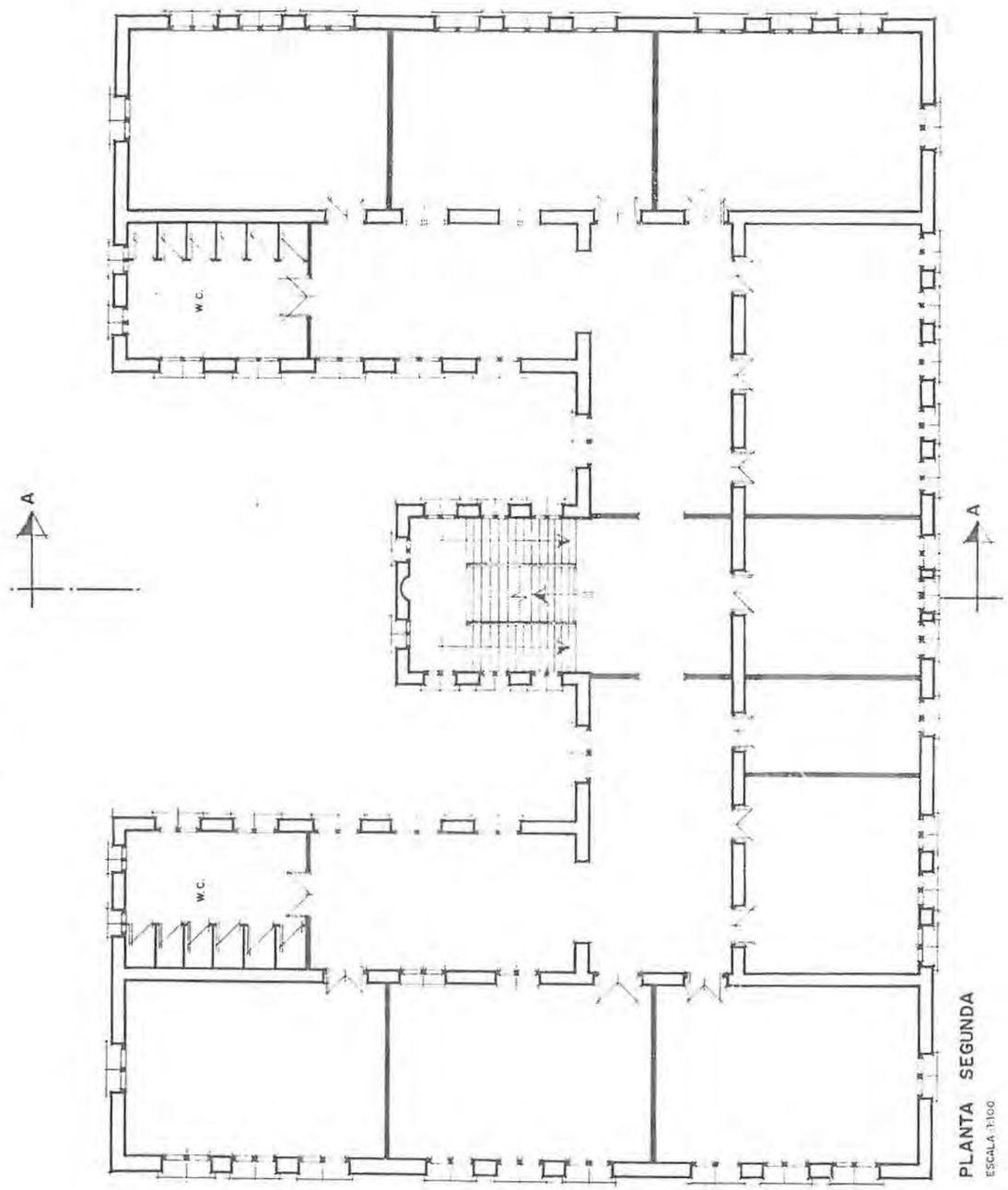

199

PRIMERA Y SEGUNDA E. ACTUAL (1: 200)

SECCIÓN MUNICIPAL DE PROPIEDADES

NO CONSTRUIDO ☐
DERRIBADO ☐
SUSTITUIDO ☐
CAMBIO DE USO ☐
EN USO ■

G. E. "CONCEPCIÓN ARENAL"

COORDENADAS P. SITUACIÓN: G-3

GRUPOS ESCOLARES DE MADRID CAPITAL

ARQUITECTURA ESCOLAR EN ESPAÑA (1857–1936

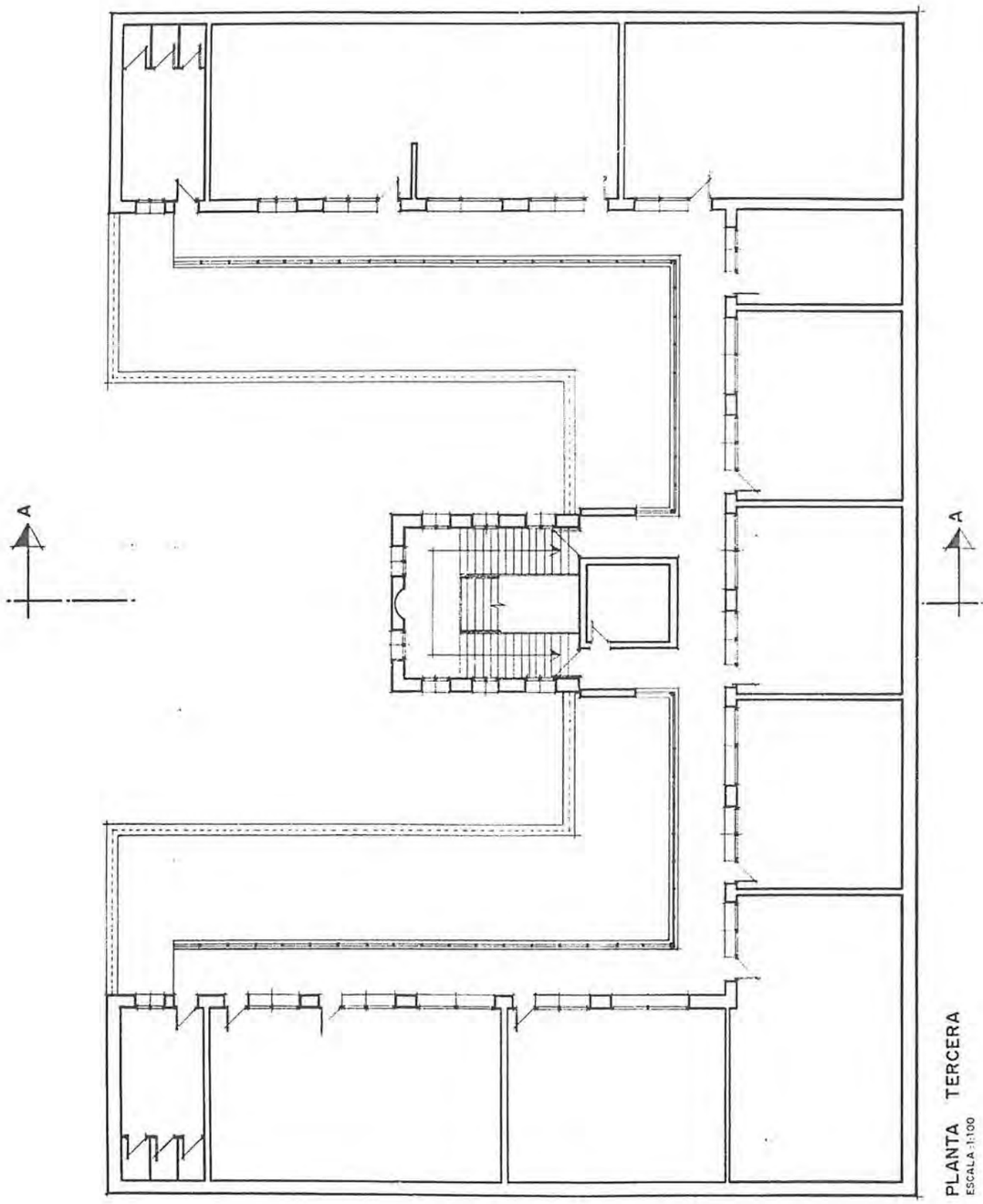

PLANTA TERCERA
ESCALA: 1:100

SUP. CONSTRUIDA = 692,28 m²
SUP. UTIL = 534,36 m²
MUROS, TABIQUES, ESCALERAS = 157,92 m²

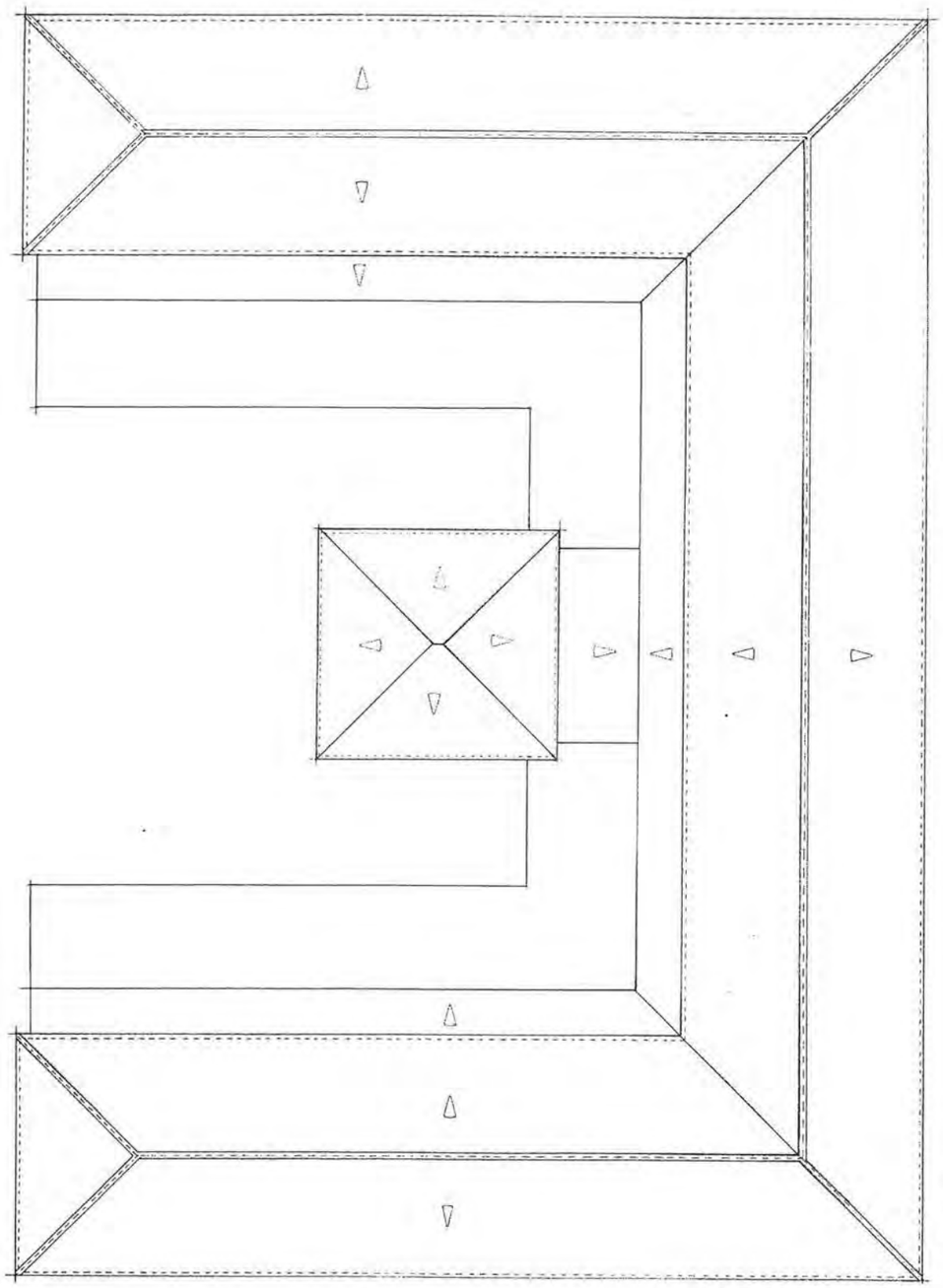

CUBIERTAS

GRUPOS ESCOLARES DE MADRID CAPITAL
ARQUITECTURA ESCOLAR EN ESPAÑA (1857–1936).

G. E. "CONCEPCIÓN ARENAL"
COORDENADAS P. SITUACIÓN: G-3

NO CONSTRUIDO ☐
DERRIBADO ☐
SUSTITUIDO ☐
CAMBIO DE USO ☐
EN USO ■

ÁTICO Y CUBIERTA E. ACTUAL (1: 200)
SECCIÓN MUNICIPAL DE PROPIEDADES

19/10

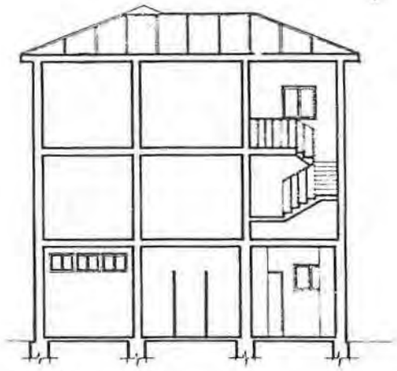

SECCION A-A

ESCALA:1:100

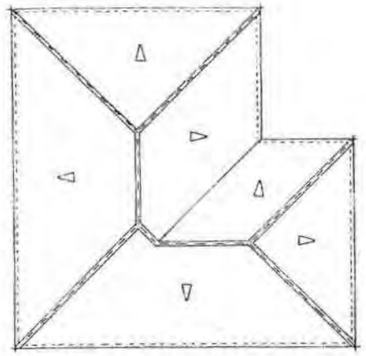

PLANTA CUBIERTAS

ESCALA:1:100

SECCION A-A

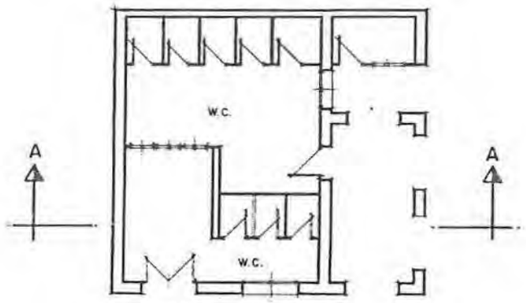

PLANTA SOTANO

ESCALA:1:100

SUP. CONSTRUIDA	= 71,89 m²
SUP. UTIL	= 55,44 m²
MUROS, TABIQUES	= 16,45 m²

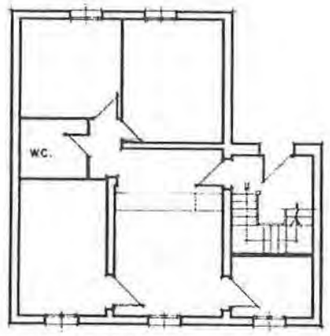

PLANTA BAJA

ESCALA:1:100

SUP. CONSTRUIDA	= 91,89 m²
SUP. UTIL	= 65,89 m²
MUROS, TABIQUES, ESCALERAS	= 26,00 m²

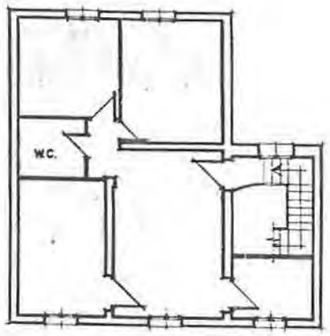

PLANTA PRIMERA

ESCALA:1:100

SUP. CONSTRUIDA	= 91,89 m²
SUP. UTIL	= 65,89 m²
MUROS, TABIQUES, ESCALERAS	= 26,00 m²

1911

VIVIENDA Y SECCIÓN E. ACTUAL (1: 200)

SECCIÓN MUNICIPAL DE PROPIEDADES

NO CONSTRUIDO ☐
DERRIBADO ☐
SUSTITUIDO ☐
CAMBIO DE USO ☐
EN USO ■

G. E. "CONCEPCIÓN ARENAL"

COORDENADAS P. SITUACIÓN: G-3

GRUPOS ESCOLARES DE MADRID CAPITAL

ARQUITECTURA ESCOLAR EN ESPAÑA (1857–1936



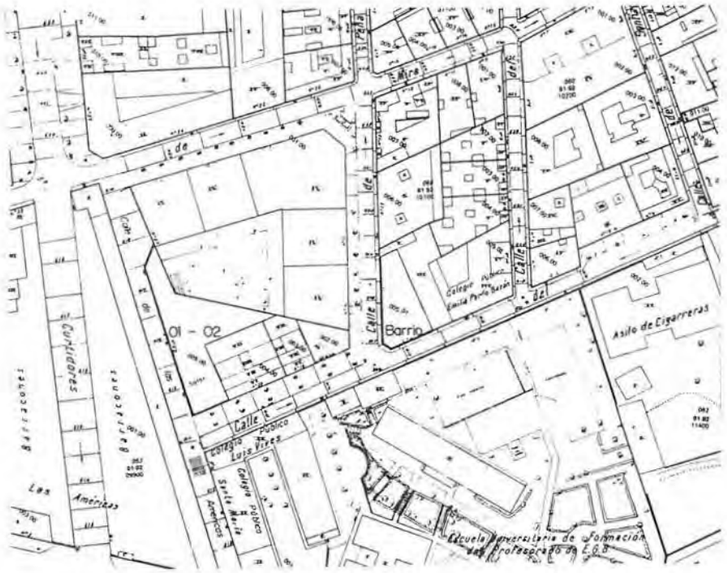
Curtidores
Barriocanal
Barrio
Asilo de Cigarreras
Calle
Los Ancianos

COORDENADAS PLANO DE SITUACIÓN F - 3

Nº 20a

DENOMINACIÓN ORIGINAL		DENOMINACIÓN ACTUAL	
GRUPO ESCOLAR PARDO BAZÁN		COLEGIO PÚBLICO EMILIA PARDO BAZÁN	
DIRECCIÓN ORIGINAL: C/ VENTORRILLO, 8	DISTRITO: INCLUSA	DIRECCIÓN POSTAL: C/ VENTORRILLO, 14 28005 MADRID	
USO ORIGINAL: GRUPO ESCOLAR PARA NIÑOS		USO ACTUAL: COLEGIO PÚBLICO DE EDUCACIÓN PRIMARIA	
FECHA PROYECTO: 30 DE NOVIEMBRE DE 1922	FECHA INICIO OBRA: 1923	FECHA INAUGURACIÓN: 14 DE JUNIO DE 1928	FECHA DERRIBO:
AUTORES PROYECTO: ANTONIO FLÓREZ Y PABLO ARANDA		OTRAS DENOMINACIONES:	

PARCELA	SITUACIÓN: IRREGULAR, A DOS CALLES EN ESQUINA	POSICIÓN DE LA EDIFICACIÓN: ALINEADO A DOS CALLES	SUPERFICIE PARCELA: 548,31 m2	SUP. PATIO ESCOLAR: 143,45 m2
EDIFICIO	TIPOLOGÍA: DOS PABELLONES SIMÉTRICOS	NÚMERO DE PLANTAS: SEMISÓTANO, BAJA, 1ª Y ÁTICO	SUP. CONSTRUIDA: 1.363,03 m2	SUP. ÚTIL: 1.156,67 m2
PROGRAMA	6 CLASES DE NIÑOS; CANTINA ESCOLAR Y VIVIENDA DEL CONSERJE.			CAPACIDAD: 300 AL.

CLASE	PLANTA: 6,00 x 9,00 m	ALTURA: 4,50 m	SUPERFICIE: 54,00 m2	ORIENTACIÓN: SUR Y ESTE	SUP. ACRISTALADA: 21,42 m2 (40 %)	SUP. TOTAL CLASES: 336,86 m2	PORCENTAJE: 29 %

GALERÍA	ANCHURA: 2,40 m	ALTURA: 4,50 m	SUPERFICIE: 104,16 m2	PORCENTAJE: 9 %	ASEOS	SUPERFICIE: 54,08 m2	PORCENTAJE: 4,5 %
VIVIENDA CONSERJE	SUPERFICIE: 86,85 m2	PORCENTAJE: 7,5 %			DESPACHOS	SUPERFICIE: 24,78 m2	PORCENTAJE: 2 %
COMEDOR	SUPERFICIE: 123,54 m2	PORCENTAJE: 11 %			COCINA	SUPERFICIE: 67,31 m2	PORCENTAJE: 6 %
DUCHAS	SUPERFICIE: 44,25 m2	PORCENTAJE: 4 %			INSTALACIONES	SUPERFICIE: 30,51 m2	PORCENTAJE: 2,5 %
VESTÍBULOS, PASOS Y ESCALERAS			SUPERFICIE: 233,51 m2	PORCENTAJE: 20 %			

SUPERFICIE ÚTIL	SUPERFICIE: 1.156,67 m2	MUROS Y TABIQUES	SUPERFICIE: 206,36 m2	SUPERFICIE CONSTRUIDA	SUPERFICIE: 1.363,03 m2

PRESUPUESTO	PRES. INICIAL: 370.364,75	BAJA: 3,5 %	PRES. CON BAJA: 357.290,88	PRECIO/M2: 320,20	PRECIO/ALUMNO: 1.234,55	PRECIO/CLASE: 61.727,50
COEFICIENTES	CLASES/PASOS: 1/1	SUP. CONS./ALUMNO: 3,85 m2	SUP. PATIO/ALUMNO: 0,48 m2	SUP. ÚTIL/SUP. CONS.: 85 %	SUP.MUROS/SUP.CONS: 15 %	

COORDENADAS PLANO DE SITUACIÓN F - 3

Nº 20b

DENOMINACIÓN ORIGINAL		DENOMINACIÓN ACTUAL	
GRUPO ESCOLAR PARDO BAZÁN (AMPL.)		COLEGIO PÚBLICO EMILIA PARDO BAZÁN	
DIRECCIÓN ORIGINAL: C/ VENTORRILLO, 8	DISTRITO: INCLUSA	DIRECCIÓN POSTAL: C/ VENTORRILLO, 14 28005 MADRID	
USO ORIGINAL: GRUPO ESCOLAR PARA PÁRVULOS, NIÑOS Y NIÑAS		USO ACTUAL: COLEGIO PÚBLICO DE EDUCACIÓN PRIMARIA	
FECHA PROYECTO: MAYO DE 1932	FECHA INICIO OBRA: 1932	FECHA INAUGURACIÓN: 1933	FECHA DERRIBO:
AUTORES PROYECTO: ANTONIO FLÓREZ Y BERNARDO GINER		OTRAS DENOMINACIONES:	

PARCELA	SITUACIÓN: IRREGULAR, A TRES CALLES	POSICIÓN DE LA EDIFICACIÓN: ALINEADA A DOS CALLE	SUPERFICIE PARCELA: 1.136,75 m2	SUP. PATIO ESCOLAR: 461,83 m2
EDIFICIO	TIPOLOGÍA: COMPACTO CON PATIO INTERIOR	NÚMERO DE PLANTAS: SEMISÓTANO, BAJA, 1ª Y ÁTICO	SUP. CONSTRUIDA: 2.123,40 m2	SUP. ÚTIL: 1.849,50 m2
PROGRAMA	11 DE NIÑOS; CANTINA Y DUCHAS; INSPEC. MÉDICA Y VIV. CONSERJE			CAPACIDAD: 550 AL.

CLASE	PLANTA: 6,00 x 9,00 m	ALTURA: 4,50 m	SUPERFICIE: 54,00 m2	ORIENTACIÓN: SUR Y ESTE	SUP. ACRISTALADA: 21,42 m2 (40 %)	SUP. TOTAL CLASES: 596,86 m2	PORCENTAJE: 32 %

GALERÍA	ANCHURA: 2,40 m	ALTURA: 4,50 m	SUPERFICIE: 176,95 m2	PORCENTAJE: 9,5 %	ASEOS	SUPERFICIE: 72,88 m2	PORCENTAJE: 4 %
GUARDARROPA	SUPERFICIE: 32,88 m2	PORCENTAJE: 2 %			DESPACHOS	SUPERFICIE: 24,78 m2	PORCENTAJE: 1 %
DUCHAS	SUPERFICIE: 44,25 m2	PORCENTAJE: 2,5 %			INSPECCIÓN MÉDICA	SUPERFICIE: 51,64 m2	PORCENTAJE: 3 %
COMEDOR	SUPERFICIE: 183,13 m2	PORCENTAJE: 10 %			COCINA	SUPERFICIE: 67,31 m2	PORCENTAJE: 3,5 %
RECREO CUBIERTO	SUPERFICIE: 99,00 m2	PORCENTAJE: 5,5 %			ALMACÉN	SUPERFICIE: 50,82 m2	PORCENTAJE: 3 %
INSTALAC.	SUPERFICIE: 30,51 m2	PORCENTAJE: 1 %			VESTÍBULOS, PASOS Y ESCALERAS	SUPERFICIE: 331,83 m2	PORCENTAJE: 18 %

SUPERFICIE ÚTIL	SUPERFICIE: 1.849,50 m2	MUROS Y TABIQUES	SUPERFICIE: 273,90 m2	SUPERFICIE CONSTRUIDA	SUPERFICIE: 2.123,40 m2

PRESUPUESTO	PRES. INICIAL: + 112.802,72	BAJA:	PRES. CON BAJA:	PRECIO/M2: 162,81	PRECIO/ALUMNO: 451,21	PRECIO/CLASE: 22.560,54
COEFICIENTES	CLASES/PASOS: 1/0,85	SUP. CONS./ALUMNO: 3,86 m2	SUP. PATIO/ALUMNO: 0,84 m2	SUP. ÚTIL/SUP. CONS.: 89 %	SUP.MUROS/SUP.CONS: 11 %	

NO CONSTRUIDO ☐
DERRIBADO ☐
SUSTITUIDO ☐
CAMBIO DE USO ☐
EN USO ■

G. E. "PARDO BAZÁN"

COORDENADAS P. SITUACIÓN: F-3

PLANTA DE SEMI-SÓTANOS
ESTADO ACTUAL

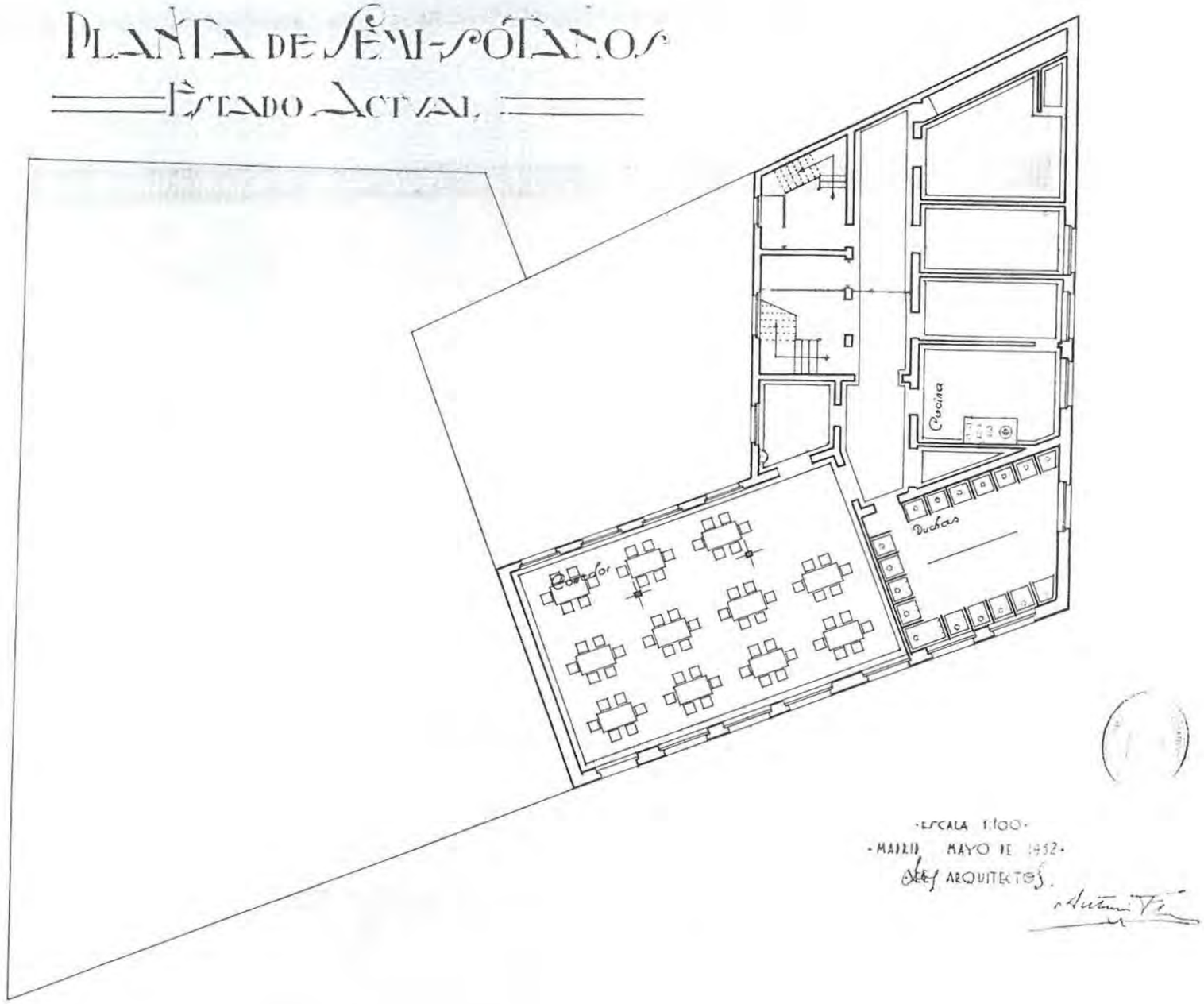

GRUPOS ESCOLARES DE MADRID CAPITAL

ARQUITECTURA ESCOLAR EN ESPAÑA (1857–1936).

G. E. "PARDO BAZÁN"

COORDENADAS P. SITUACIÓN: F-3

NO CONSTRUIDO ☐
DERRIBADO ☐
SUSTITUIDO ☐
CAMBIO DE USO ☐

PLANTA SEMISÓTANO (1: 200)

AGA- CAJA 102

20a1

PLANTA BAJA
ESTADO ACTUAL

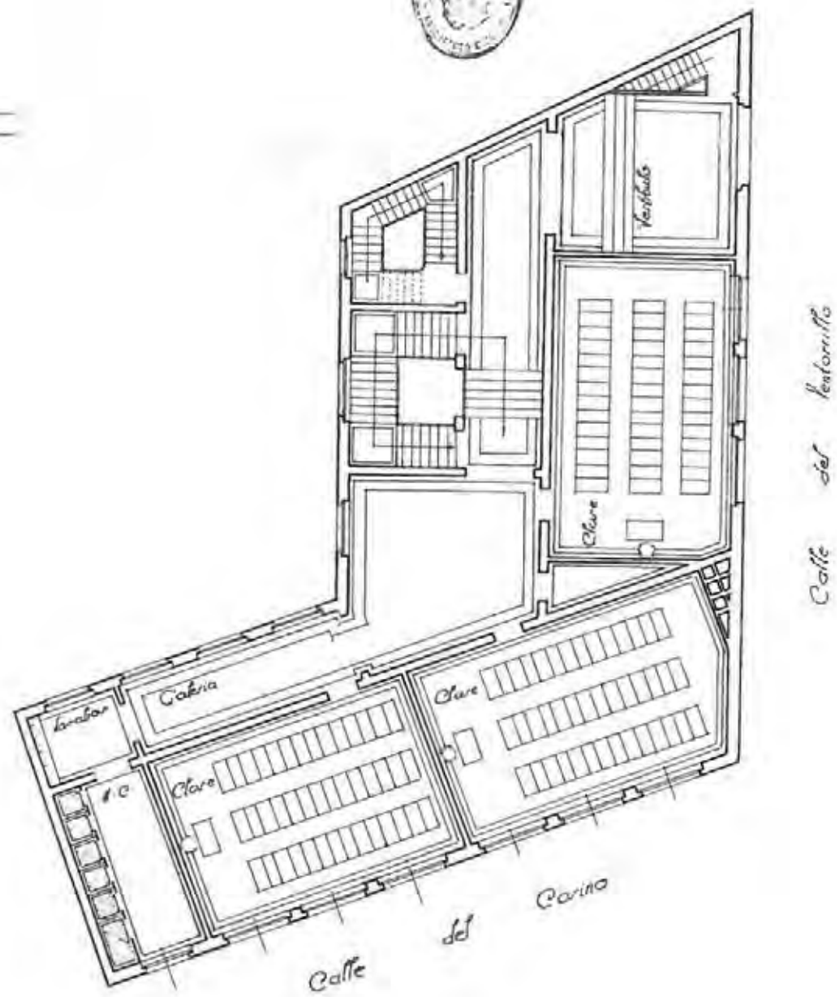

· ESCALA 1:100 ·
· MADRID MAYO DE 1932 ·
EL ARQUITECTO

20a2 PLANTA BAJA (1: 200)
AGA: CAJA 102

NO CONSTRUIDO ☐
DERRIBADO ☐
SUSTITUIDO ☐
CAMBIO DE USO ☐
EN USO ■

G. E. "PARDO BAZÁN"
COORDENADAS P. SITUACIÓN: F-3

GRUPOS ESCOLARES DE MADRID CAPITAL
ARQUITECTURA ESCOLAR EN ESPAÑA (1857–1936)

PLANTA DE SEMI-SÓTANOS AMPLIADA

ESCALA 1:100
MADRID 28 DE MAYO DE 1952
LOS ARQUITECTOS:

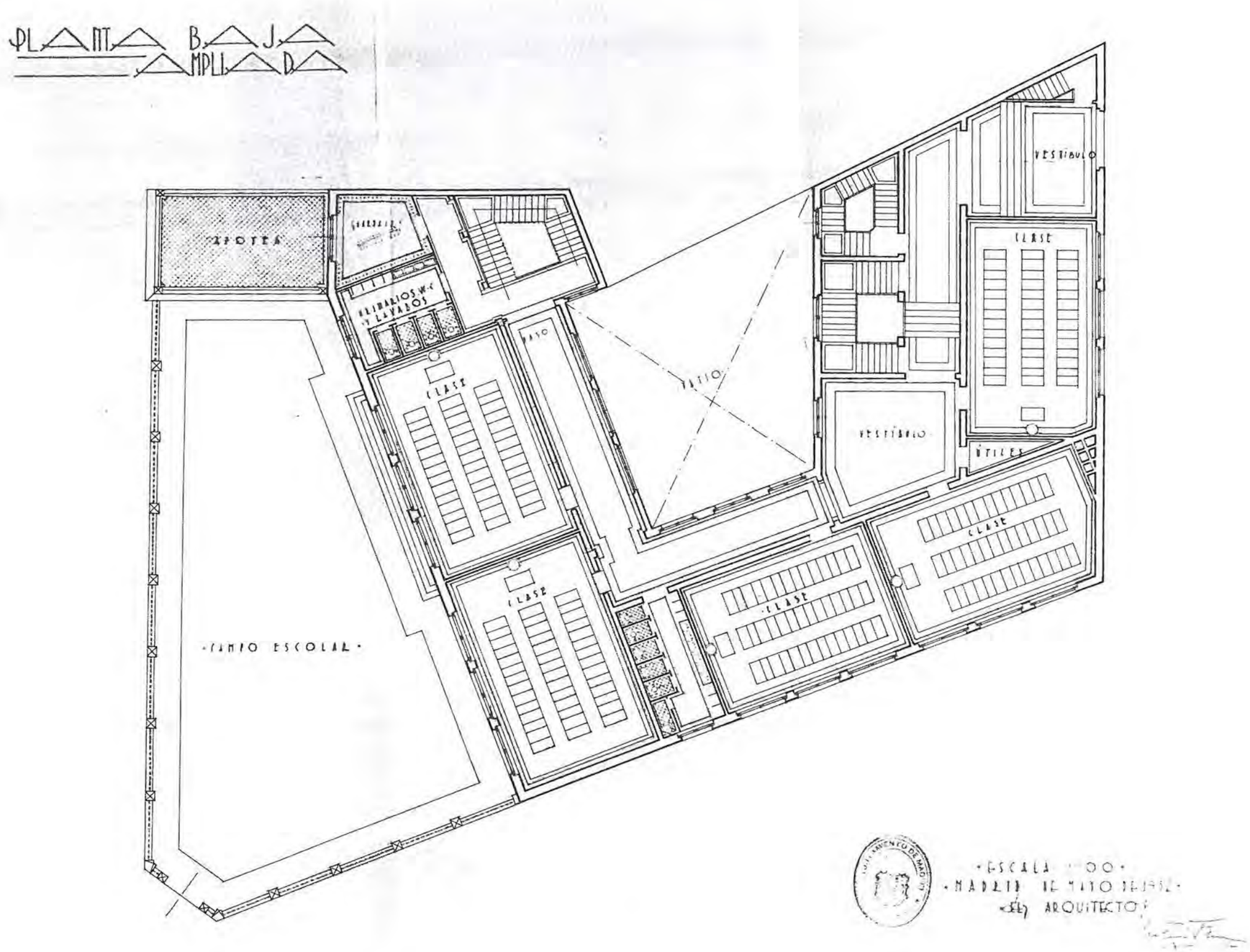

20b2 PLANTA BAJA (1: 200)

AGA: CAJA 102

NO CONSTRUIDO ☐
DERRIBADO ☐
SUSTITUIDO ☐
CAMBIO DE USO ☐
EN USO ■

G. E. "PARDO BAZÁN"

COORDENADAS P. SITUACIÓN: F-3

GRUPOS ESCOLARES DE MADRID CAPITAL

ARQUITECTURA ESCOLAR EN ESPAÑA (1857–1936)

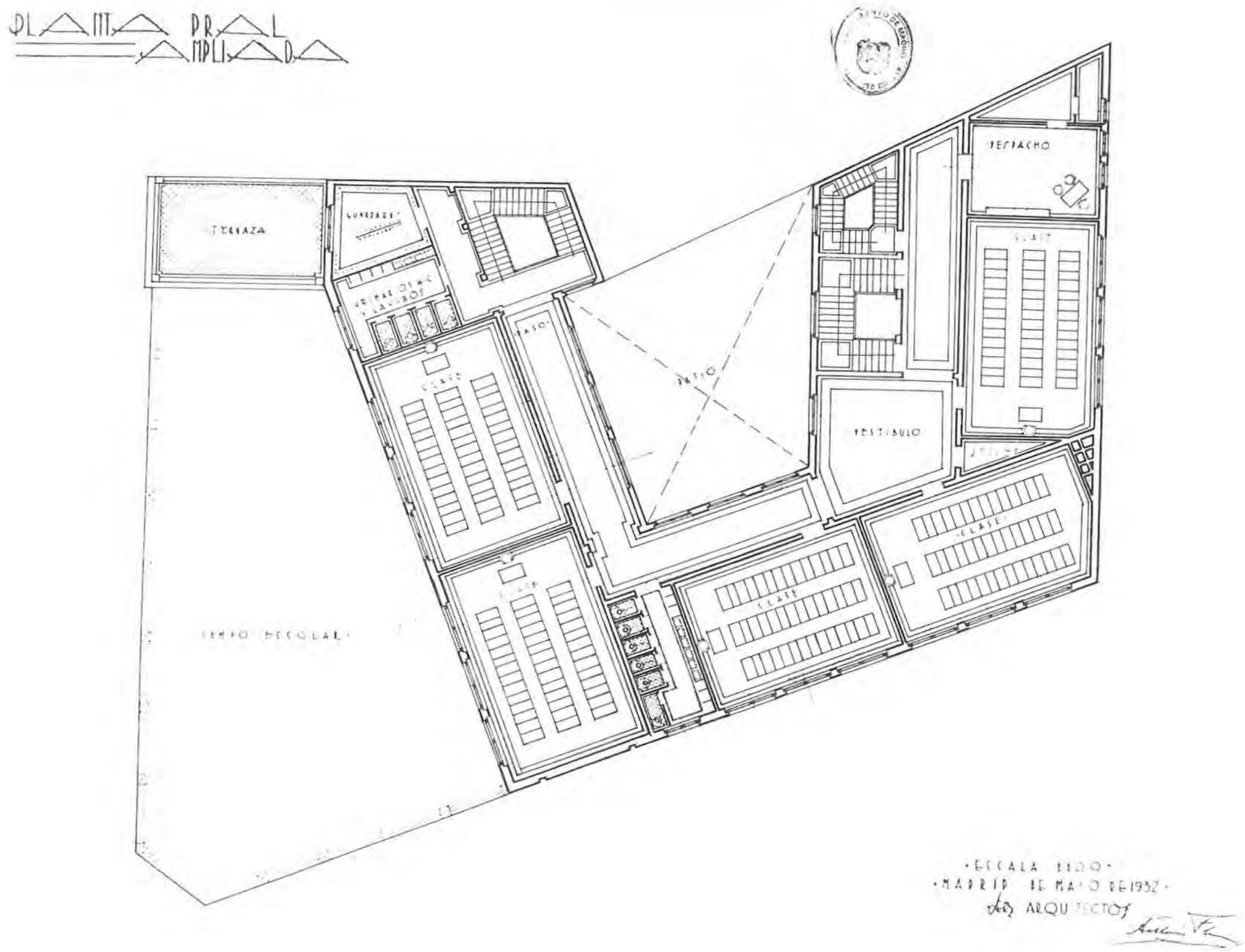

GRUPOS ESCOLARES DE MADRID CAPITAL

ARQUITECTURA ESCOLAR EN ESPAÑA (1857–1936).

G. E. "PARDO BAZÁN"

COORDENADAS P. SITUACIÓN: F-3

NO CONSTRUIDO ☐
DERRIBADO ☐
SUSTITUIDO ☐
CAMBIO DE USO ☐
EN USO ■

PLANTA PRINCIPAL (1: 200)

AGA: CAJA 102

20b3

PLANTA DE CUBIERTAS AMPLIADAS

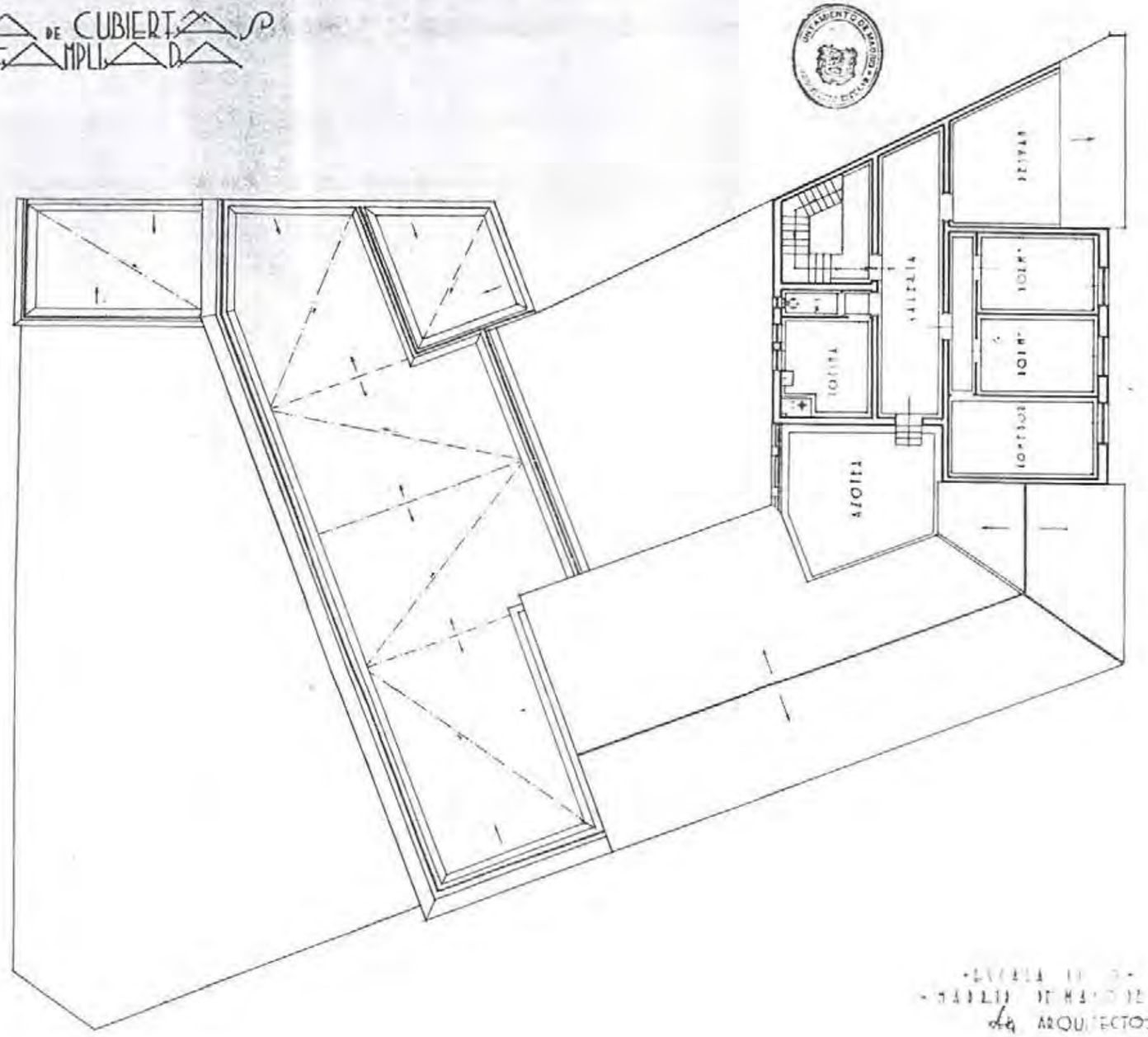

20b4 PLANTA DE CUBIERTA (1: 2000)

AGA: CAJA 102

NO CONSTRUIDO ☐
DERRIBADO ☐
SUSTITUIDO ☐
CAMBIO DE USO ☐
EN USO ■

G. E. "PARDO BAZÁN"

COORDENADAS P. SITUACIÓN: F-3

GRUPOS ESCOLARES DE MADRID CAPITAL

ARQUITECTURA ESCOLAR EN ESPAÑA (1857–1936).

FACHADA PRINCIPAL
ESTADO ACTUAL

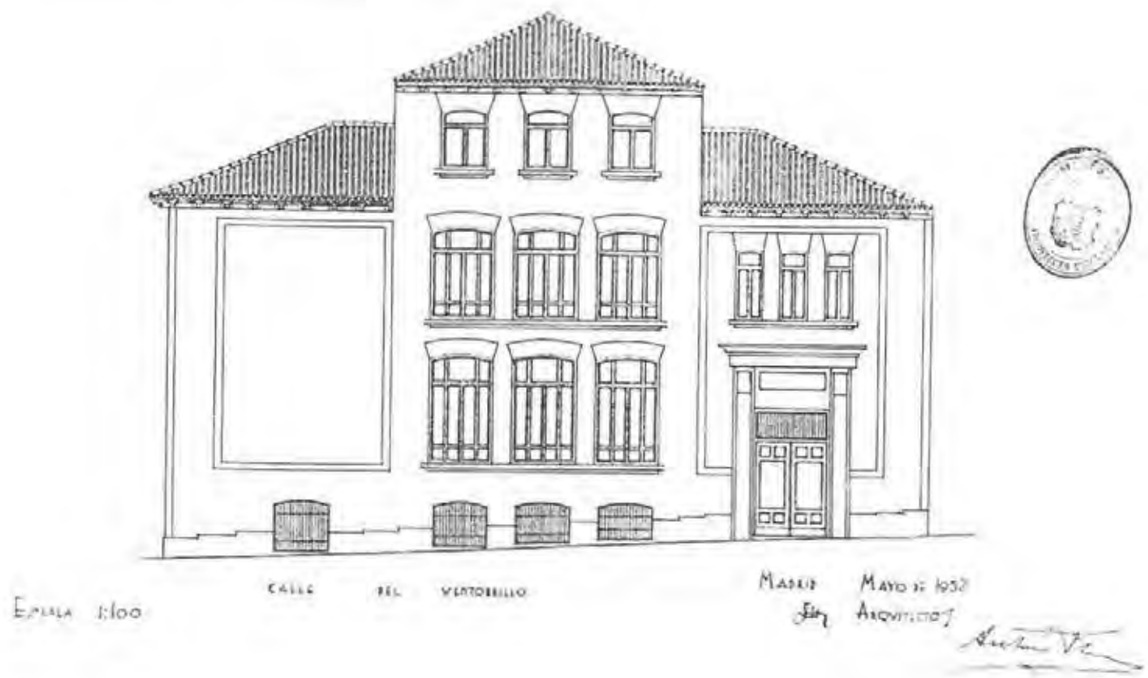

FACHADA LATERAL AMPLIADA



20b6 FACHADA LATERAL (1: 2000)

AGA: CAJA 102

NO CONSTRUIDO ☐
DERRIBADO ☐
SUSTITUIDO ☐
CAMBIO DE USO ☐
EN USO ■

G. E. "PARDO BAZÁN"

COORDENADAS P. SITUACIÓN: F-3

GRUPOS ESCOLARES DE MADRID CAPITAL

ARQUITECTURA ESCOLAR EN ESPAÑA (1857–1936)

FACHADA LATERAL



GRUPOS ESCOLARES DE MADRID CAPITAL

ARQUITECTURA ESCOLAR EN ESPAÑA (1857–1936).

G. E. "PARDO BAZÁN"

COORDENADAS P. SITUACIÓN: F-3

NO CONSTRUIDO ☐
DERRIBADO ☐
SUSTITUIDO ☐
CAMBIO DE USO ☐
EN USO ■

FACHADA AL PATIO ESCOLAR (1: 2000)

AGA: CAJA 102

20b7

COORDENADAS PLANO DE SITUACIÓN F - 5

Nº 21a

DENOMINACIÓN ORIGINAL: GRUPO ESCOLAR MENÉNDEZ PELAYO	DENOMINACIÓN ACTUAL: NO CONSTRUIDO
DIRECCIÓN ORIGINAL: C/ MÉNDEZ ÁLVARO, 14 — DISTRITO: HOSPITAL	DIRECCIÓN POSTAL:
USO ORIGINAL: GRUPO ESCOLAR PARA PÁRVULOS, NIÑOS Y NIÑAS	USO ACTUAL:
FECHA PROYECTO: 14 DE AGOSTO DE 1920 — FECHA INICIO OBRA: —	FECHA INAUGURACIÓN: — FECHA CLOSURE:
AUTORES PROYECTO: PABLO ARANDA	OBRAS DENOMINACIONES:

PARCELA	SITUACIÓN: EXENTA	POSICIÓN DE LA EDIFICACIÓN: ALINEADO	SUPERFICIE PARCELA: 4.214,00 m2	SUP. PATIO ESCOLAR: 2.196,46 m2
EDIFICIO	TIPOLOGÍA: LINEAL	NÚMERO DE PLANTAS: BAJA, 1º, 2º Y ÁTICO.	SUP. CONSTRUIDA: 6.039,31 m2	SUP. ÚTIL: 5.028,15 m2
PROGRAMA	4 DE PÁRVULOS, 10 DE NIÑOS Y 10 DE NIÑAS; SALÓN DE ACTOS; CANTINA Y DUCHAS; BIBLIOTECA Y MUSEO.			CAPACIDAD: 1.250 AL.

CLASE	PLANTA: 6,00 x 9,40 m	ALTURA: 4,50 m	SUPERFICIE: 56,40 m2	ORIENTACIÓN: NORESTE	SUP. ACRISTALADA: 19,80 m2 (35 %)	SUP. TOTAL CLASES: 1.440,40 m2	PORCENTAJE: 29 %
GALERÍA	ANCHURA: 3,60 m	ALTURA: 4,50 m	SUPERFICIE: 904,18 m2	PORCENTAJE: 18 %	ASEOS	SUPERFICIE: 285,49 m2	PORCENTAJE: 5,5 %
BIBLIOTECA	SUPERFICIE: 177,40 m2	PORCENTAJE: 3,5 %			MUSEO	SUPERFICIE: 206,56 m2	PORCENTAJE: 4 %
DESPACHOS	SUPERFICIE: 247,12 m2	PORCENTAJE: 5 %			GUARDARROPA	SUPERFICIE: 355,76 m2	PORCENTAJE: 7 %
ALMACÉN	SUPERFICIE: 44,40 m2	PORCENTAJE: 1 %			SALÓN DE ACTOS	SUPERFICIE: 234,00 m2	PORCENTAJE: 5 %
COMEDOR	SUPERFICIE: 183,85 m2	PORCENTAJE: 3,5 %			COCINA	SUPERFICIE: 57,00 m2	PORCENTAJE: 1 %
DUCHAS	SUPERFICIE: 110,58 m2	PORCENTAJE: 2 %			INSTALACIONES	SUPERFICIE: 54,26 m2	PORCENTAJE: 1 %
VESTÍBULOS, PASOS Y ESCALERAS			SUPERFICIE: 726,34 m2	PORCENTAJE: 14,5 %			
SUPERFICIE ÚTIL	SUPERFICIE: 5.028,15 m2	MUROS Y TABIQUES	SUPERFICIE: 1.011,16 m2	SUPERFICIE CONSTRUIDA	SUPERFICIE: 6.039,31 m2		

COEFICIENTES	CLASES/PERSO: 1/ 1,13	SUP. CLASES/ALUMNO: 4,83 m2	SUP. PATIO/ALUMNO: 1,76 m2	SUP. ÚTIL/SUP. CONS: 83 %	SUP. MUROS/SUP. CONS: 17 %	

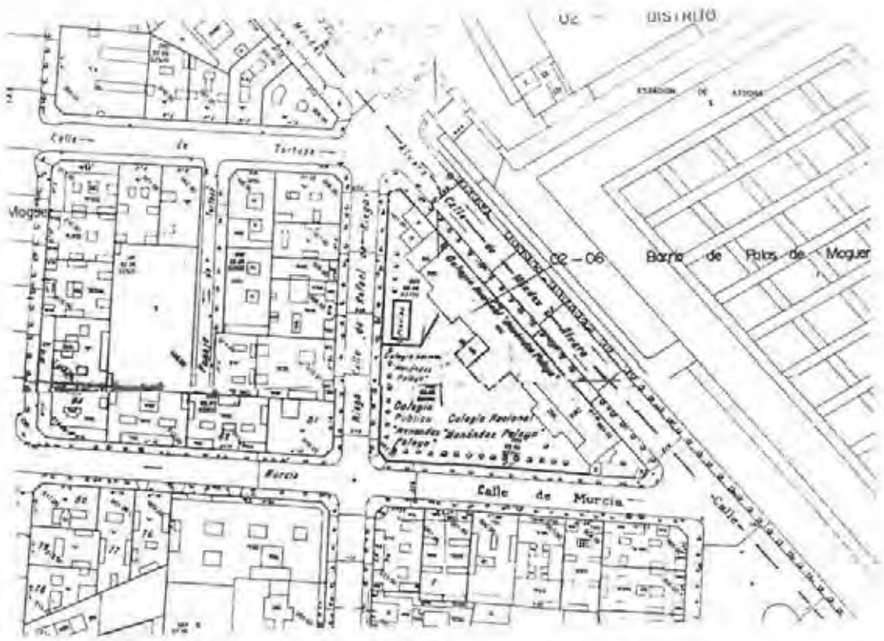

NO CONSTRUIDO ■
DERRIBADO □
SUSTITUIDO □
CAMBIO DE USO □
EN USO □

G. E. "MENÉNDEZ PELAYO"
COORDENADAS P. SITUACIÓN: F-5

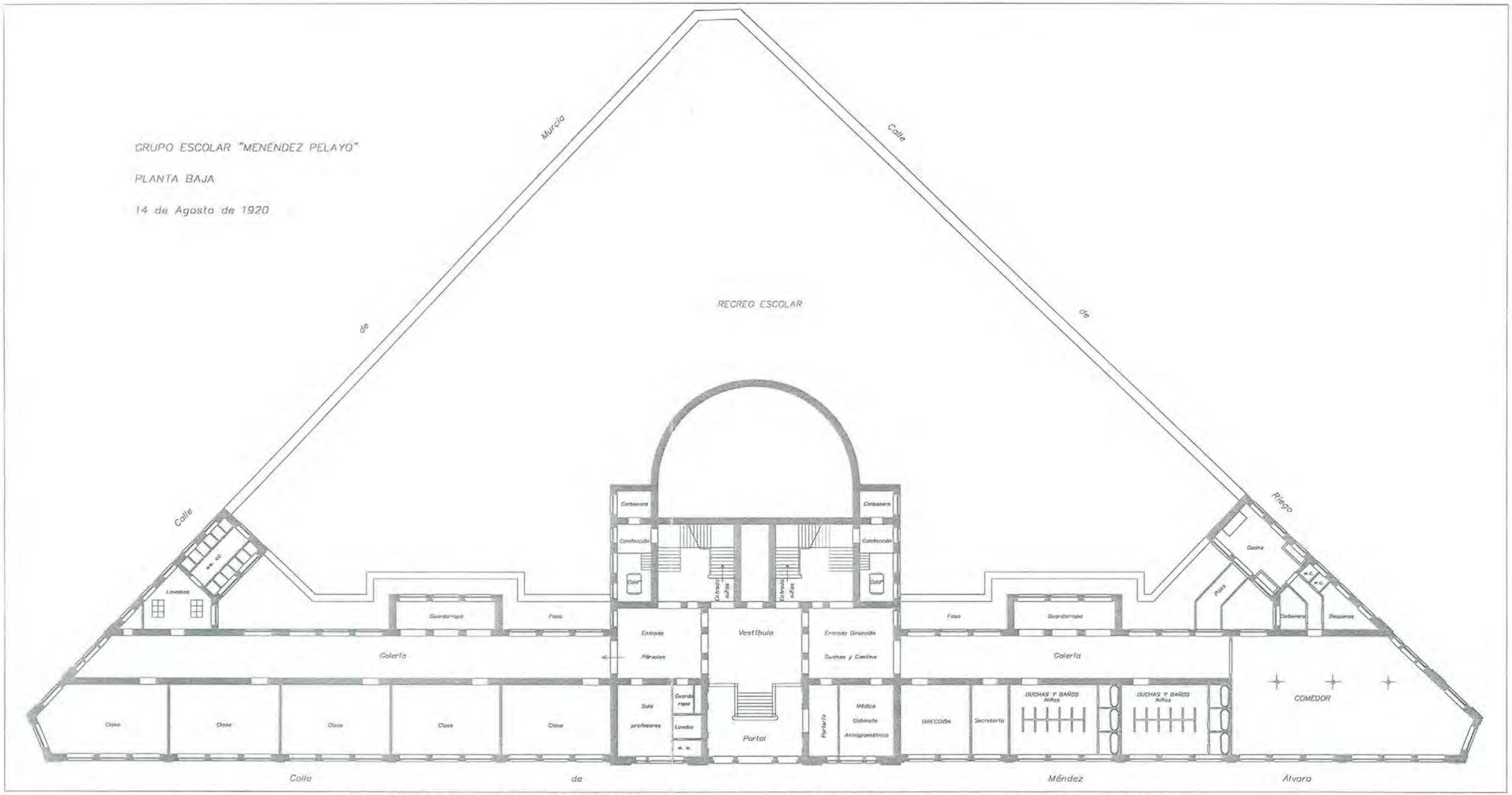

GRUPOS ESCOLARES DE MADRID CAPITAL

ARQUITECTURA ESCOLAR EN ESPAÑA (1857–1936).

G. E. "MENÉNDEZ PELAYO"

COORDENADAS P. SITUACIÓN: F-5

NO CONSTRUIDO ■
DERRIBADO □
SUSTITUIDO □
CAMBIO DE USO □
EN USO □

PLANTA BAJA (1: 250)

AUTOR, DE AGA: CAJA 571

21a2

GRUPO ESCOLAR "MENÉNDEZ PELAYO"

PLANTA PRIMERA

14 de Agosto de 1920

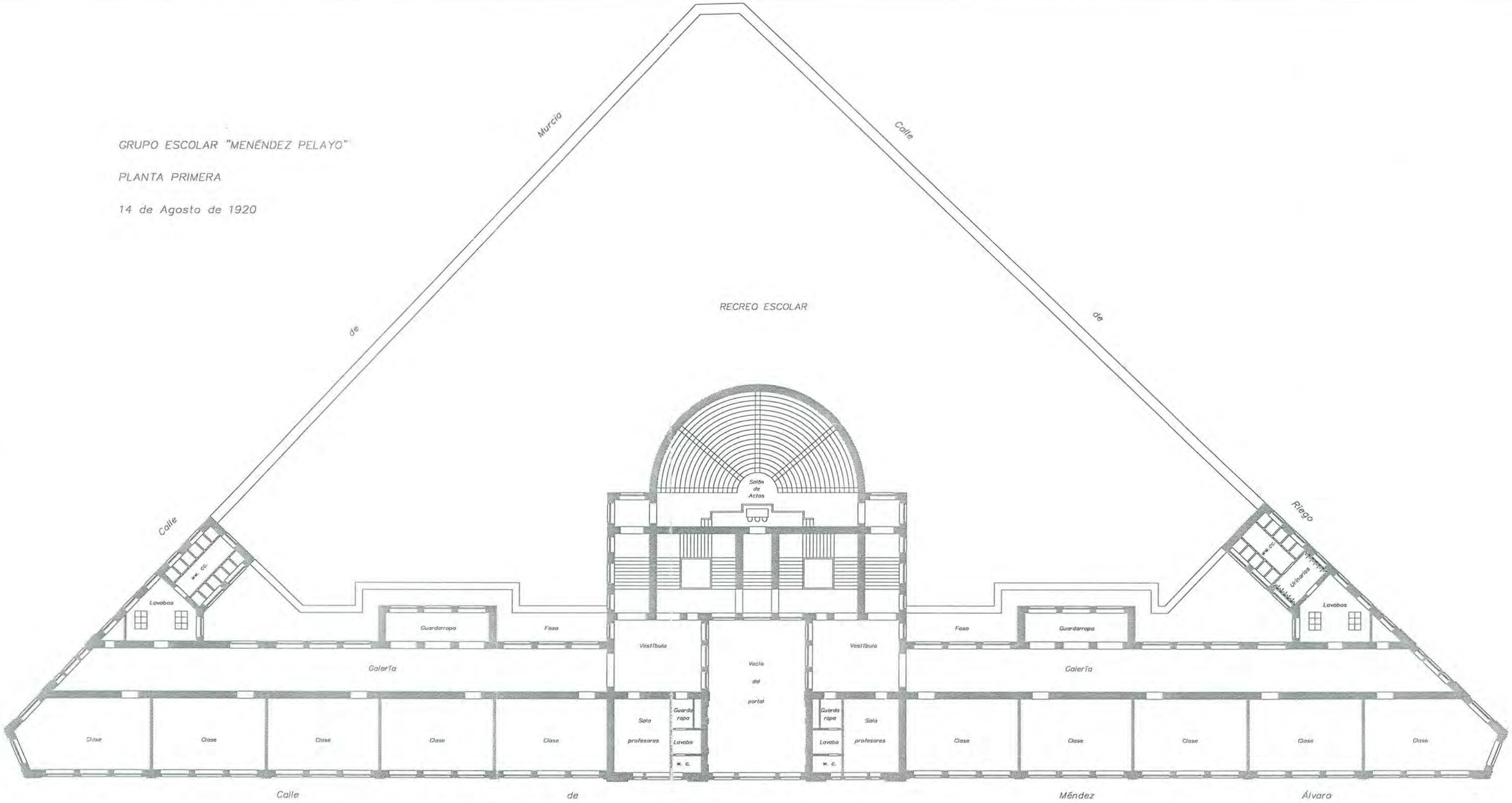

GRUPOS ESCOLARES DE MADRID CAPITAL

ARQUITECTURA ESCOLAR EN ESPAÑA (1857–1936).

G. E. "MENÉNDEZ PELAYO"

COORDENADAS P. SITUACIÓN: F-5

NO CONSTRUIDO ■
DERRIBADO □
SUSTITUIDO □
CAMBIO DE USO □
EN USO □

PLANTA PRIMERA (1: 250)

AUTOR, DE AGA: CAJA 571

21a3

GRUPO ESCOLAR "MENÉNDEZ PELAYO"

PLANTA SEGUNDA

14 de Agosto de 1920

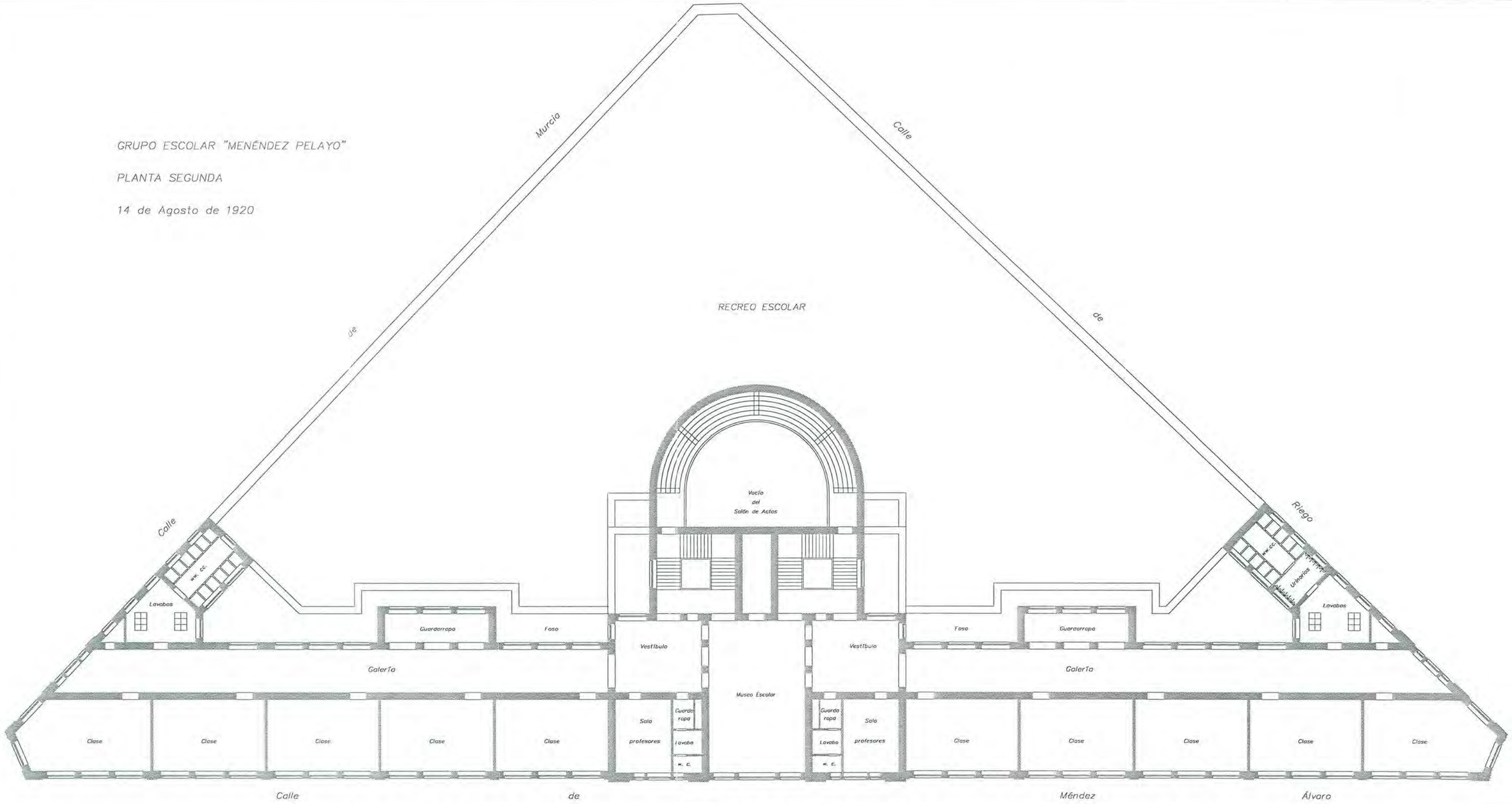

GRUPOS ESCOLARES DE MADRID CAPITAL

ARQUITECTURA ESCOLAR EN ESPAÑA (1857–1936).

G. E. "MENÉNDEZ PELAYO"

COORDENADAS P. SITUACIÓN: F-5

NO CONSTRUIDO ■
DERRIBADO □
SUSTITUIDO □
CAMBIO DE USO □

PLANTA SEGUNDA (1: 250)

AUTOR, DE AGA: CAJA 571

21a4

GRUPO ESCOLAR "MENÉNDEZ PELAYO"

PLANTA DE ÁTICOS

14 de Agosto de 1920

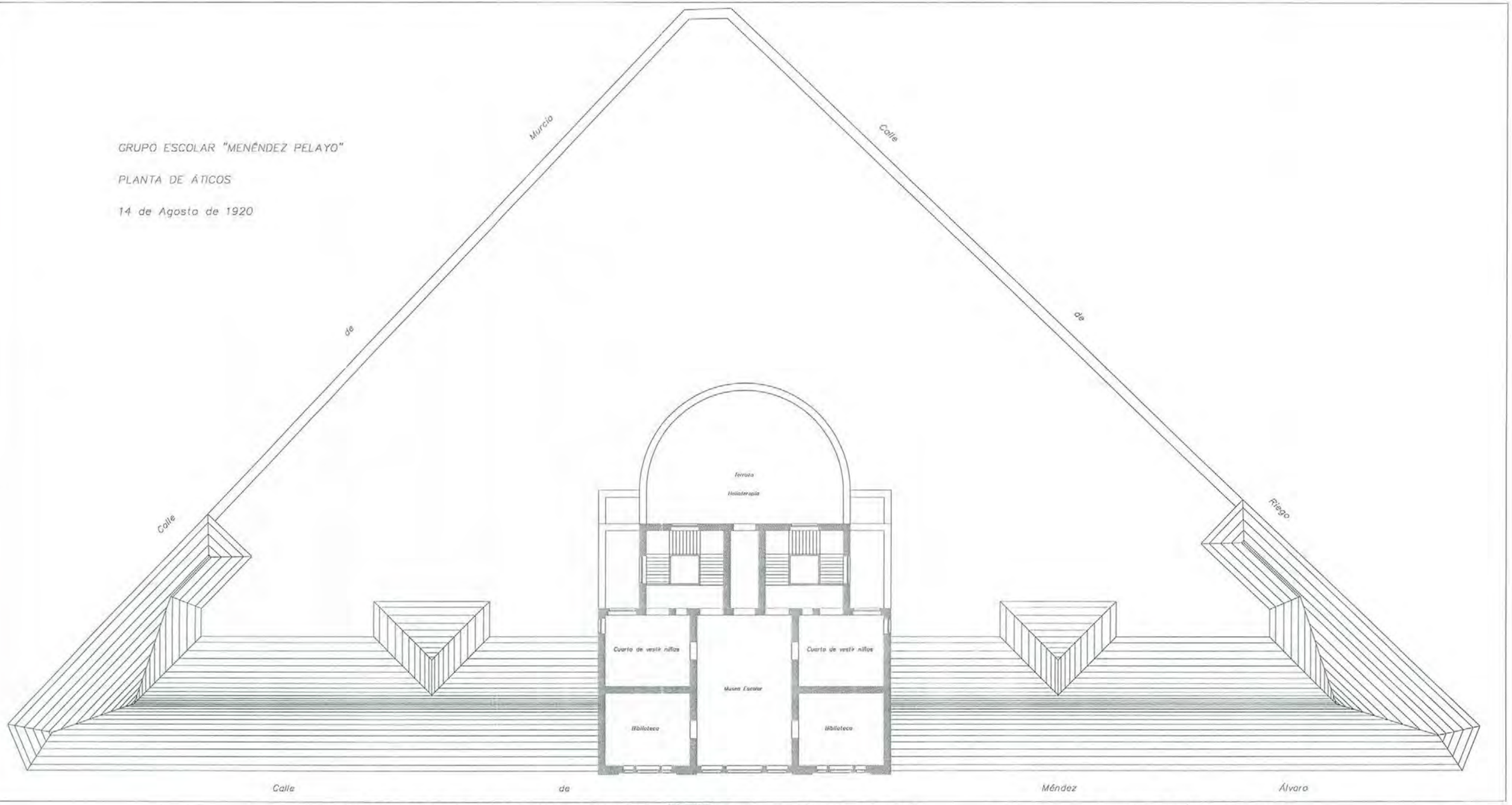

GRUPOS ESCOLARES DE MADRID CAPITAL

ARQUITECTURA ESCOLAR EN ESPAÑA (1857–1936).

G. E. "MENÉNDEZ PELAYO"

COORDENADAS P. SITUACIÓN: F-5

NO CONSTRUIDO ■
DERRIBADO □
SUSTITUIDO □
CAMBIO DE USO □
EN USO □

PLANTA DE ÁTICOS (1: 250)

AUTOR, DE AGA: CAJA 571

21a5

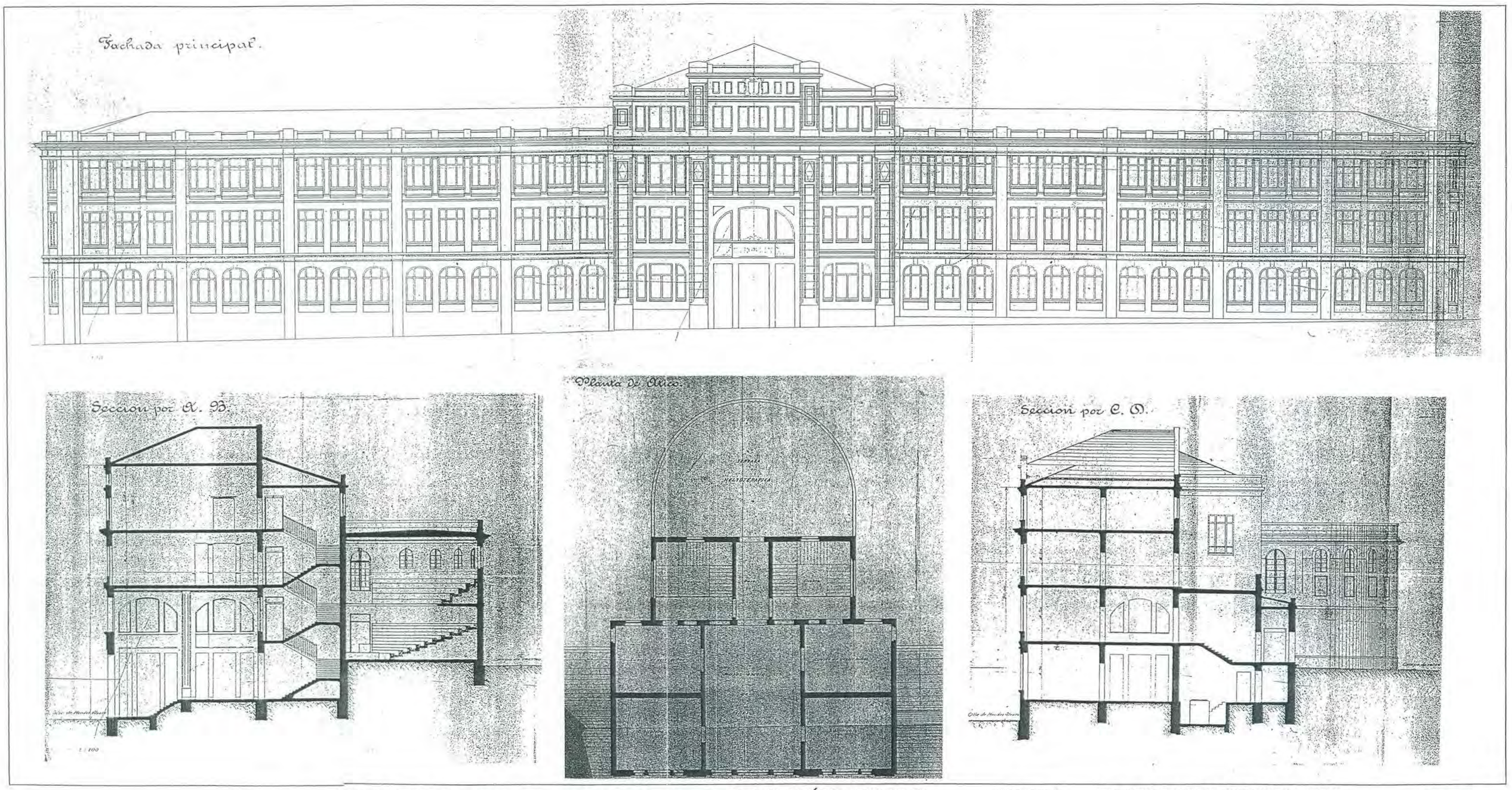

GRUPOS ESCOLARES DE MADRID CAPITAL

ARQUITECTURA ESCOLAR EN ESPAÑA (1857–1936).

G. E. "MENÉNDEZ PELAYO"

COORDENADAS P. SITUACIÓN: F-5

NO CONSTRUIDO ■
DERRIBADO □
SUSTITUIDO □
CAMBIO DE USO □
EN USO □

FACHADA Y SECCIONES (1: 250)

AGA: CAJA 571

21a6

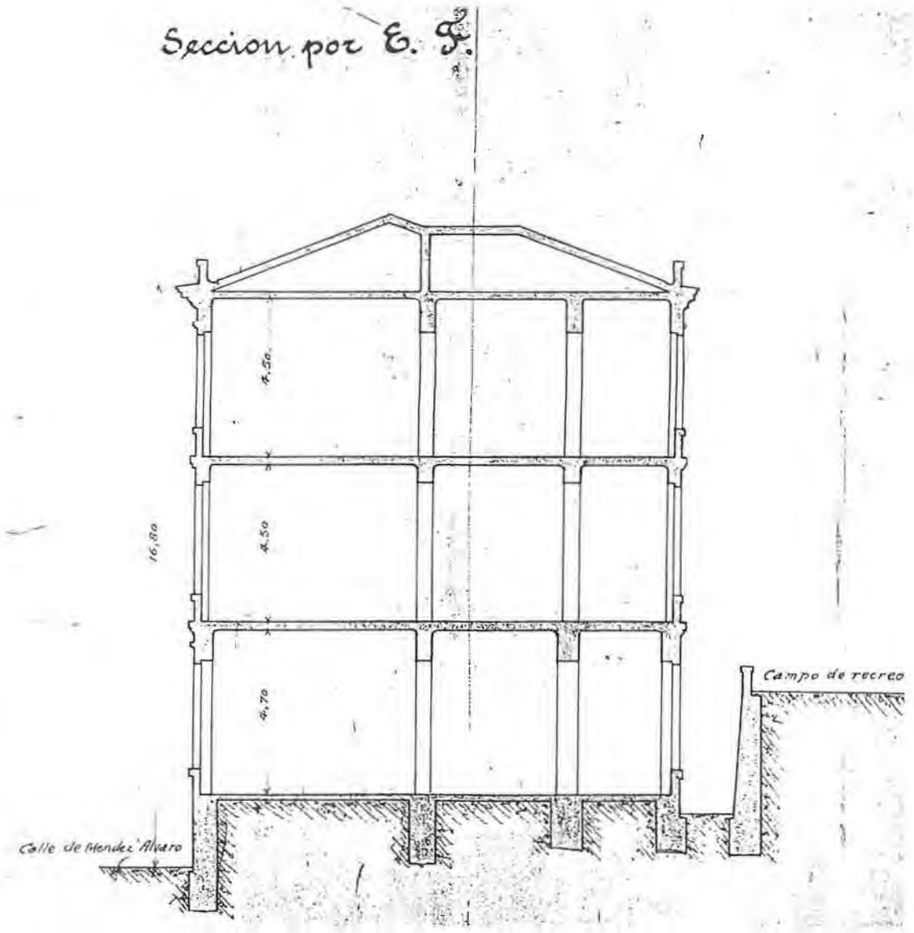



RUPOS ESCOLARES DE MADRID CAPITAL

ROUITECTURA ESCOLAR EN ESPAÑA (1857–1936)

G. E. "MENÉNDEZ PELAYO"

COORDENADAS P. SITUACIÓN: F-5

NO CONSTRUIDO ■
DERRIBADO □
SUSTITUIDO □
CAMBIO DE USO □
EN USO □

SECCIONES (1: 250) Y PERSPECTIVA

AGA: CAJA 571

21a7

COORDENADAS PLANO DE SITUACIÓN F - 5

Nº 21b

DENOMINACIÓN ORIGINAL		DENOMINACIÓN ACTUAL	
GRUPO ESCOLAR MENÉNDEZ PELAYO		NO CONSTRUIDO	
DIRECCIÓN ORIGINAL: C/ MÉNDEZ ÁLVARO, 14	DISTRITO: HOSPITAL	DIRECCIÓN POSTAL	
USO ORIGINAL: GRUPO ESCOLAR PARA PÁRVULOS, NIÑOS Y NIÑAS		USO ACTUAL	
FECHA PROYECTO: 30 DE NOVIEMBRE DE 1922	FECHA INICIO OBRA	FECHA INAUGURACIÓN	FECHA DERRIBO
AUTORES PROYECTO: ANTONIO FLÓREZ Y PABLO ARANDA		OTRAS DENOMINACIONES	

PARCELA	SITUACIÓN: EXENTA	POSICIÓN DE LA EDIFICACIÓN: ALINEADO	SUPERFICIE PARCELA: 4.214,00 m2	SUP. PATIO ESCOLAR: 2.835,09 m2
EDIFICIO	TIPOLOGÍA: LINEAL	NÚMERO DE PLANTAS: SEMISÓTANO, BAJA, 1º, 2º Y ÁTICO.	SUP. CONSTRUIDA: 5.347,55 m2	SUP. UTIL: 4.413,81 m2
PROGRAMA	4 DE PÁRVULOS, 8 DE NIÑOS Y 8 DE NIÑAS; SALÓN DE ACTOS; CANTINA ESCOLAR Y DUCHAS; VIV. CONSERJE.			CAPACIDAD: 1.000 AL.

CLASE	PLANTA: 6,00 x 9,00 m	ALTURA: 4,50 m	SUPERFICIE: 54,00 m2	ORIENTACIÓN: NORESTE	SUP. ACRISTALADA: 18,00 m2 (30 %)	SUP. TOTAL CLASES: 1.080,00 m2	PORCENTAJE: 24,5 %
GALERÍA	ANCHURA: 2,60 m	ALTURA: 4,50 m	SUPERFICIE: 740,04 m2	PORCENTAJE: 16,5 %	ASEOS	SUPERFICIE: 216,80 m2	PORCENTAJE: 5 %
BIBLIOTECA	SUPERFICIE: 84,32 m2	PORCENTAJE: 2 %			SALÓN DE ACTOS	SUPERFICIE: 280,62 m2	PORCENTAJE: 6,5 %
DESPACHOS	SUPERFICIE: 154,63 m2	PORCENTAJE: 3,5 %			RECREO CUBIERTO	SUPERFICIE: 254,40 m2	PORCENTAJE: 6 %
COMEDOR	SUPERFICIE: 117,90 m2	PORCENTAJE: 2,5 %			COCINA Y SERV.	SUPERFICIE: 252,46 m2	PORCENTAJE: 6 %
DUCHAS	SUPERFICIE: 103,40 m2	PORCENTAJE: 2 %			VIVIVIENDA CONSERJE	SUPERFICIE: 107,46 m2	PORCENTAJE: 2,5 %
ALMACÉN	SUPERFICIE: 51,20 m2	PORCENTAJE: 1 %			INSTALACIONES	SUPERFICIE: 103,40 m2	PORCENTAJE: 2 %
VESTÍBULOS, PASOS Y ESCALERAS			SUPERFICIE: 867,18 m2	PORCENTAJE: 20 %			
SUPERFICIE ÚTIL	SUPERFICIE: 4.413,81 m2	MUROS Y TABIQUES	SUPERFICIE: 933,74 m2		SUPERFICIE CONSTRUIDA	SUPERFICIE: 5.347,55 m2	

PRESUPUESTO	PRES. INICIAL: 1.389.070,27	BAJA: 7,77 %	PRES. CON BAJA: 1.281.139,52	PRECIO/M2: 259,76	PRECIO/ALUMNO: 1.389,07	PRECIO/CLASE: 69.453,50
COEFICIENTES	CLASES/PASOS: 1/1,49	SUP. CONS./ALUMNO: 5,35 m2	SUP. PATIO/ALUMNO: 2,84 m2	SUP. UTIL/SUP. CONS: 83 %	SUP.MUROS/SUP.CONS: 17 %	

COORDENADAS PLANO DE SITUACIÓN F - 5

Nº 21C

DENOMINACIÓN ORIGINAL		DENOMINACIÓN ACTUAL	
GRUPO ESCOLAR MENÉNDEZ PELAYO		COLEGIO PÚBLICO MENÉNDEZ PELAYO	
DIRECCIÓN ORIGINAL: C/ MÉNDEZ ÁLVARO, 14	DISTRITO: HOSPITAL	DIRECCIÓN POSTAL: C/ MÉNDEZ ÁLVARO, 16 28045 MADRID.	
USO ORIGINAL: GRUPO ESCOLAR PARA PÁRVULOS, NIÑOS Y NIÑAS		USO ACTUAL: COLEGIO PÚBLICO DE EDUCACIÓN PRIMARIA	
FECHA PROYECTO: 1924	FECHA INICIO OBRA: 1924	FECHA INAUGURACIÓN: 21 DE SEPTIEMBRE DE 1929	FECHA DERRIBO
AUTORES PROYECTO: ANTONIO FLÓREZ Y PABLO ARANDA		OTRAS DENOMINACIONES	

PARCELA	SITUACIÓN: EXENTA	POSICIÓN DE LA EDIFICACIÓN: ALINEADO	SUPERFICIE PARCELA: 4.214,00 m2	SUP. PATIO ESCOLAR: 2.749,50 m2
EDIFICIO	TIPOLOGÍA: LINEAL	NÚMERO DE PLANTAS: SEMISÓTANO, BAJA, 1º, 2º Y ÁTICO.	SUP. CONSTRUIDA: 5.829,55 m2	SUP. UTIL: 4.876,55 m2
PROGRAMA	3 CLASES DE PÁRVULOS, 7 DE NIÑOS Y 7 DE NIÑAS; CANTINA ESCOLAR Y DUCHAS; ENFERMERÍA.			CAPACIDAD: 850 AL.

CLASE	PLANTA: 6,40 x 9,25 m	ALTURA: 4,50 m	SUPERFICIE: 59,25 m2	ORIENTACIÓN: NORESTE	SUP. ACRISTALADA: 26,40 m2 (45 %)	SUP. TOTAL CLASES: 1021,95 m2	PORCENTAJE: 21 %
GALERÍA	ANCHURA: 5,14 m	ALTURA: 4,50 m	SUPERFICIE: 1.003,30 m2	PORCENTAJE: 20,5 %	ASEOS	SUPERFICIE: 337,05 m2	PORCENTAJE: 7 %
BIBLIOTECA	SUPERFICIE: 53,00 m2	PORCENTAJE: 1 %			MUSEO	SUPERFICIE: 53,00 m2	PORCENTAJE: 1 %
ALMACÉN	SUPERFICIE: 214,69 m2	PORCENTAJE: 4,5 %			DESPACHOS	SUPERFICIE: 198,12 m2	PORCENTAJE: 4 %
COMEDOR	SUPERFICIE: 362,89 m2	PORCENTAJE: 7,5 %			COCINA	SUPERFICIE: 136,52 m2	PORCENTAJE: 3 %
DUCHAS	SUPERFICIE: 405,77 m2	PORCENTAJE: 8,5 %			INS. MÉDICA	SUPERFICIE: 104,50 m2	PORCENTAJE: 2 %
INSTALAC.	SUPERFICIE: 147,56 m2	PORCENTAJE: 3 %			VESTÍBULOS, PASOS Y ESCALERAS	SUPERFICIE: 838,20 m2	PORCENTAJE: 17 %
SUPERFICIE ÚTIL	SUPERFICIE: 4.876,55 m2	MUROS Y TABIQUES	SUPERFICIE: 953,00 m2		SUPERFICIE CONSTRUIDA	SUPERFICIE: 5.829,55 m2	

PRESUPUESTO	PRES. INICIAL: 1.760.323,87* * CON ADICIONAL	BAJA: 7,77 %	PRES. CON BAJA:	PRECIO/M2: 301,97	PRECIO/ALUMNO: 2.070,97	PRECIO/CLASE: 103.548,46
COEFICIENTES	CLASES/PASOS: 1/1,80	SUP. CONS./ALUMNO: 6,86 m2	SUP. PATIO/ALUMNO: 3,23 m2	SUP. UTIL/SUP. CONS: 84 %	SUP.MUROS/SUP.CONS: 16 %	

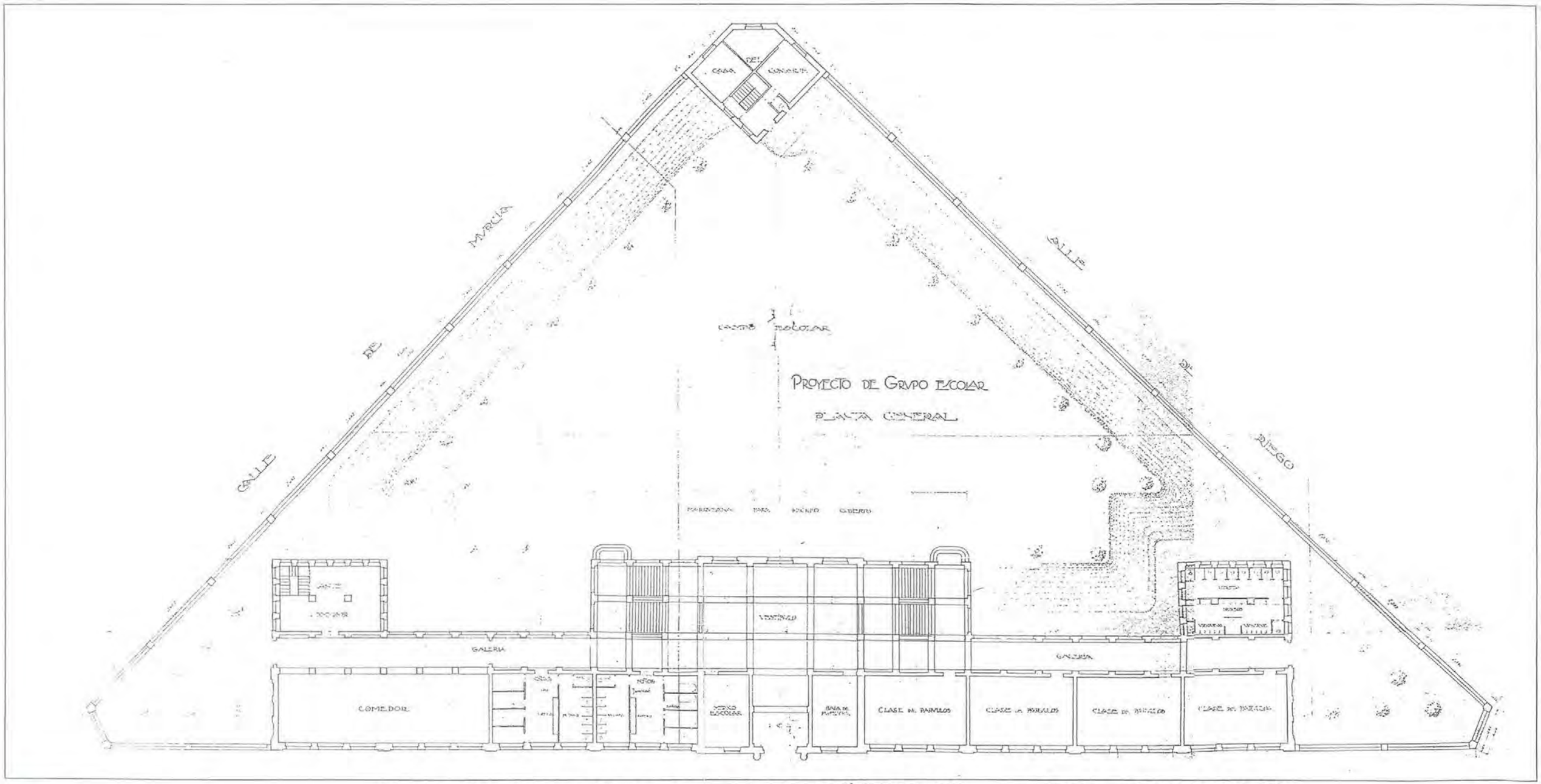

GRUPOS ESCOLARES DE MADRID CAPITAL

ARQUITECTURA ESCOLAR EN ESPAÑA (1857–1936).

G. E. "MENÉNDEZ PELAYO"

COORDENADAS P. SITUACIÓN: F-5

NO CONSTRUIDO ■
DERRIBADO □
SUSTITUIDO □
CAMBIO DE USO □
EN USO □

PLANTA BAJA (1: 250)

AGA: CAJA 570

21b2

PROYECTO DE GRUPO ESCOLAR

PLANTA SEGUNDA

"MENDEZ ALVARO"

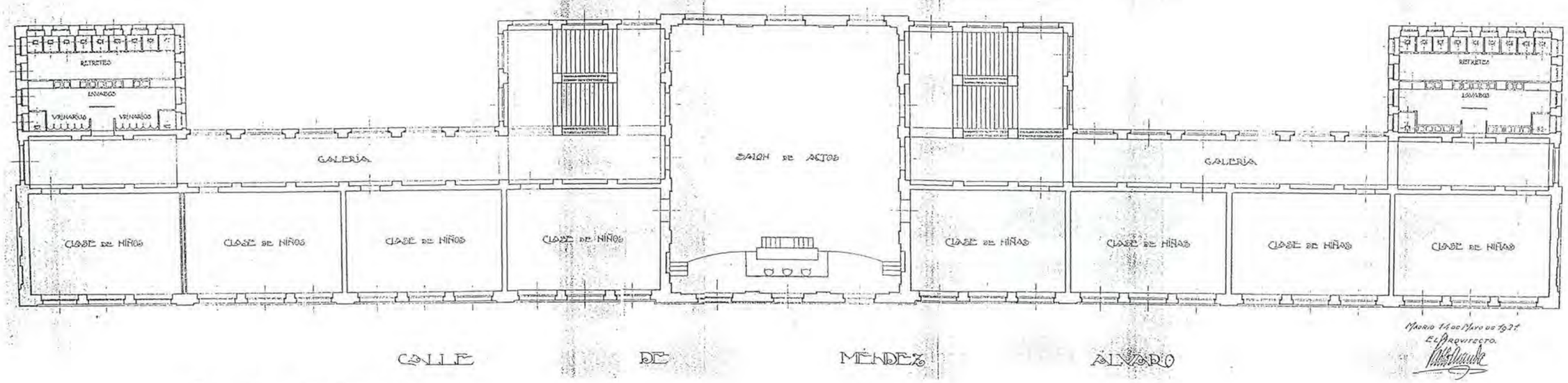

CALLE DE MENDEZ ALVARO

PROYECTO DE GRUPO ESCOLAR

PLANTA PRINCIPAL

"MENDEZ ALVARO"

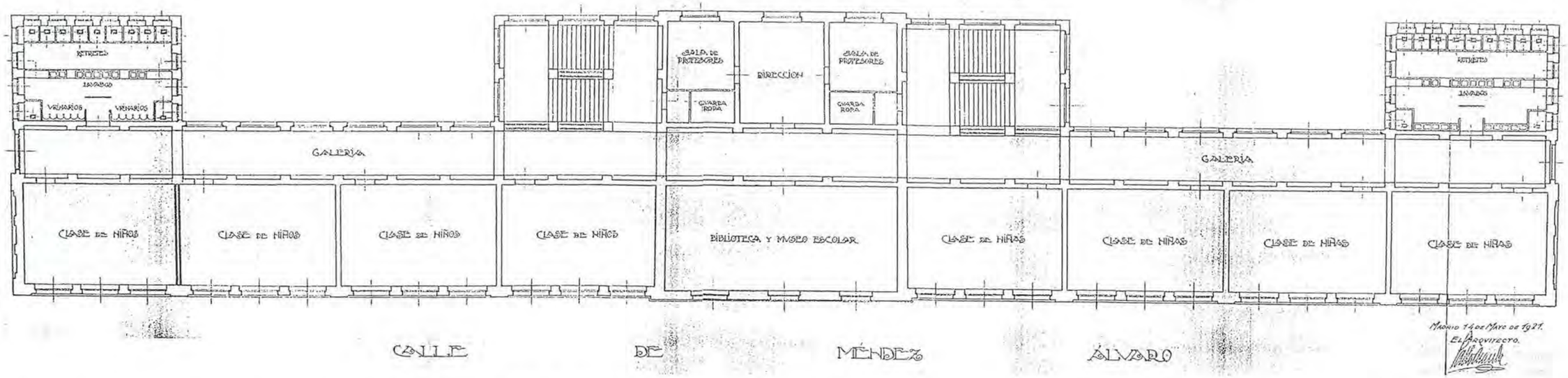

CALLE DE MENDEZ ALVARO

GRUPOS ESCOLARES DE MADRID CAPITAL

ARQUITECTURA ESCOLAR EN ESPAÑA (1857–1936)

G. E. "MENÉNDEZ PELAYO"

COORDENADAS P. SITUACIÓN: F-5

NO CONSTRUIDO ■
DERRIBADO □
SUSTITUIDO □
CAMBIO DE USO □

PLANTA BAJA (1: 250)

AGA: CAJA 570

21b3

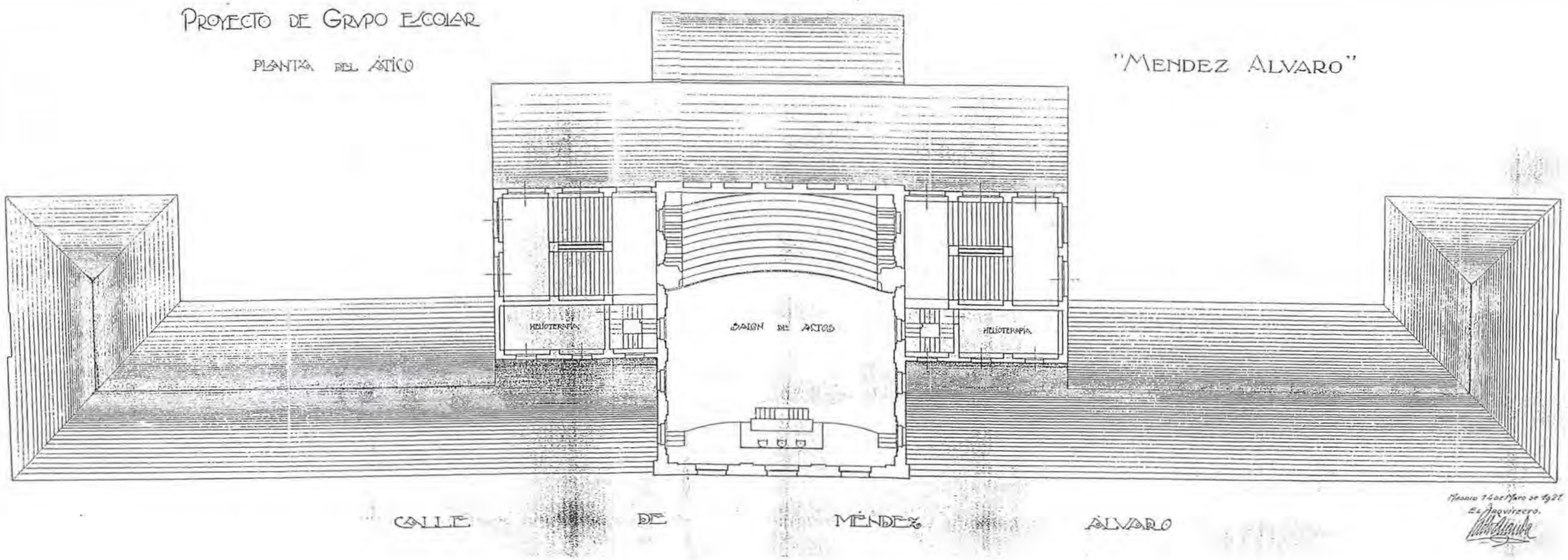

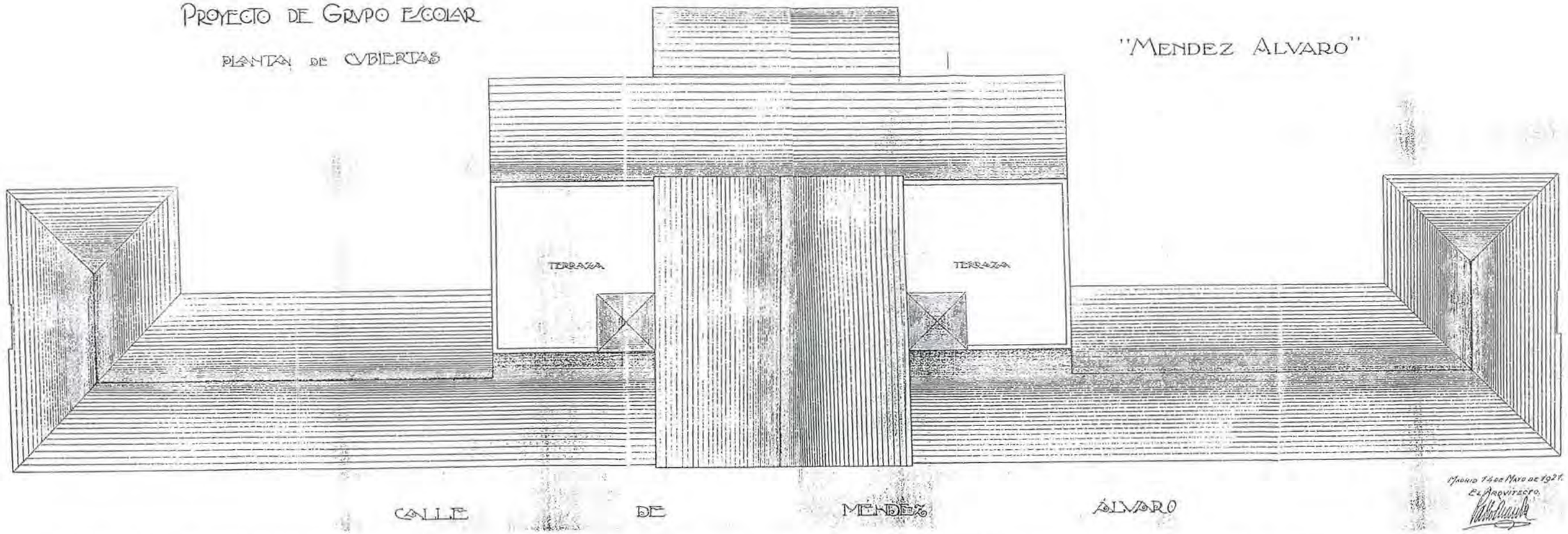

21b4 PLANTAS ÁTICO Y CUBIERTA (1: 250)

AGA: CAJA 570

NO CONSTRUIDO ■
DERRIBADO □
SUSTITUIDO □
CAMBIO DE USO □
EN USO □

G. E. "MENÉNDEZ PELAYO"

COORDENADAS P. SITUACIÓN: F-5

GRUPOS ESCOLARES DE MADRID CAPITAL

ARQUITECTURA ESCOLAR EN ESPAÑA (1857–1936)

PROYECTO DE GRUPO ESCOLAR

FACHADA POSTERIOR

"MENDEZ ALVARO"



PROYECTO DE GRUPO ESCOLAR

FACHADA PRINCIPAL

"MENDEZ ALVARO"



GRUPOS ESCOLARES DE MADRID CAPITAL

ARQUITECTURA ESCOLAR EN ESPAÑA (1857-1936).

G. E. "MENÉNDEZ PELAYO"

COORDENADAS P. SITUACIÓN: F-5

NO CONSTRUIDO ■
DERRIBADO □
SUSTITUIDO □
CAMBIO DE USO □
EN USO □

FACHADAS (1: 250)

AGA: CAJA 570

21b5

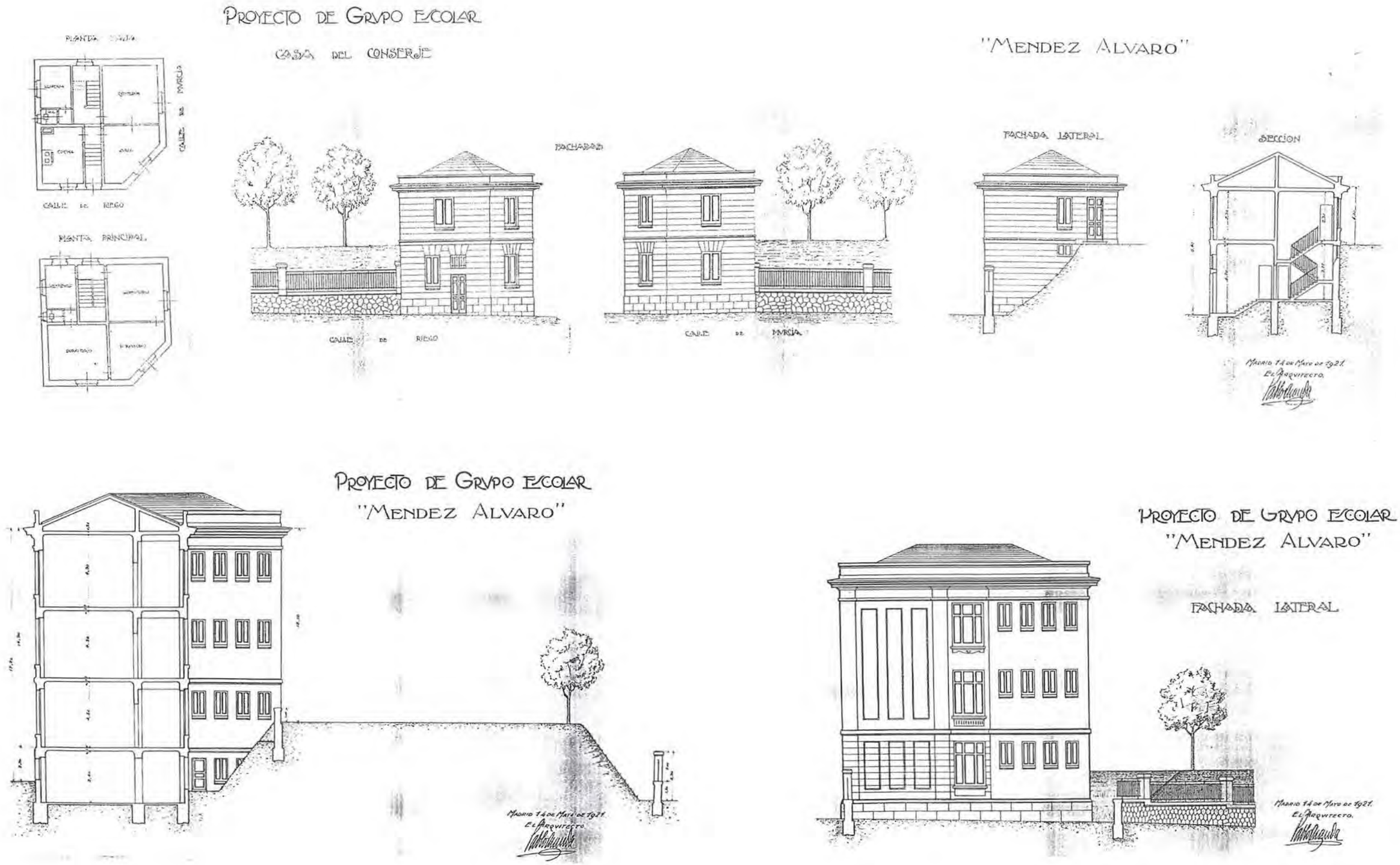

GRUPOS ESCOLARES DE MADRID CAPITAL

ARQUITECTURA ESCOLAR EN ESPAÑA (1857–1936).

G. E. "MENÉNDEZ PELAYO"

COORDENADAS P. SITUACIÓN: F-5

NO CONSTRUIDO ■
DERRIBADO □
SUSTITUIDO □
CAMBIO DE USO □
EN USO □

SECCIONES (1: 250)

AGA: CAJA 570

21b6

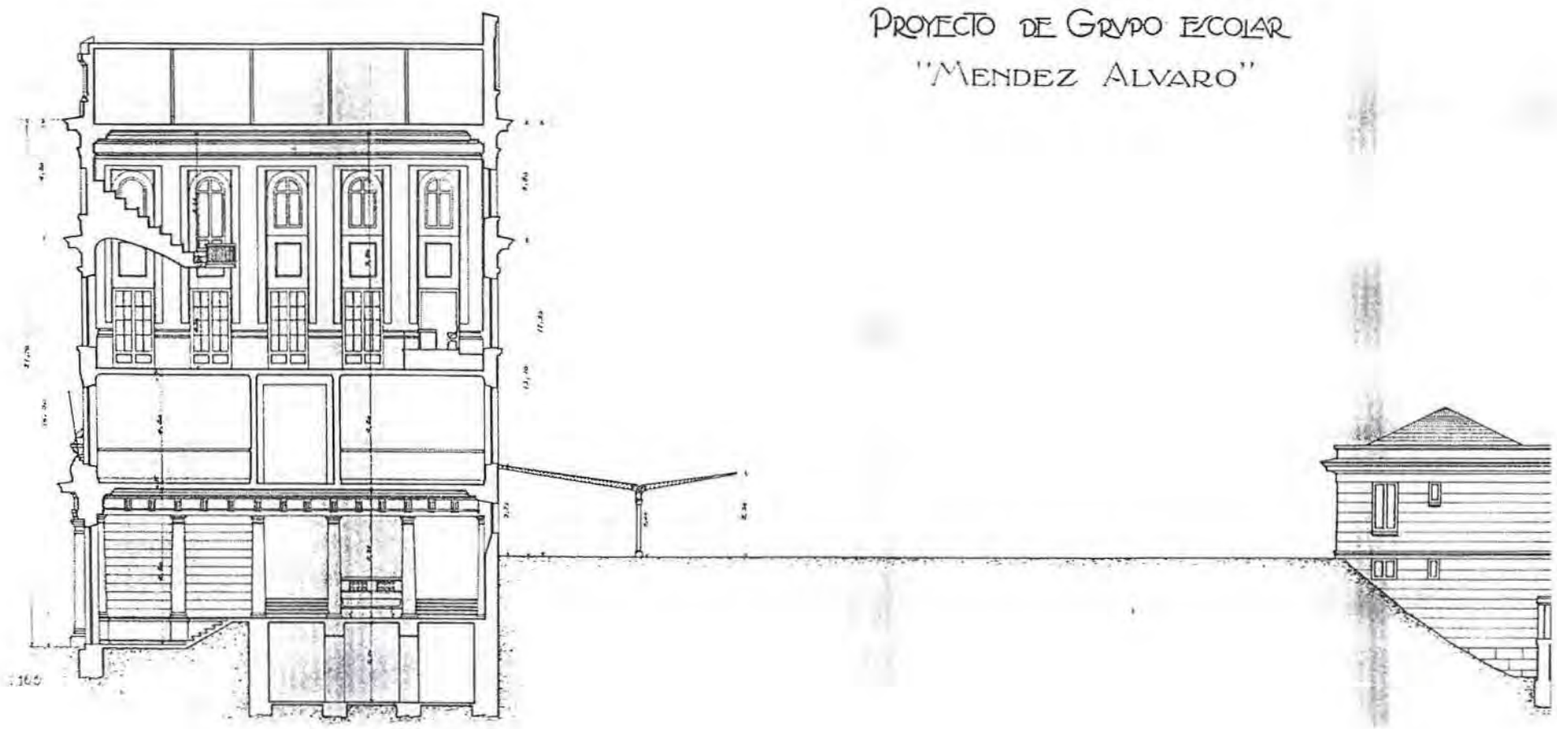

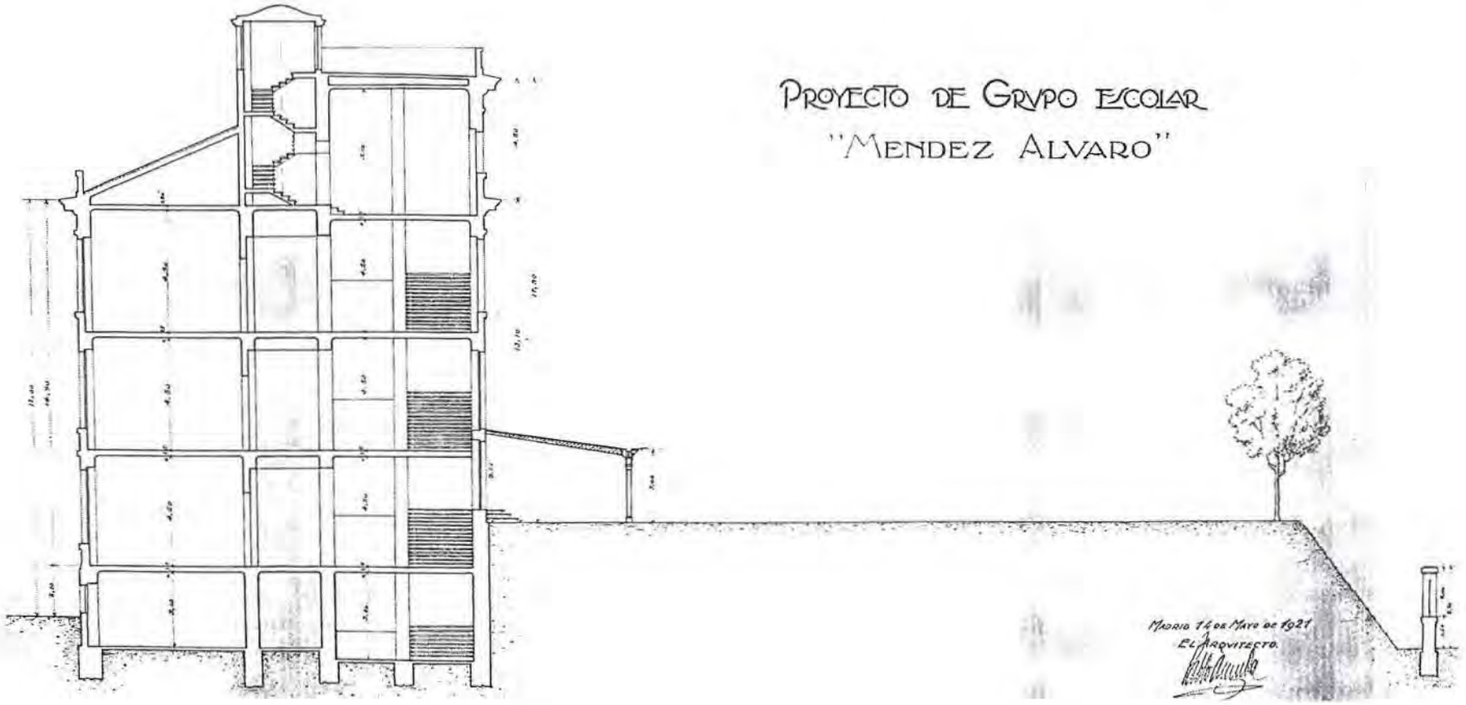

21b7 FACHADA LATERAL Y VIVIENDA (1: 250)

AGA: CAJA 570

NO CONSTRUIDO ■
DERRIBADO □
SUSTITUIDO □
CAMBIO DE USO □
EN USO □

G. E. "MENÉNDEZ PELAYO"

COORDENADAS P. SITUACIÓN: F-5

GRUPOS ESCOLARES DE MADRID CAPITAL

ARQUITECTURA ESCOLAR EN ESPAÑA (1857–1936)



Grupo escolar «Menéndez Pelayo»
(En la calle de Méndez Álvaro)



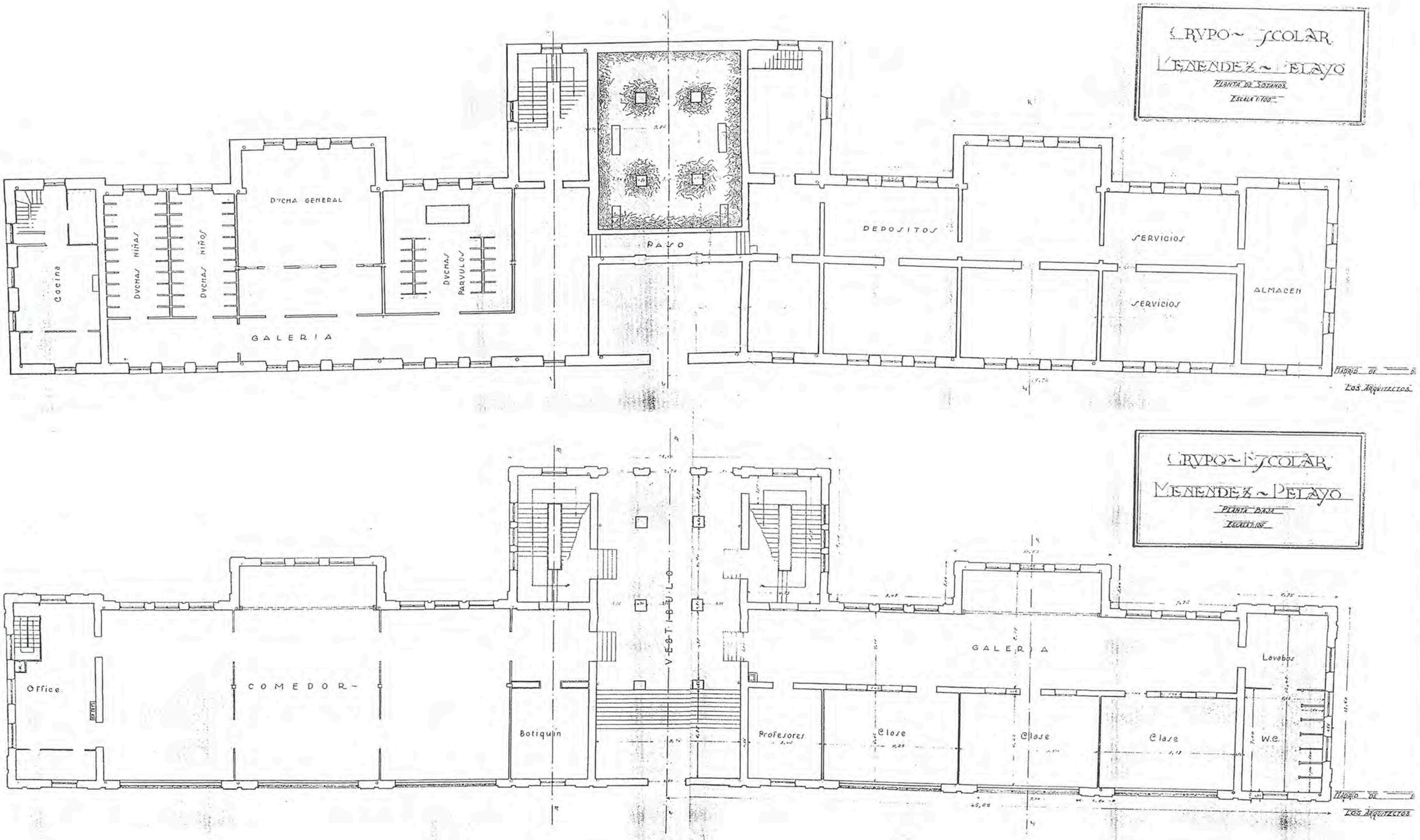

GRUPOS ESCOLARES DE MADRID CAPITAL

ARQUITECTURA ESCOLAR EN ESPAÑA (1857–1936).

G. E. "MENÉNDEZ PELAYO"

COORDENADAS P. SITUACIÓN: F-5

NO CONSTRUIDO ☐
DERRIBADO ☐
SUSTITUIDO ☐
CAMBIO DE USO ☐
EN USO ■

PLANTAS SEMISÓTANO Y BAJA (1: 250)

AGA: CAJA 570

21C3

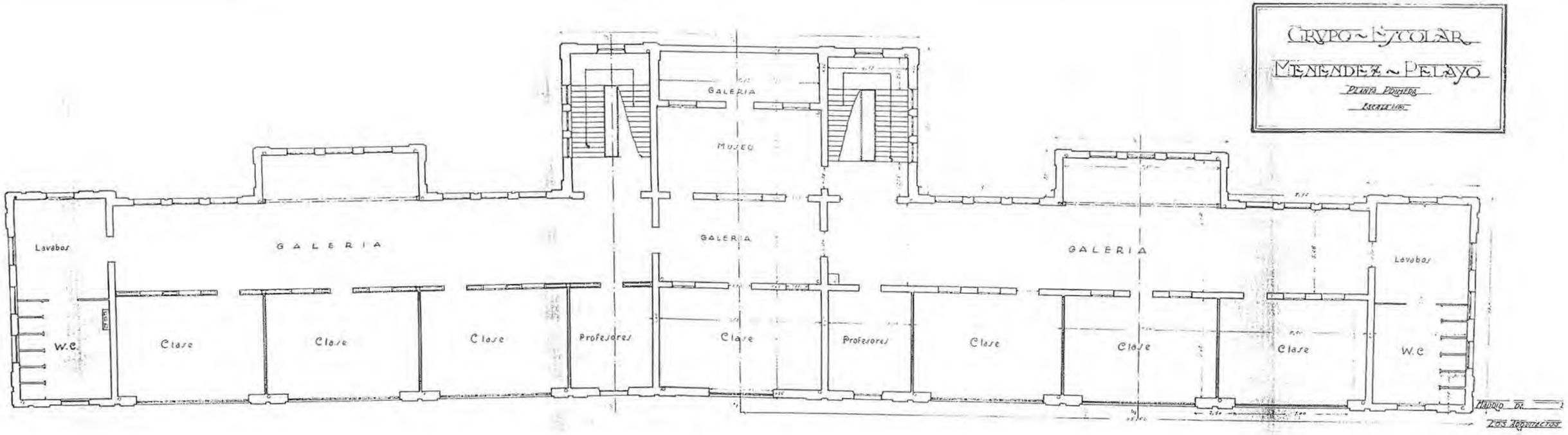

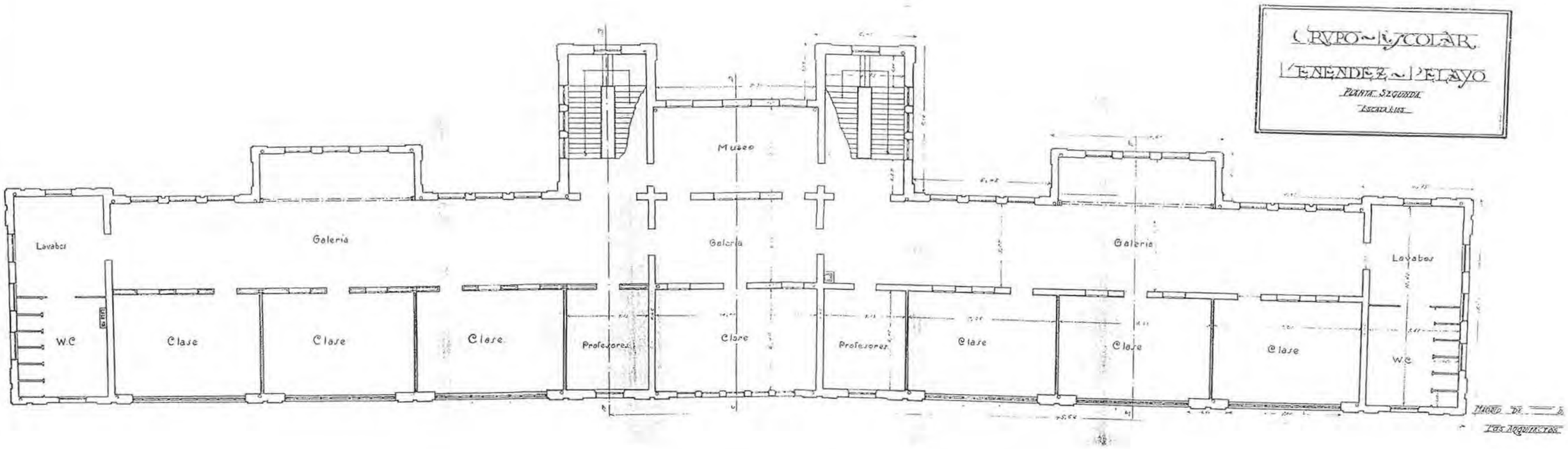

21C4 PLANTAS 1ª Y 2ª (1: 250)

AGA: CAJA 570

NO CONSTRUIDO ☐
DERRIBADO ☐
SUSTITUIDO ☐
CAMBIO DE USO ☐
EN USO ■

G. E. "MENÉNDEZ PELAYO"

COORDENADAS P. SITUACIÓN:

GRUPOS ESCOLARES DE MADRID CAPITAL

ARQUITECTURA ESCOLAR EN ESPAÑA (1857–1936)

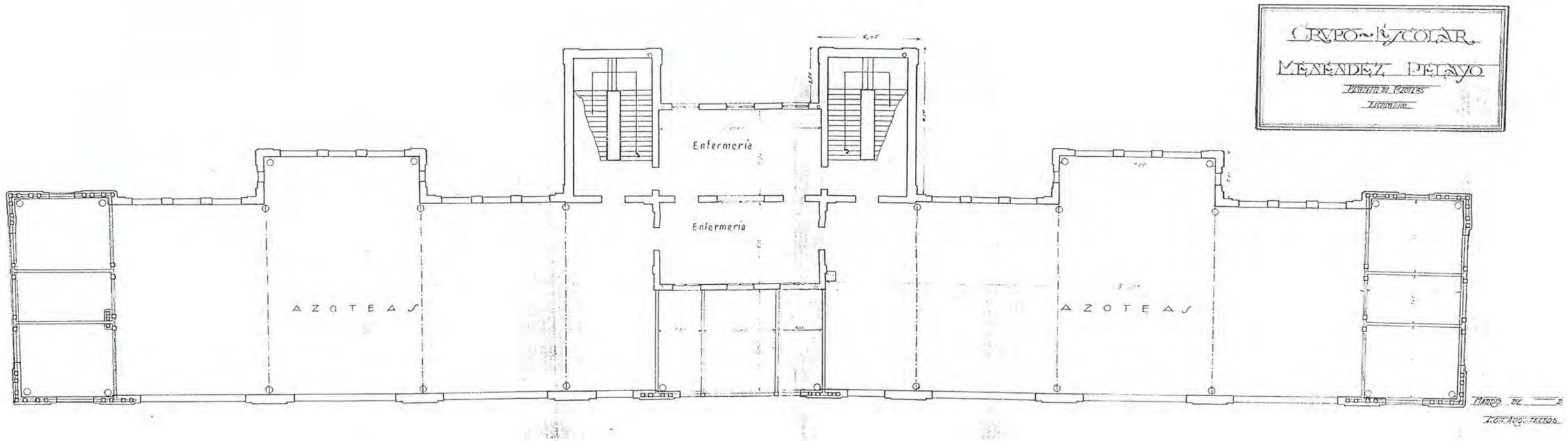
GRUPO ESCOLAR
MENENDEZ PELAYO
PLANTA DE AZOTEAS
ESCALA 1:50
Enfermería
Enfermería
AZOTEAS
AZOTEAS
MADRID DE
LOS ARQUITECTOS

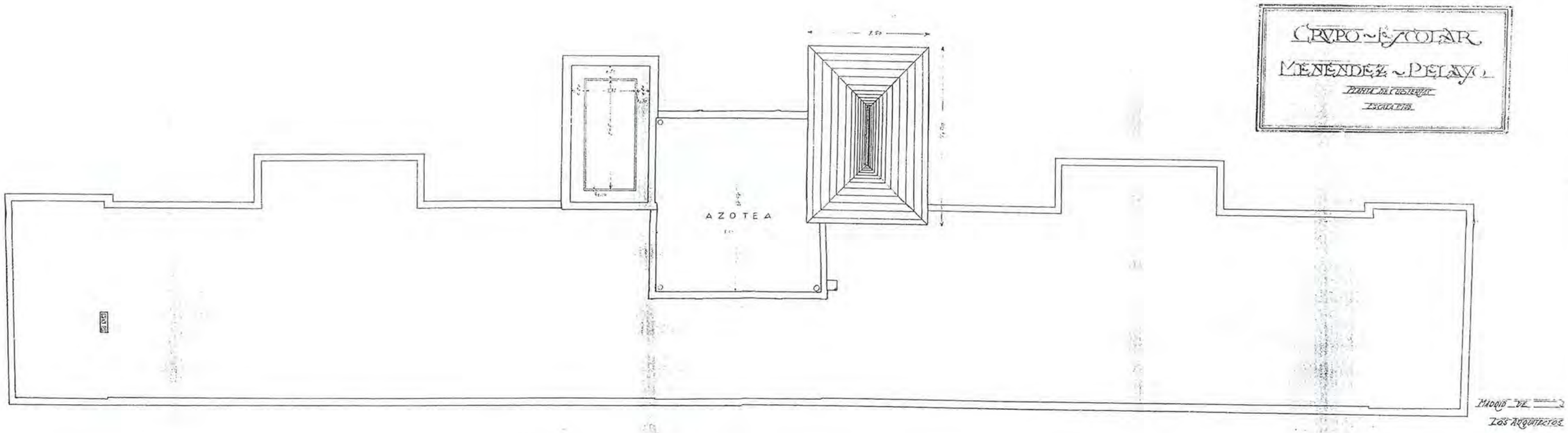
GRUPO ESCOLAR
MENENDEZ PELAYO
PLANTA DE CUBIERTA
ESCALA 1:50
AZOTEA
MADRID DE
LOS ARQUITECTOS



21C6 FACHADAS (1: 250)

AGA· CAJA 570

NO CONSTRUIDO ☐
DERRIBADO ☐
SUSTITUIDO ☐
CAMBIO DE USO ☐
EN USO ■

G. E. "MENÉNDEZ PELAYO"

COORDENADAS P. SITUACIÓN:

GRUPOS ESCOLARES DE MADRID CAPITAL

ARQUITECTURA ESCOLAR EN ESPAÑA (1857–1936)

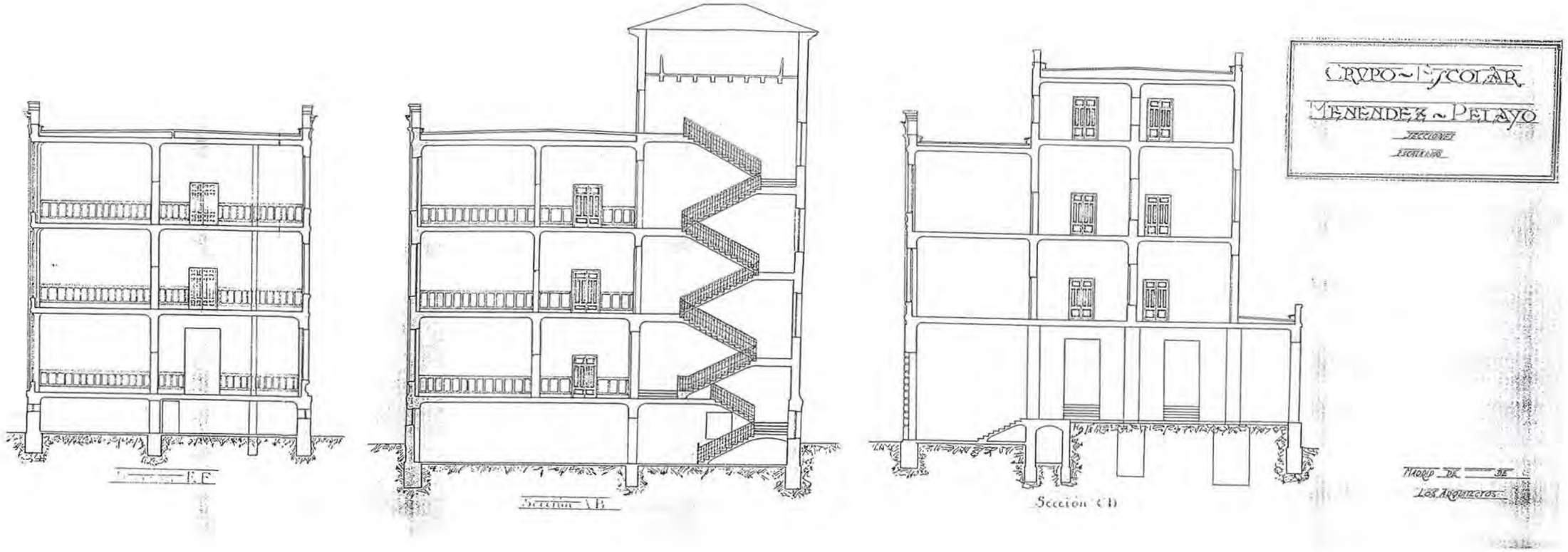
GRUPO ESCOLAR
MENENDEZ - PELAYO
SECCIONES
ESCALA 1:250
Sección (A)
MADRID DE 1936
LOS ARQUITECTOS

GRUPO ESCOLAR
MENENDEZ PELAYO
DETALLE-FACHADA PRINCIPAL

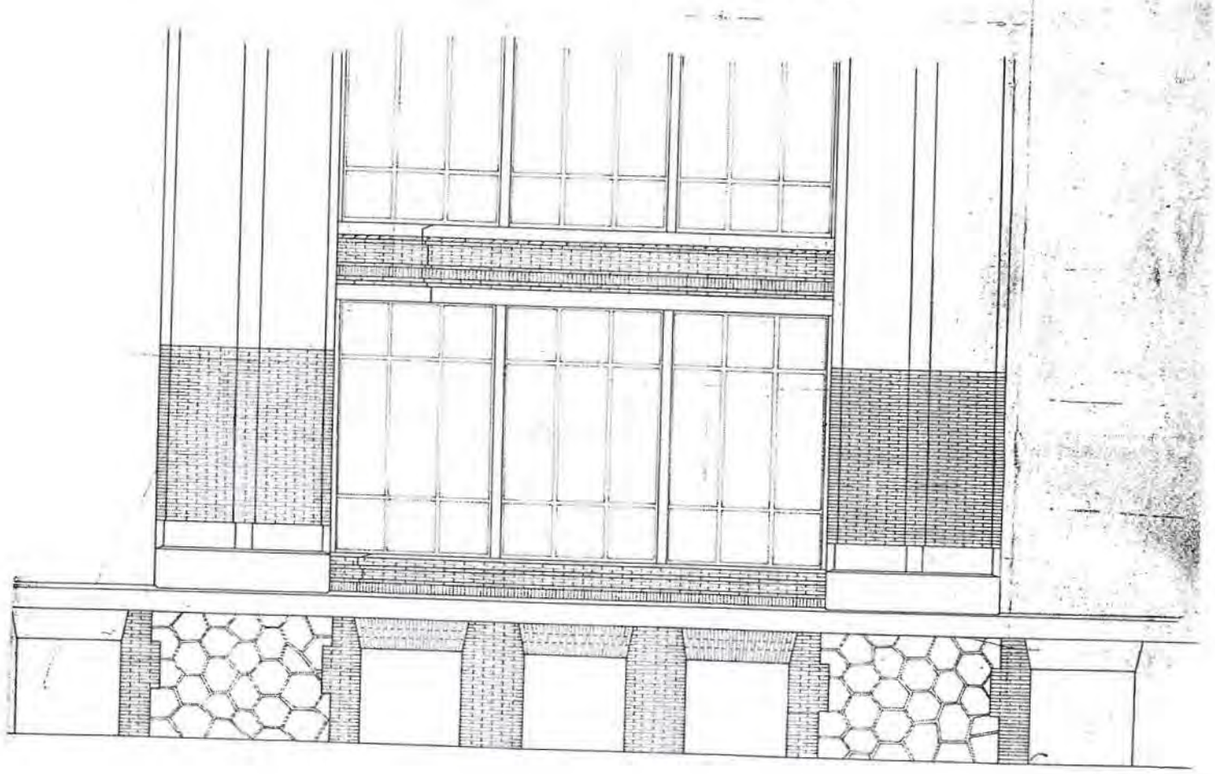

21C8 DETALLE CONSTRUCTIVO

AGA: CAJA 570

NO CONSTRUIDO ☐
DERRIBADO ☐
SUSTITUIDO ☐
CAMBIO DE USO ☐
EN USO ■

G. E. "MENÉNDEZ PELAYO"

COORDENADAS P. SITUACIÓN:

GRUPOS ESCOLARES DE MADRID CAPITAL

ARQUITECTURA ESCOLAR EN ESPAÑA (1857–1936)

Pabellón para vivienda del Conserje y Servicios Médicos en el Grupo Escolar Menéndez Pelayo

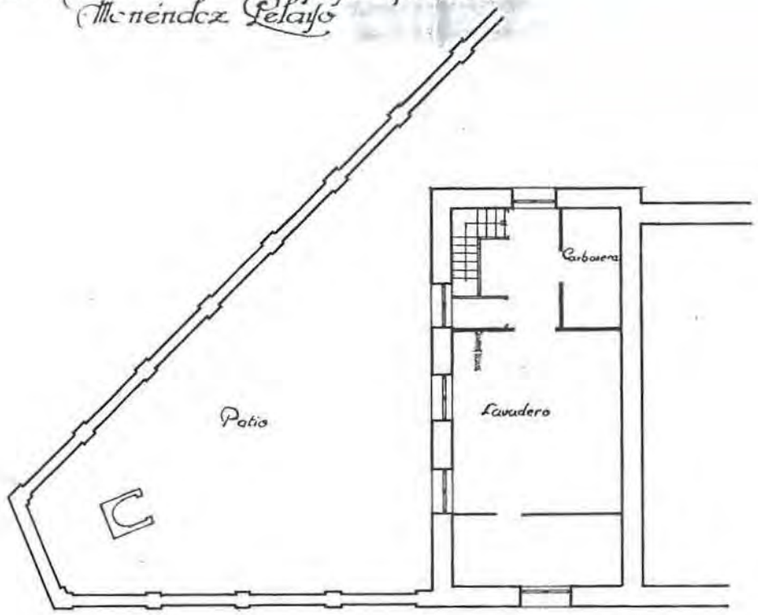

Planta Baja Estado Actual

Planta Baja Reformada

Escala 1:100

Madrid de Dicbre de 1931
Arquitecto:

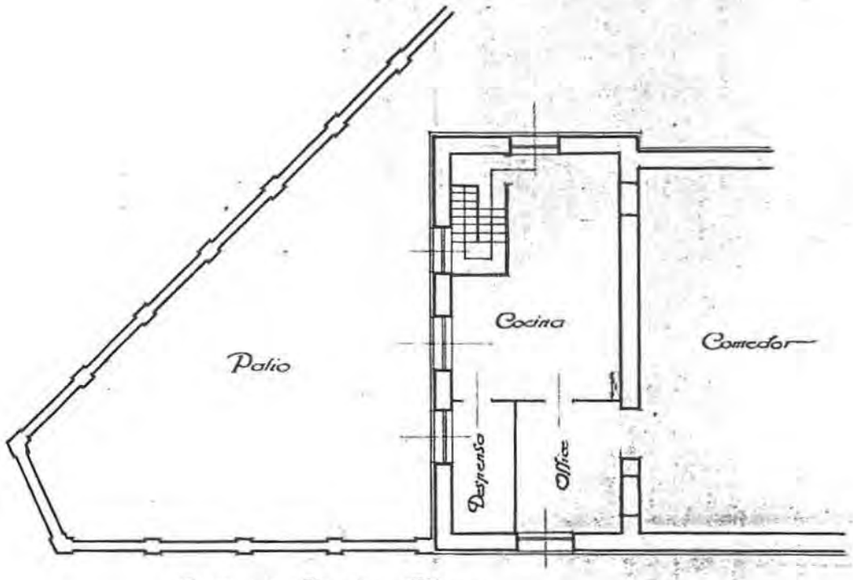

Calle de Menéndez Alvaro

Planta Primera Estado Actual

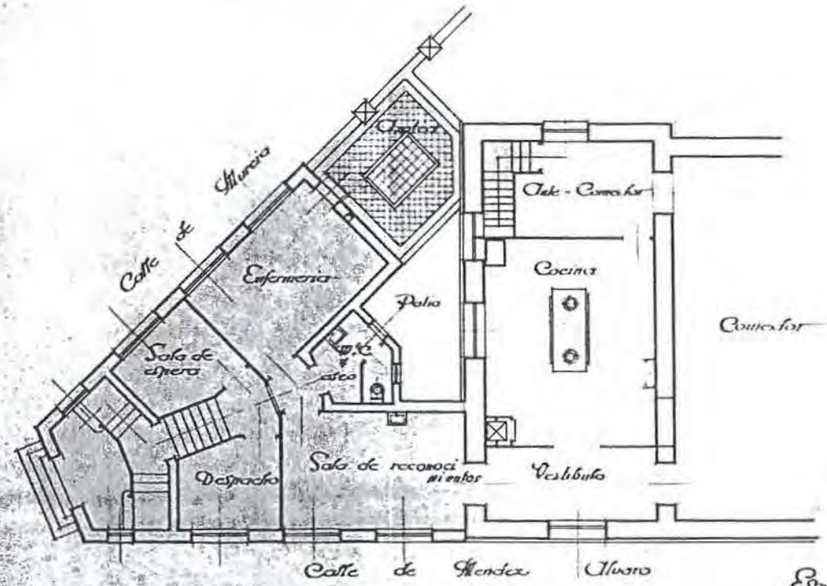

Planta Primera Reformada

Escala 1:100

Madrid de Dicbre de 1931
Arquitecto

GRUPOS ESCOLARES DE MADRID CAPITAL

ARQUITECTURA ESCOLAR EN ESPAÑA (1857–1936).

G. E. "MENÉNDEZ PELAYO"

COORDENADAS P. SITUACIÓN: F-5

NO CONSTRUIDO ☐
DERRIBADO ☐
SUSTITUIDO ☐
CAMBIO DE USO ☐
EN USO ■

PLANTAS AMPLIACIÓN (1:200)

AGA: LEGAJO 14.879–2

21d1

Pabellon para vivienda del Conserje y Servicios Médicos en el Grupo Escolar Menendez Pelayo.

Alzado.

Escala 1:100.

Sección.

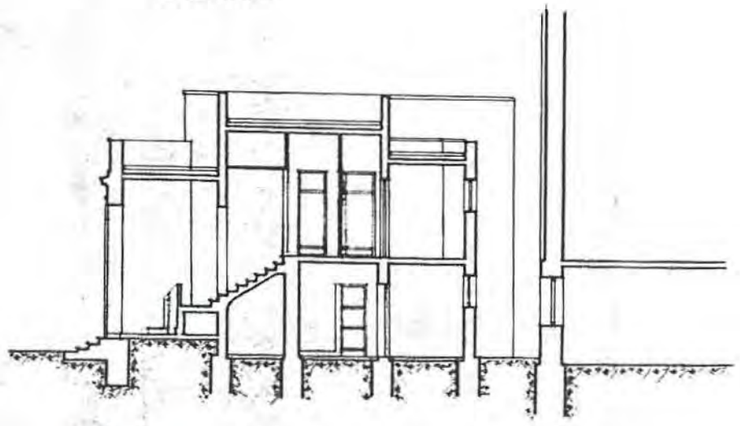

Madrid de Dicbre de 1931.
Arquitecto.

Planta de Cimientos y Saneamiento.

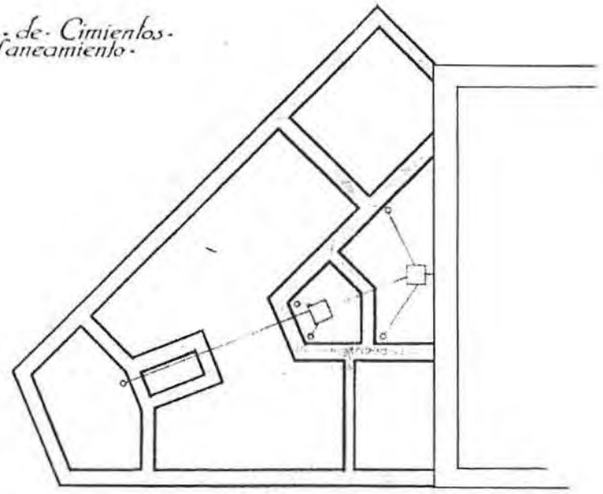

Escala 1:100.

Planta de Azoteas.

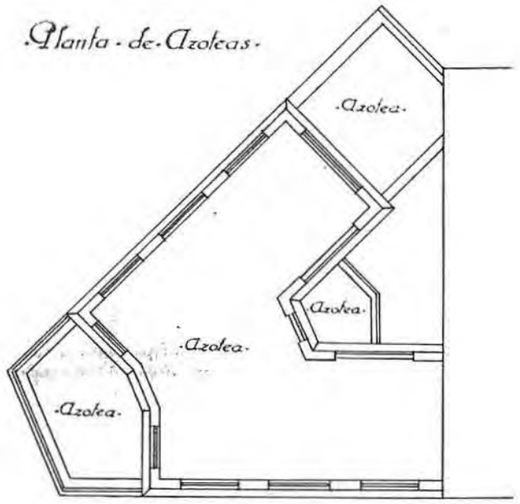

Madrid de Dicbre de 1931.
Arquitecto.

21d2 ALZADO Y SECCIÓN AMPLIACIÓN (1:200)
AGA: LEGAJO 14.879–2

NO CONSTRUIDO ☐
DERRIBADO ☐
SUSTITUIDO ☐
CAMBIO DE USO ☐
EN USO ■

G. E. "MENÉNDEZ PELAYO"
COORDENADAS P. SITUACIÓN:

GRUPOS ESCOLARES DE MADRID CAPITAL
ARQUITECTURA ESCOLAR EN ESPAÑA (1857–1936)

COORDENADAS PLANO DE SITUACIÓN **F - 3**

Nº 22

DENOMINACIÓN ORIGINAL		DENOMINACIÓN ACTUAL	
GRUPO ESCOLAR JOAQUÍN COSTA		COLEGIO PÚBLICO JOAQUÍN COSTA	
DIRECCIÓN ORIGINAL: PASEO DE LOS PONTONES	DISTRITO: LA LATINA	DIRECCIÓN POSTAL: PASEO DE LOS PONTONES, 8. 28005 MADRID.	
USO ORIGINAL: GRUPO ESCOLAR PARA PÁRVULOS, NIÑOS Y NIÑAS		USO ACTUAL: COLEGIO PÚBLICO DE EDUCACIÓN PRIMARIA	
FECHA PROYECTO: 1924	FECHA INICIO OBRA: 10 DE ENERO DE 1925	FECHA INAUGURACIÓN: 26 DE ABRIL DE 1931	FECHA DERRIBO: 1970
AUTORES PROYECTO: ANTONIO FLÓREZ Y PABLO ARANDA		OTRAS DENOMINACIONES	

PARCELA	SITUACIÓN: EXENTA	POSICIÓN DE LA EDIFICACIÓN: RETRANQUEADO	SUPERFICIE PARCELA: 4.420,00 m2	SUP. PATIO ESCOLAR: 3.425,75 m2
EDIFICIO	TIPOLOGÍA: LINEAL	NÚMERO DE PLANTAS: SEMISÓTANO, BAJA, 1ª Y 2ª.	SUP. CONSTRUIDA: 3.851,36 m2	SUP. ÚTIL: 3.329,50 m2
PROGRAMA	3 CLASES DE PÁRVULOS, 6 DE NIÑOS Y 6 DE NIÑAS; CANTINA ESCOLAR Y DUCHAS.			CAPACIDAD: 750 AL.

CLASE	PLANTA: 6,20 x 9,10 m	ALTURA: 4,50 m	SUPERFICIE: 56,42 m2	ORIENTACIÓN: NORESTE	SUP. ACRISTALADA	SUP. TOTAL CLASES: 846,30 m2	PORCENTAJE: 25 %
GALERÍA	ANCHURA: 5,00 m	ALTURA: 4,50 m	SUPERFICIE: 545,00 m2	PORCENTAJE: 16,5 %	ASEOS	SUPERFICIE: 188,40 m2	PORCENTAJE: 5,5 %
BIBLIOTECA	SUPERFICIE: 60,52 m2	PORCENTAJE: 2 %			MUSEO	SUPERFICIE: 60,52 m2	PORCENTAJE: 2 %
ALMACÉN	SUPERFICIE: 29,00 m2	PORCENTAJE: 1 %			DESPACHOS	SUPERFICIE: 88,50 m2	PORCENTAJE: 2,5 %
COMEDOR	SUPERFICIE: 327,14 m2	PORCENTAJE: 10 %			COCINA	SUPERFICIE: 320,77 m2	PORCENTAJE: 9,5 %
DUCHAS	SUPERFICIE: 319,73 m2	PORCENTAJE: 9,5 %			INSTALACIONES	SUPERFICIE: 59,84 m2	PORCENTAJE: 2 %
VESTÍBULOS, PASOS Y ESCALERAS			SUPERFICIE: 483,78 m2	PORCENTAJE: 14,5 %			
SUPERFICIE ÚTIL	SUPERFICIE: 3.329,50 m2	MUROS Y TABIQUES	SUPERFICIE: 521,86 m2	SUPERFICIE CONSTRUIDA	SUPERFICIE: 2.003,25 m2		

PRESUPUESTO	PRES. INICIAL: 988.929,51	BAJA	PRES. CON BAJA	PRECIO/M2: 256,77	PRECIO/ALUMNO: 1.318,57	PRECIO/CLASE: 65.928,63
COEFICIENTES	CLASES/PASOS: 1/1.22	SUP. CONS./ALUMNO: 5,13 m2	SUP. PATIO/ALUMNO: 4,57 m2	SUP. ÚTIL/SUP. CONS.: 86 %	SUP.MUROS/SUP.CONS.: 14 %	

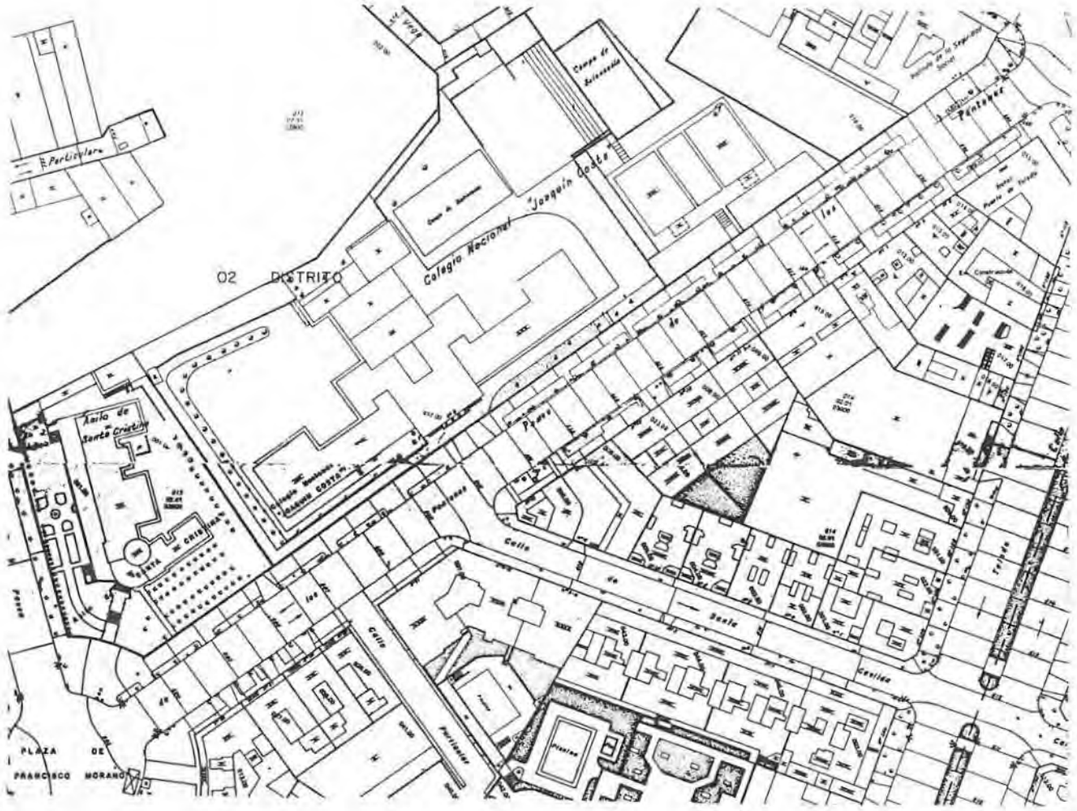



Grupo Escolar «Joaquín Costa», en el Paseo de los Pontones.

FOTOGRAFÍAS
"LA PRIMERA ENSEÑANZA EN MADRID"
"LA LABOR DE LA REPÚBLICA. LOS NUEVOS GRUPOS ESCOLARES DE MADRID"

NO CONSTRUIDO ☐
DERRIBADO ■
SUSTITUIDO ☐
CAMBIO DE USO ☐
EN USO ☐

G. E. "JOAQUÍN COSTA"
COORDENADAS P. SITUACIÓN: F-3

= PABELLONES EXISTENTES =

1 DE ESCUELAS
2 RUINOSO
3 DEL AYUNTAMIENTO
4 Dª ALFONSA MORALES
5 D. ANTONIO CARRETERO
6 Dª PASCUALA LUCAS
7 Dª CONSUELO N.

EMPLAZAMIENTO DEL GRUPO ESCOLAR "JOAQUIN COSTA"

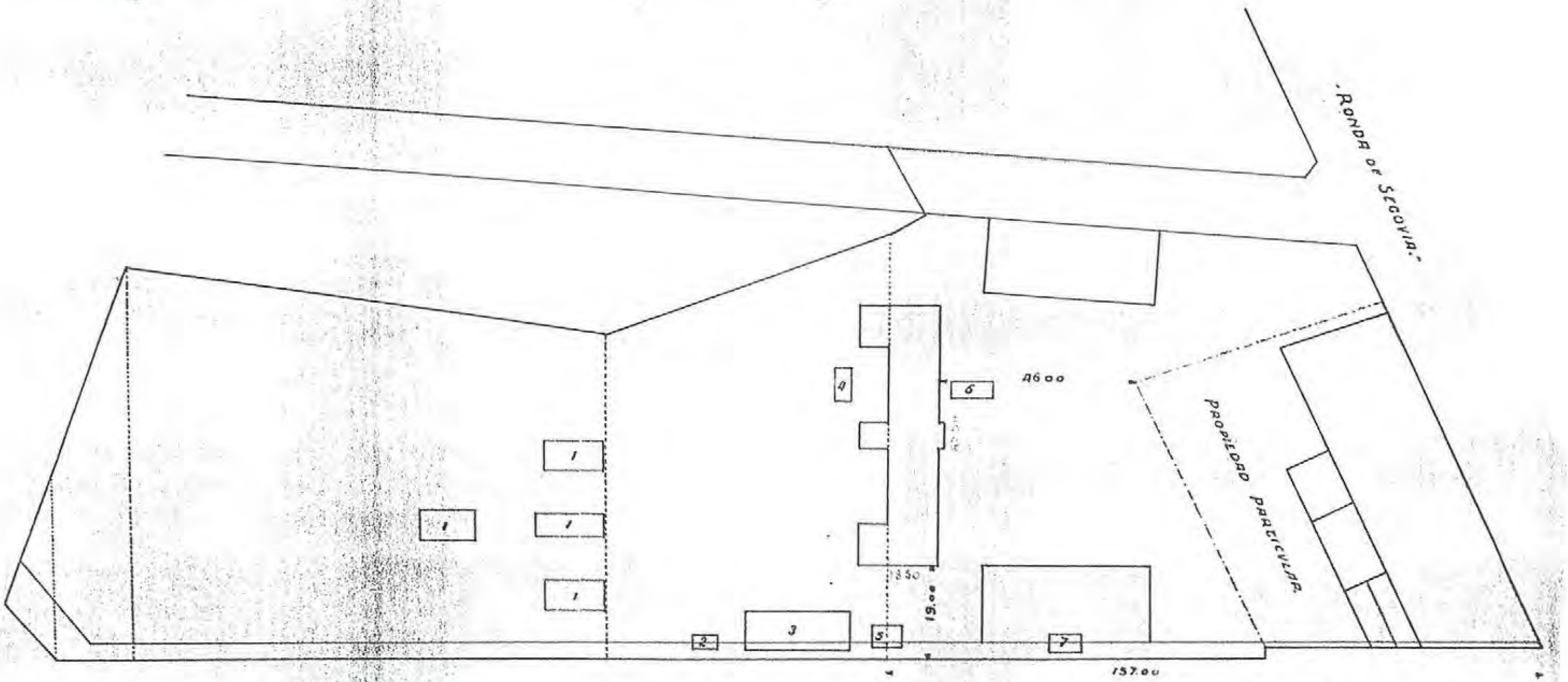

Escala de 1:1000

"PASEO DE LOS PONTONES"

Pendiente de 0.038 m.

Madrid 3 de Febrero de 1925.

El Arquitecto Municipal.

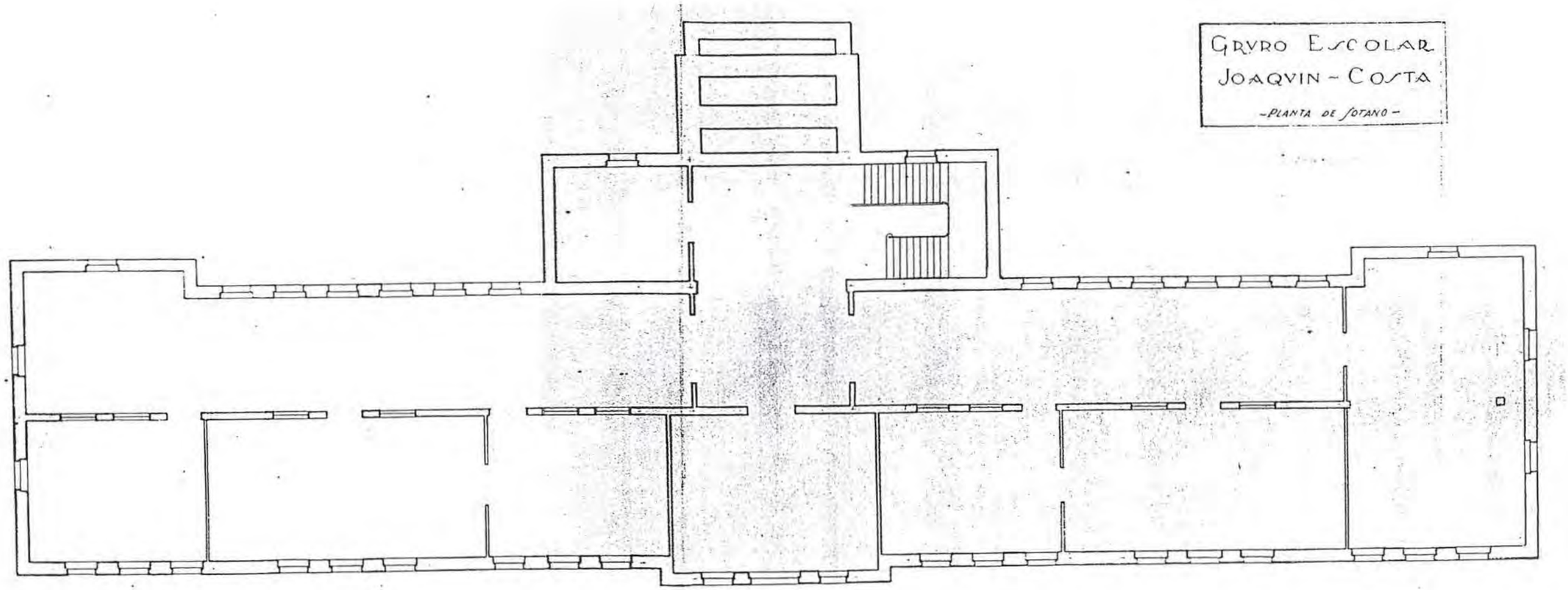

224 PLANTA SEMISÓTANO (1: 200)

AGA: CAJA 570

NO CONSTRUIDO ☐
DERRIBADO ■
SUSTITUIDO ☐
CAMBIO DE USO ☐
EN USO ☐

G. E. "JOAQUÍN COSTA"

COORDENADAS P. SITUACIÓN: F-3

GRUPOS ESCOLARES DE MADRID CAPITAL

ARQUITECTURA ESCOLAR EN ESPAÑA (1857–1936)

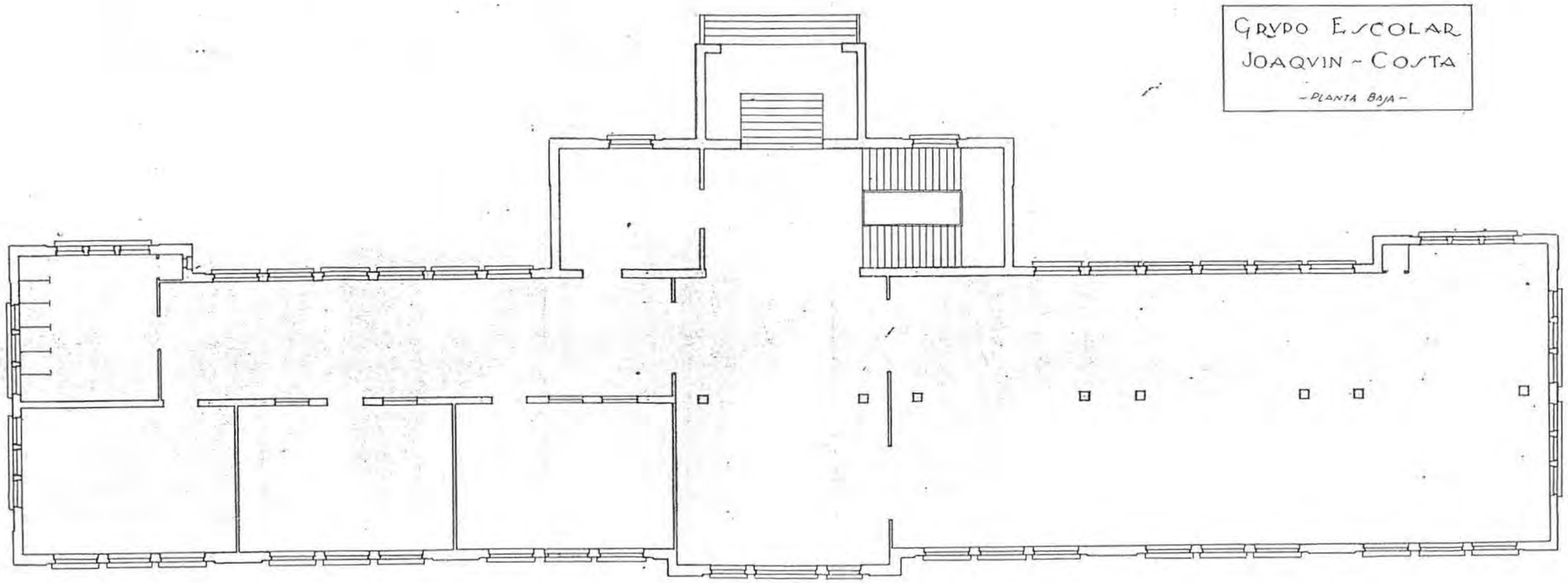
GRUPO ESCOLAR
JOAQUIN - COSTA
- PLANTA BAJA -

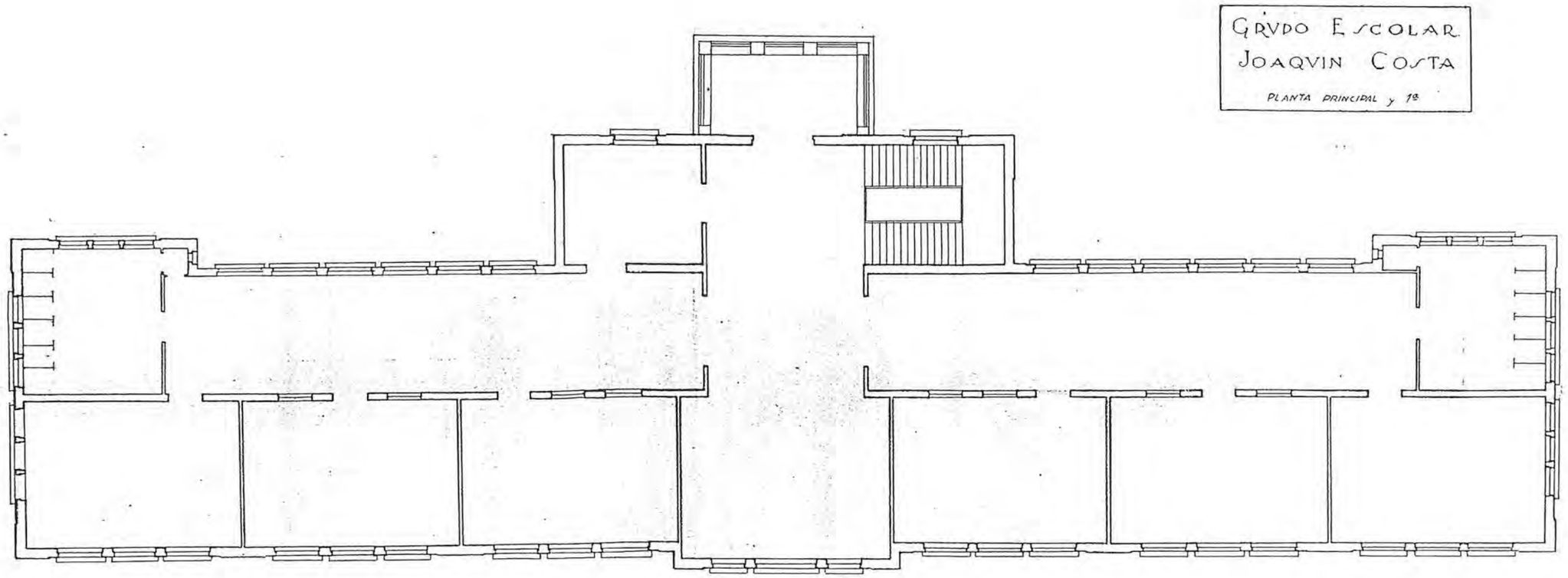

22 6

PLANTAS 1ª Y 2ª (1: 200)

AGA: CAJA 570

NO CONSTRUIDO ☐
DERRIBADO ■
SUSTITUIDO ☐
CAMBIO DE USO ☐
EN USO ☐

G. E. "JOAQUÍN COSTA"

COORDENADAS P. SITUACIÓN: F-3

GRUPOS ESCOLARES DE MADRID CAPITAL

ARQUITECTURA ESCOLAR EN ESPAÑA (1857–1936)

Grupo escolar "Joaquín Costa"

Pabellón para Inspección Médica y vivienda del Conserje

Escala de 1:100

Fachada al Paseo de los Poetas



Fachada al campo escolar



El Arquitecto

Fernando Fernández

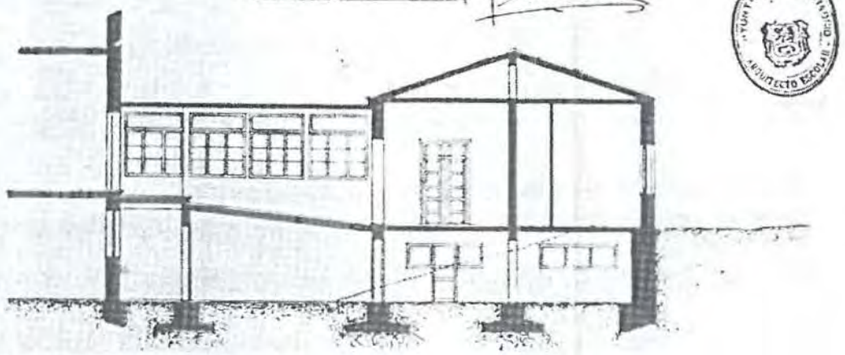

Grupo escolar Joaquín Costa

Pabellón para Inspección Médica y vivienda del Conserje

Escala de 1:100

Planta de cimientos y saneamiento

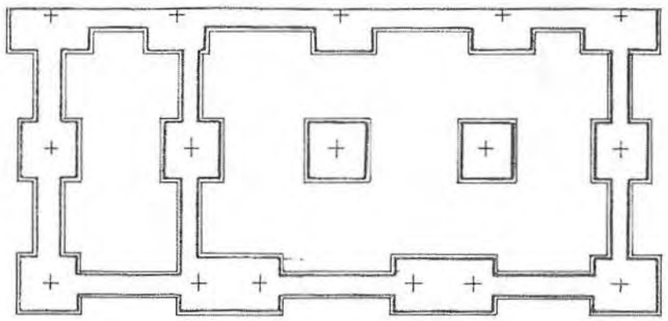

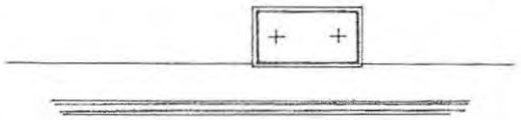

Planta baja

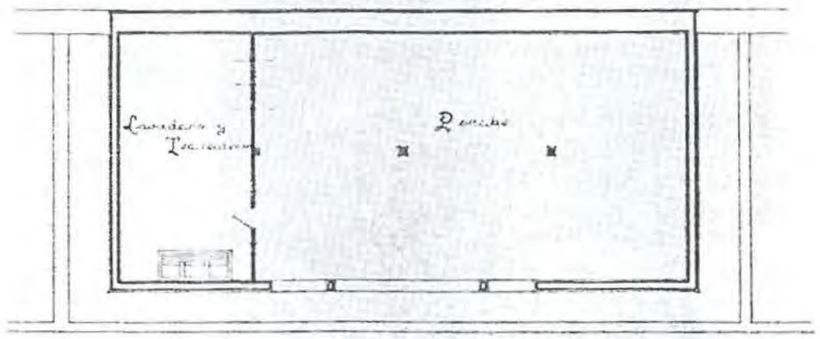

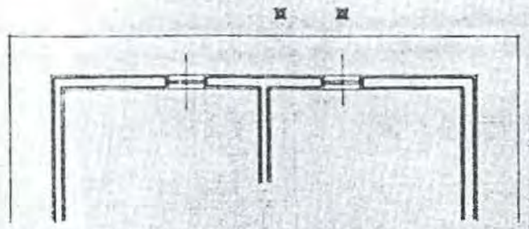

El Arquitecto

Fernando Fernández

Planta primera

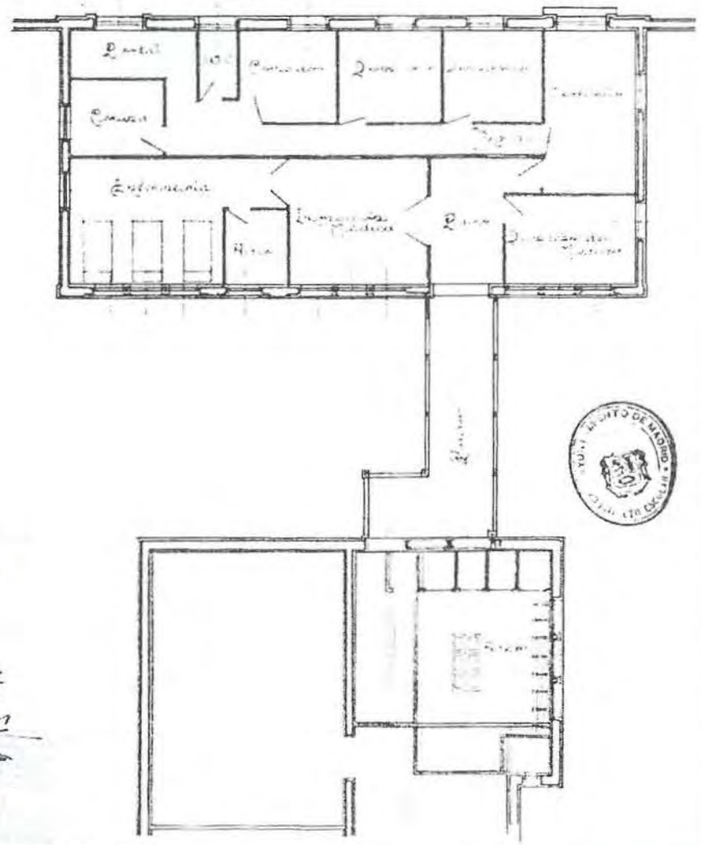

GRUPOS ESCOLARES DE MADRID CAPITAL

ARQUITECTURA ESCOLAR EN ESPAÑA (1857–1936)

G. E. "JOAQUÍN COSTA"

COORDENADAS P. SITUACIÓN: F-3

NO CONSTRUIDO ☐
DERRIBADO ■
SUSTITUIDO ☐
CAMBIO DE USO ☐

AMPLIACIÓN 1931 (1: 200)

AGA: LEGAJO 14.879

GRUPO ESCOLAR "JOAQUÍN COSTA"

PROYECTO DE REPARACIÓN DEL CERRAMIENTO Y PASARELA.

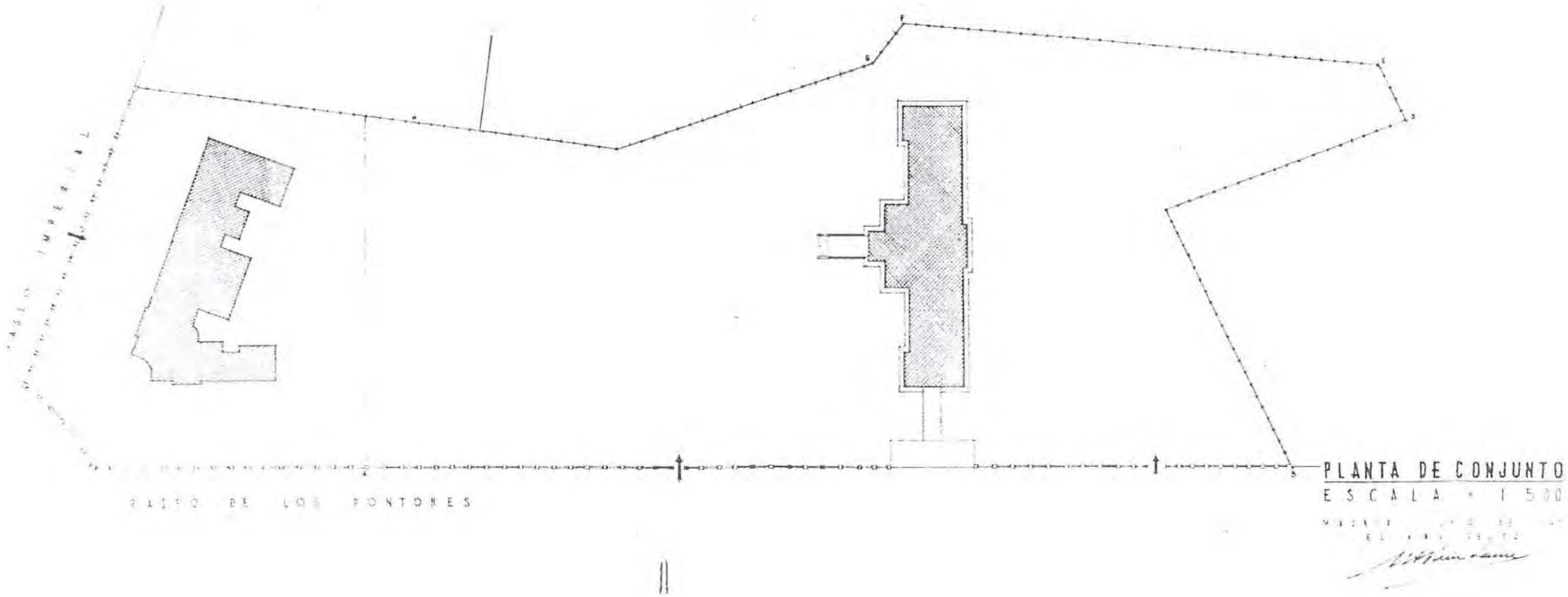

22 8

PLANO DE EMPLAZAMIENTO 1943 (1: 1.000)

AGA: LEGAJO 12.840

NO CONSTRUIDO ☐
DERRIBADO ■
SUSTITUIDO ☐
CAMBIO DE USO ☐
EN USO ☐

G. E. "JOAQUÍN COSTA"

COORDENADAS P. SITUACIÓN: F-3

GRUPOS ESCOLARES DE MADRID CAPITAL

ARQUITECTURA ESCOLAR EN ESPAÑA (1857–1936)

Semisotano del Grupo A.
Pabellon de Duchas

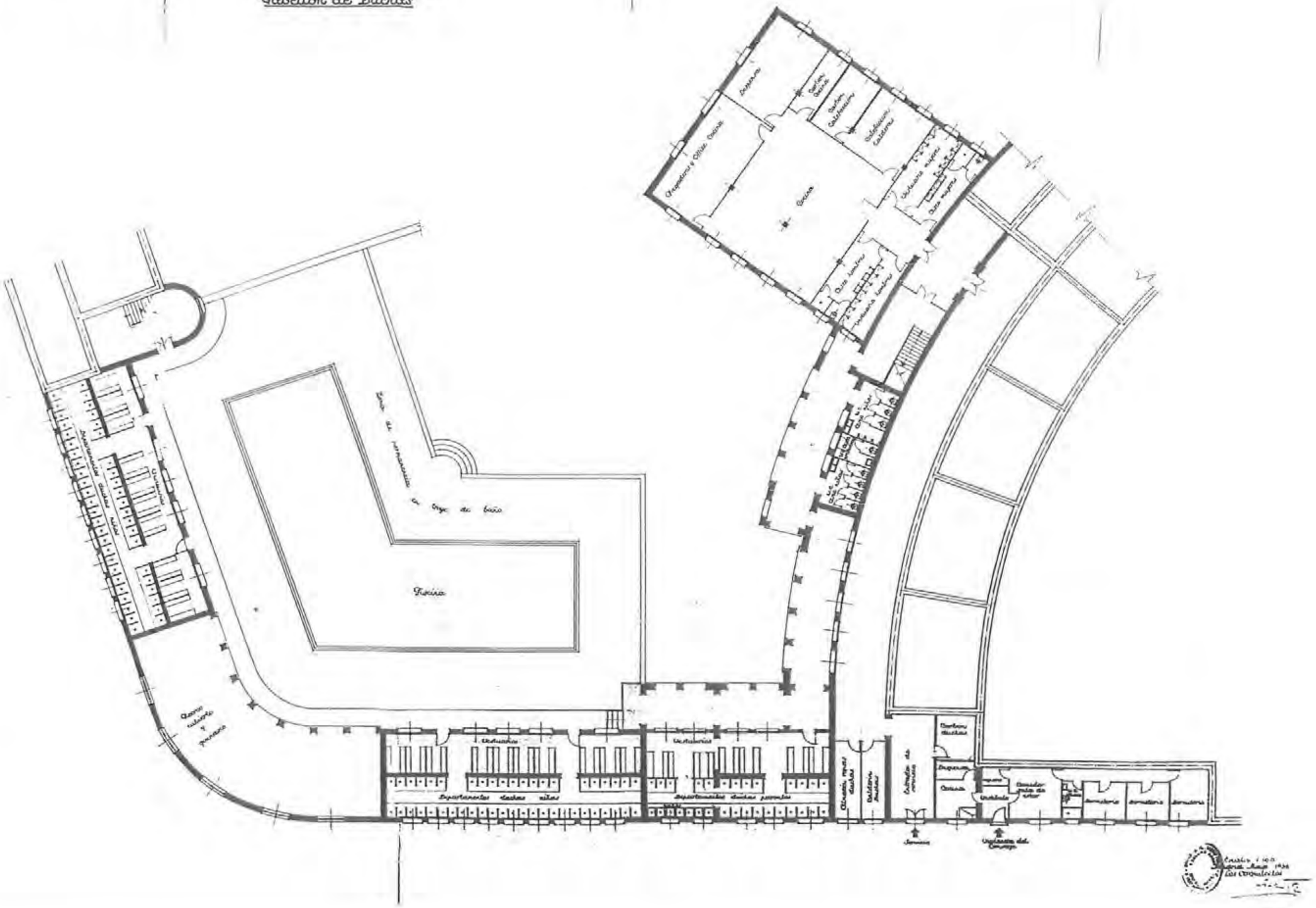

GRUPOS ESCOLARES DE MADRID CAPITAL

ARQUITECTURA ESCOLAR EN ESPAÑA (1857–1936).

G. E. "PONTONES A"

COORDENADAS P. SITUACIÓN: F-3

NO CONSTRUIDO ■
DERRIBADO □
SUSTITUIDO □
CAMBIO DE USO □
EN USO □

PLANTA DE SEMISÓTANO (1: 300)

AGA: CAJA 6.102

22a1

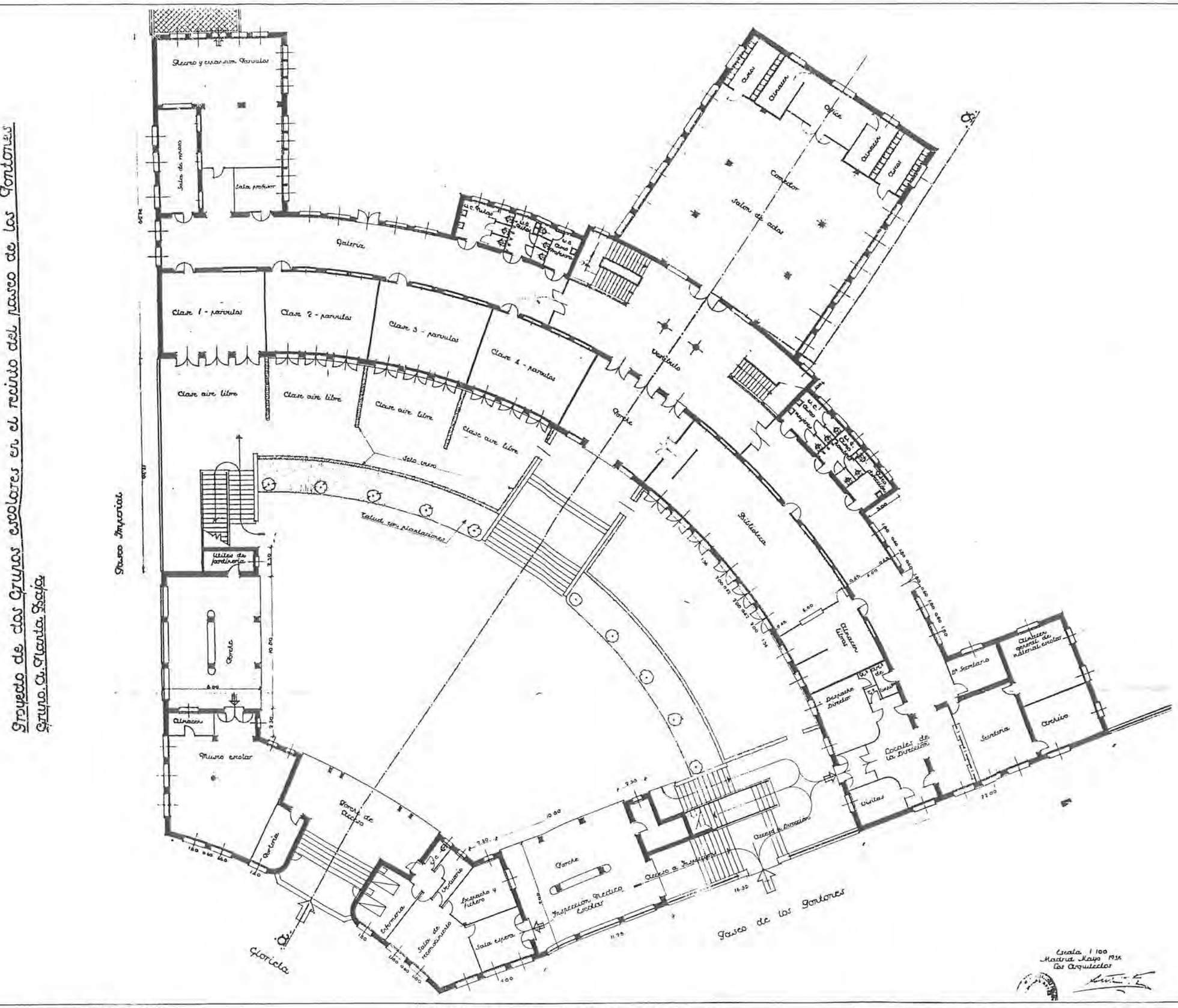

22a2 PLANTA BAJA (1: 300)

AGA: CAJA 6.102

NO CONSTRUIDO ■
DERRIBADO □
SUSTITUIDO □
CAMBIO DE USO □
EN USO □

G. E. "PONTONES A"

COORDENADAS P. SITUACIÓN: F-3

GRUPOS ESCOLARES DE MADRID CAPITAL

ARQUITECTURA ESCOLAR EN ESPAÑA (1857–1936)

Proyecto de dos Grupos escolares en el recinto del paseo de los Pontones

Grupo A. Planta Primera

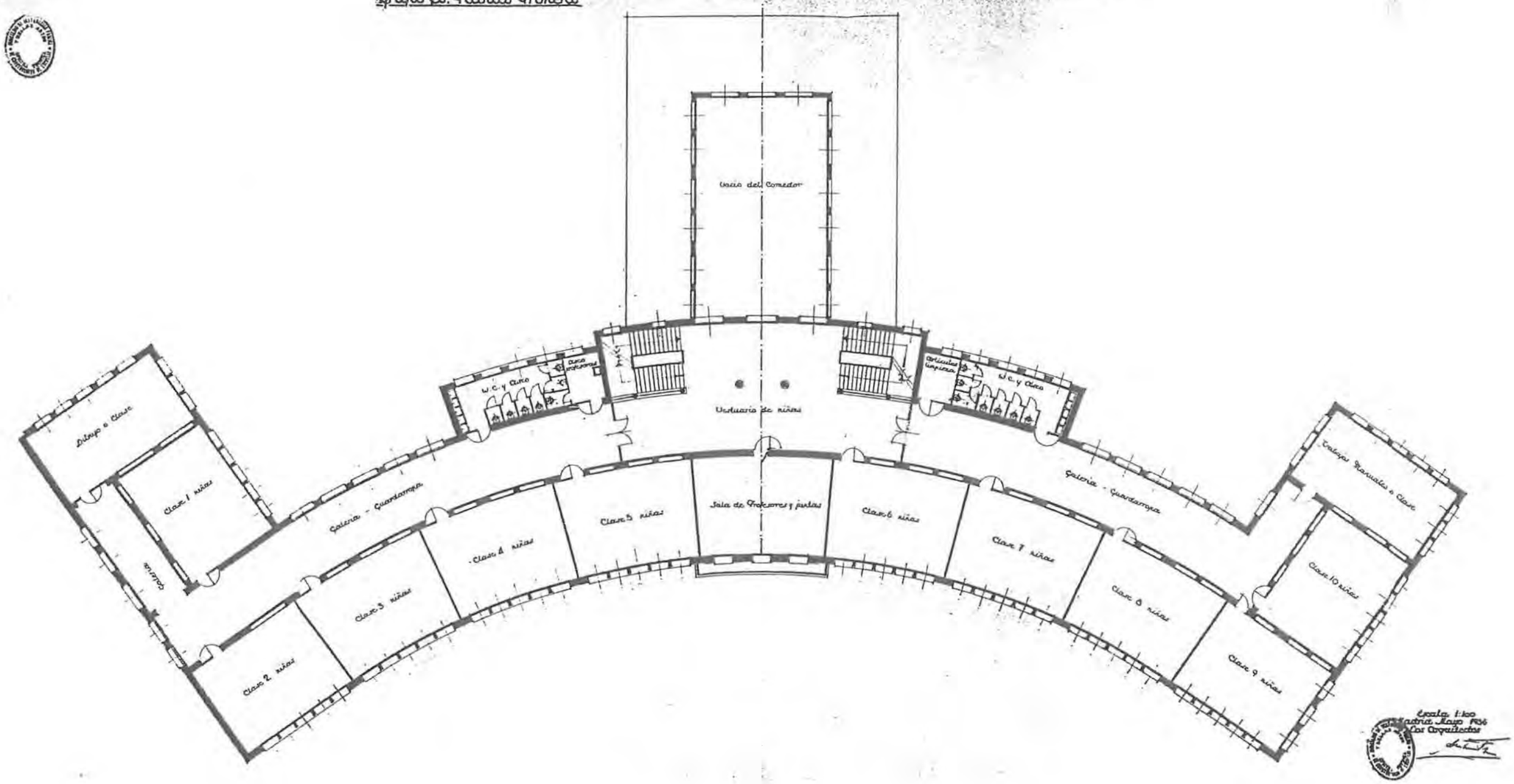

Proyecto de dos Grupos escolares en el recinto del paseo de los Pontones
Grupo A, Planta Segunda

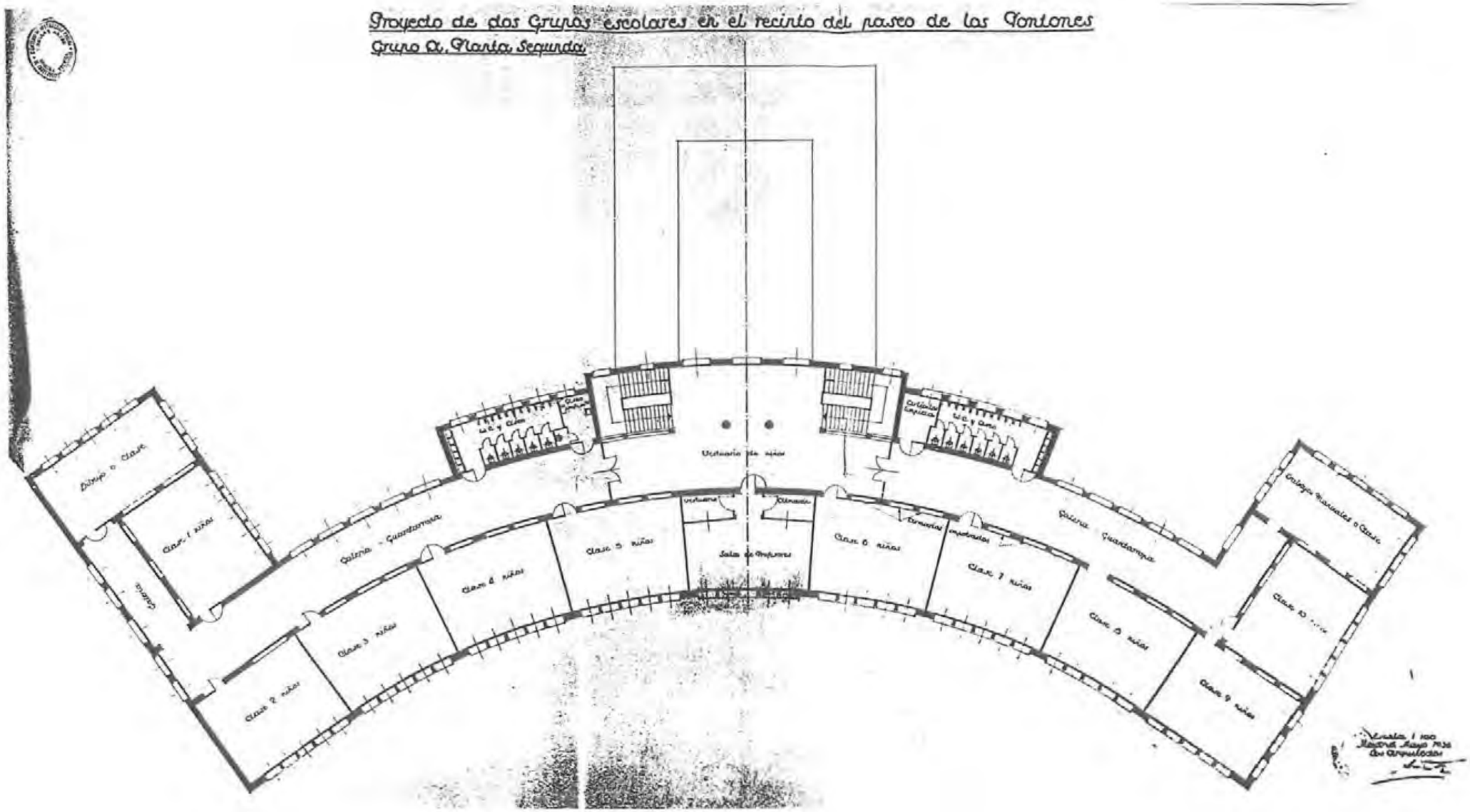

22a4 PLANTA DE SEGUNDA (1: 300)
AGA: CAJA 6.102

NO CONSTRUIDO ■
DERRIBADO □
SUSTITUIDO □
CAMBIO DE USO □
EN USO □

G. E. "PONTONES A"
COORDENADAS P. SITUACIÓN: F-3

GRUPOS ESCOLARES DE MADRID CAPITAL
ARQUITECTURA ESCOLAR EN ESPAÑA (1857-1936).

Proyecto de dos Grupos escolares en el recinto del paseo de los Pontones

Grupo. A.



Fachada al Paseo Imperial



F. al Paseo de los Pontones



Fachada Principal

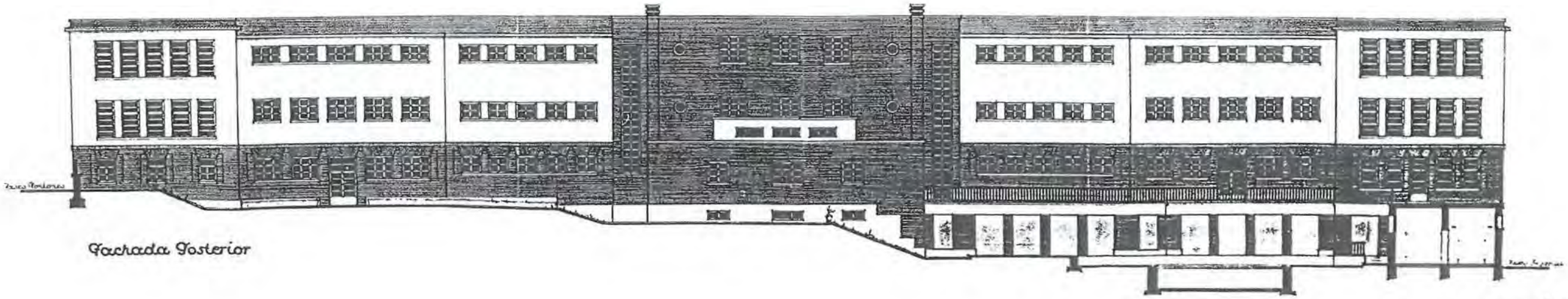

Fachada Posterior

Proyecto de dos Grupos escolares en el recinto del Paseo de los Pontones
Pabellón de duchas y piscina

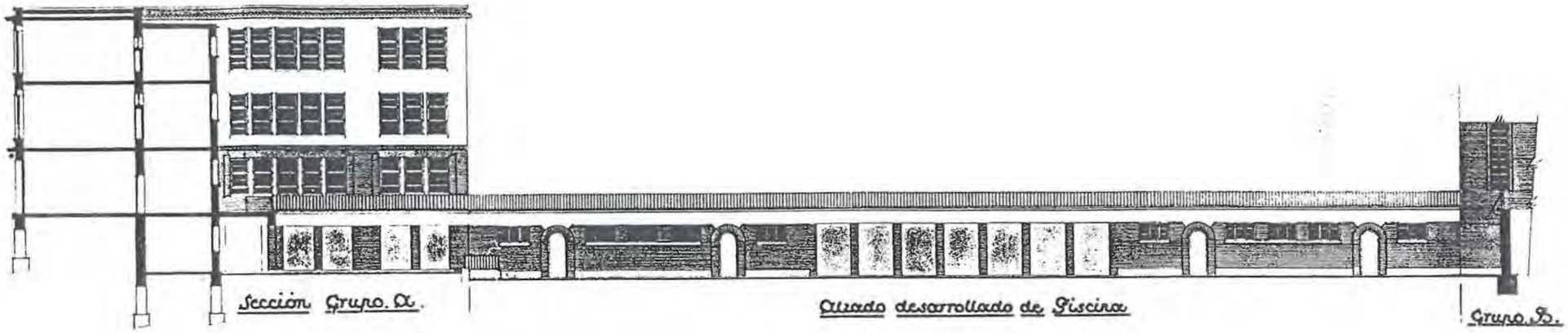



22a6 ALZADOS 2 (1: 300)
AGA: CAJA 6.102

NO CONSTRUIDO ■
DERRIBADO □
SUSTITUIDO □
CAMBIO DE USO □
EN USO □

G. E. "PONTONES A"
COORDENADAS P. SITUACIÓN: F-3

GRUPOS ESCOLARES DE MADRID CAPITAL
ARQUITECTURA ESCOLAR EN ESPAÑA (1857–1936)

Proyecto de dos Grupos escolares en el recinto del paseo de los Pontones

Grupo.A. Sección transversal Alzados de la Inspección, Museo y accesos

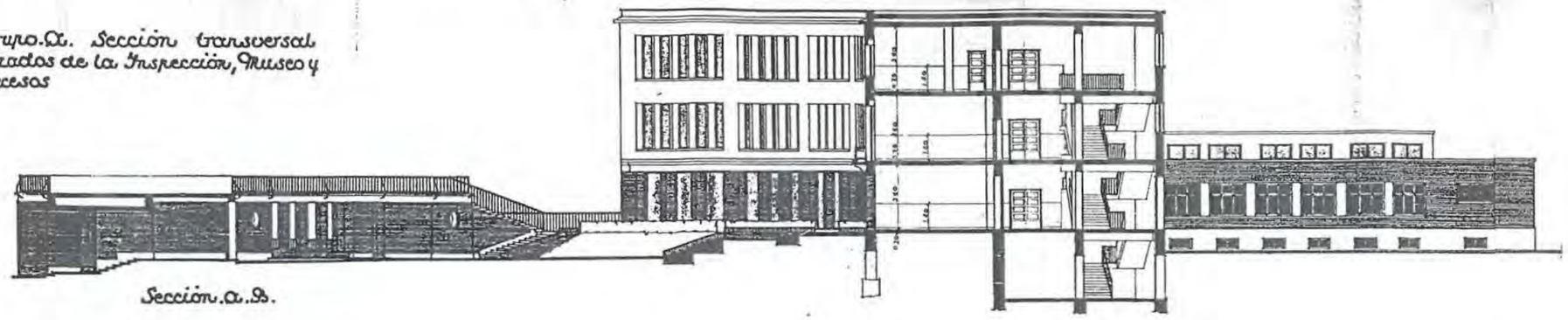

Sección.a.b.

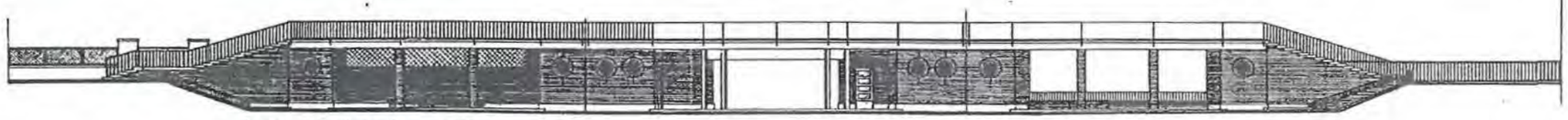

Desarrollo interior de los porches

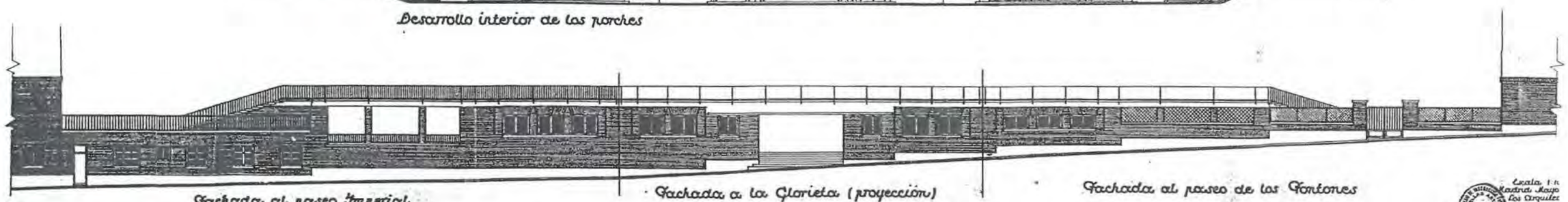

Fachada al paseo Imperial

Fachada a la Glorieta (proyección)

Fachada al paseo de los Pontones

Escala 1:n
Madrid Mayo
Los Arquitec

GRUPOS ESCOLARES DE MADRID CAPITAL

ARQUITECTURA ESCOLAR EN ESPAÑA (1857–1936).

G. E. "PONTONES A"

COORDENADAS P. SITUACIÓN: F-3

NO CONSTRUIDO ■
DERRIBADO □
SUSTITUIDO □
CAMBIO DE USO □
EN USO □

SECCIONES (1: 300)

AGA: CAJA 6.102

22a7

COORDENADAS PLANO DE SITUACIÓN F - 3

Nº 22a-b

DENOMINACIÓN ORIGINAL: GRUPOS ESCOLARES "PONTONES A Y B"		DENOMINACIÓN ACTUAL:	
DIRECCIÓN ORIGINAL: PASEO DE LOS PONTONES	DISTRITO: LA LATINA	DIRECCIÓN POSTAL:	
USO ORIGINAL: GRUPO ESCOLAR PARA PÁRVULOS, NIÑOS Y NIÑAS		USO ACTUAL:	
FECHA PROYECTO: MAYO DE 1936	FECHA INICIO OBRA:	FECHA INAUGURACIÓN:	FECHA DERRIBO:
AUTOR(ES) PROYECTO: ANTONIO FLÓREZ		OTRAS DENOMINACIONES:	

PARCELA	SITUACIÓN: EXENTA	POSICIÓN DE LA EDIFICACIÓN: RETRANQUEADO	SUPERFICIE PARCELA: 17.081,44 m2	SUP. PATIO ESCOLAR: 12.065,69 m2
EDIFICIO	TIPOLOGÍA: A ARCO SIMÉTRICO CON ALAS EN LOS EXTREMOS; B "L" ABIERTA AL PATIO	NÚMERO DE PLANTAS: A SEMISÓTANO, BAJA, 1ª Y 2ª; B SEMISÓTANO, BAJA, 1ª Y 2ª	SUP. CONSTRUIDA: A 6.687,03 m2; B 6.674,33 m2	SUP. ÚTIL: A 5.652,40 m2; B 5.731,20 m2
PROGRAMA	A 10 DE NIÑOS, 10 DE NIÑAS Y 6 DE PÁRVULOS: CANTINA, DUCHAS Y PISCINA; VIVIENDA E INS. MÉDICA. B 12 CLASES DE NIÑOS, 12 DE NIÑASY 6 DE PÁRVULOS: CANTINA ESCOLAR.			CAPACIDAD: A 1.200 AL.; B 1.500 AL.

CLASE	PLANTA: A 6,50 x 8,85 m; B 6,50 x 8,40 m	ALTURA: A 3,60 m; B 3,60 m	SUPERFICIE: A 57,58 m2; B 54,60 m2	ORIENTACIÓN: A SUR Y ESTE; B S-E Y S-O	SUP. ACRISTALADA: A 17,50 m2 (30 %); B 15,00 m2 (27 %)	SUP. TOTAL CLASES: A 1.676,63 m2; B 1.874,98 m2	PORCENTAJE: A 30 %; B 33 %					
GALERÍA	ANCHURA: A 4,00 m; B 4,00 m	ALTURA: A 3,60 m; B 3,60 m	SUPERFICIE: A 692,95 m2; B 1.420,80 m2	PORCENTAJE: A 12 %; B 25 %	ASEOS	SUPERFICIE: A 210,00 m2; B 249,10 m2	PORCENTAJE: A 3,5 %; B 4,5 %					
BIBLIOTECA	SUPERFICIE: A 154,33 m2; B 107,24 m2	PORCENTAJE: A 2,5 %; B 2 %			MUSEO ESCOLAR	SUPERFICIE: A 87,00 m2; B 47,88 m2	PORCENTAJE: A 1,5 %; B 1 %					
VIVIENDA CONSERJE	SUPERFICIE: A; B 79,32 m2	PORCENTAJE: A; B 1,5 %			DESPACHOS	SUPERFICIE: A 336,85 m2; B 320,80 m2	PORCENTAJE: A 6 %; B 5,5 %					
DUCHAS	SUPERFICIE: A; B 334,45 m2	PORCENTAJE: A; B 6 %			INSPECCIÓN MÉDICA	SUPERFICIE: A; B 97,80 m2	PORCENTAJE: A; B 2 %					
COMEDOR	SUPERFICIE: A 333,88 m2; B 360,36 m2	PORCENTAJE: A 6 %; B 6 %			COCINA Y SERV.	SUPERFICIE: A 333,88 m2; B 202,83 m2	PORCENTAJE: A 6 %; B 3,5 %					
RECREO CUBIERTO	SUPERFICIE: A 528,41 m2; B 136,78 m2	PORCENTAJE: A 9,5 %; B 2,5 %			INSTALACIONES	SUPERFICIE: A 67,33 m2; B 77,30 m2	PORCENTAJE: A 1 %; B 1 %					
VESTÍBULOS, PASOS Y ESCALERAS	SUPERFICIE: A 715,02 m2; B 933,13 m2	PORCENTAJE: A 12,5 %; B 16 %										
SUPERFICIE ÚTIL	SUPERFICIE: A 5.647,85 m2; B 5.731,20 m2	MUROS Y TABIQUES	SUPERFICIE: A 1.039,18 m2; B 943,13 m2		SUPERFICIE CONSTRUIDA	SUPERFICIE: A 6.687,03 m2; B 6.674,33 m2						

PRESUPUESTO	PRES. INICIAL: 2.614.606,90	BAJA:	PRES. CON BAJA:	PRECIO/M2: 195,68	PRECIO/ALUMNO: 968,37	PRECIO/CLASE: 48418,65
COEFICIENTES	CLASES/PASILLO: A 1: 1,08; B 1: 1,26	SUP. CONS./ALUMNO: A 4,71 m2; B 3,82 m2	SUP. PATIO/ALUMNO: 4,47 m2	SUP. ÚTIL/SUP. CONS.: A 86 %; B 85 %	SUP. MUROS/SUP. CONS.: A 14 %; B 15 %	

Proyecto de dos Grupos escolares en el recinto del paseo de los Pontones
Planta de Emplazamiento y cubiertas

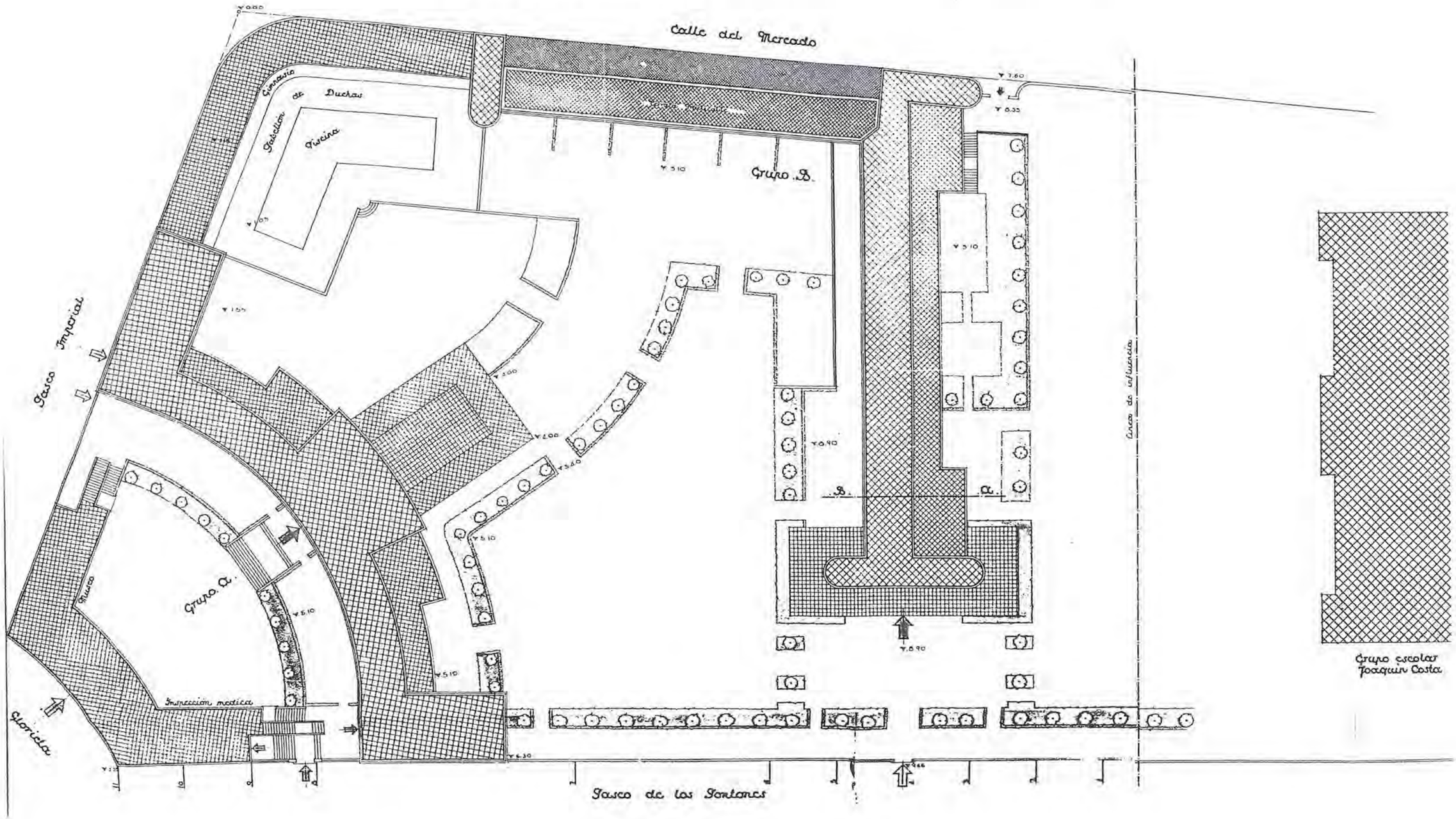

22a-b₂ PLANTA DE EMPLAZAMIENTO (1: 600)

AGA: CAJA 6.102

NO CONSTRUIDO ■
DERRIBADO □
SUSTITUIDO □
CAMBIO DE USO □
EN USO □

G. E. "PONTONES A Y B"

COORDENADAS P. SITUACIÓN: F-3

GRUPOS ESCOLARES DE MADRID CAPITAL

ARQUITECTURA ESCOLAR EN ESPAÑA (1857–1936).

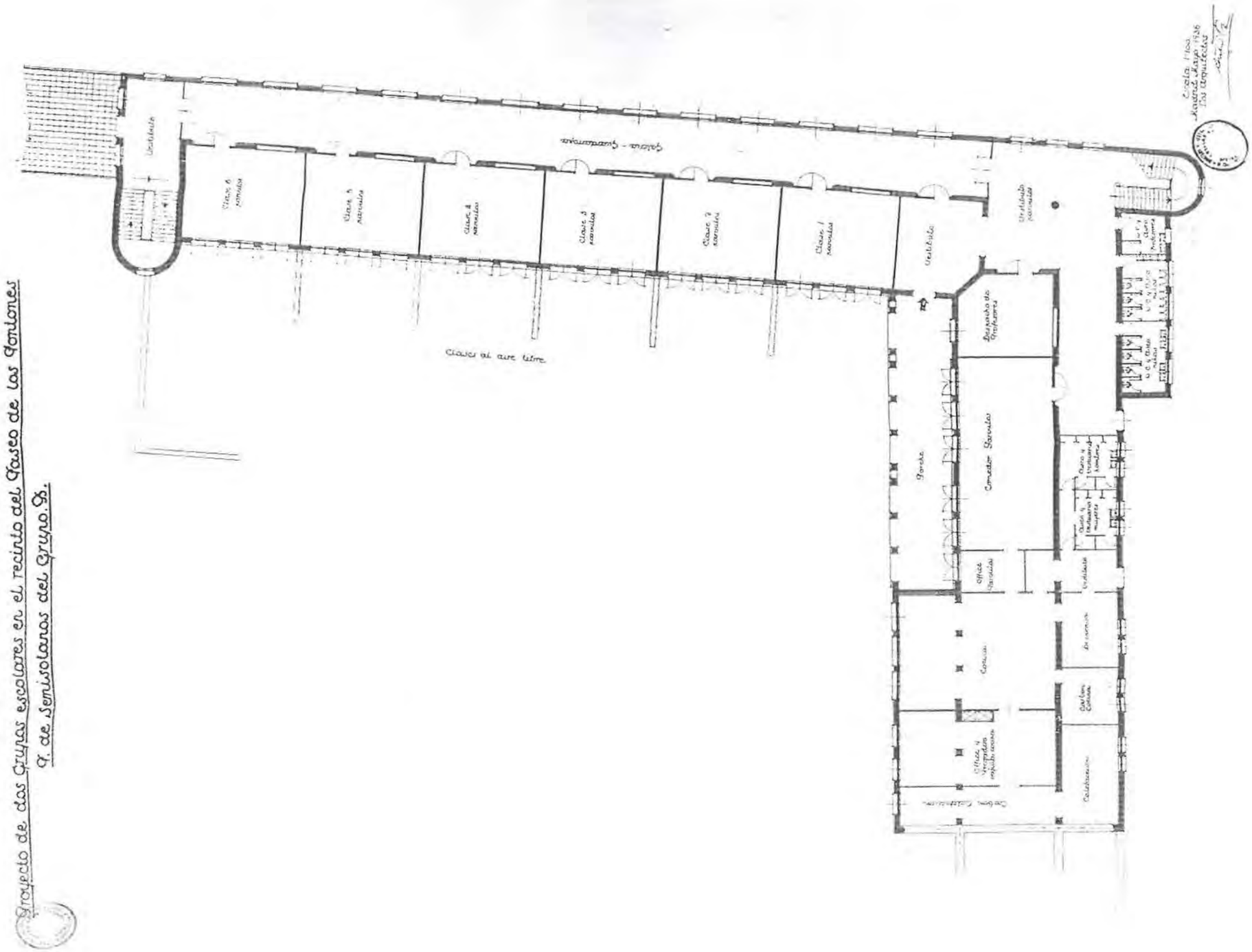

22b1 PLANTA DE SEMISÓTANO (1: 300)

AGA: CAJA 6.102

NO CONSTRUIDO ■
DERRIBADO □
SUSTITUIDO □
CAMBIO DE USO □
EN USO □

G. E. "PONTONES B"

COORDENADAS P. SITUACIÓN: F-3

GRUPOS ESCOLARES DE MADRID CAPITAL

ARQUITECTURA ESCOLAR EN ESPAÑA (1857–1936).

Proyecto de dos Grupos escolares en el recinto del Paseo de los Pontones

Grupo. B. Planta Baja

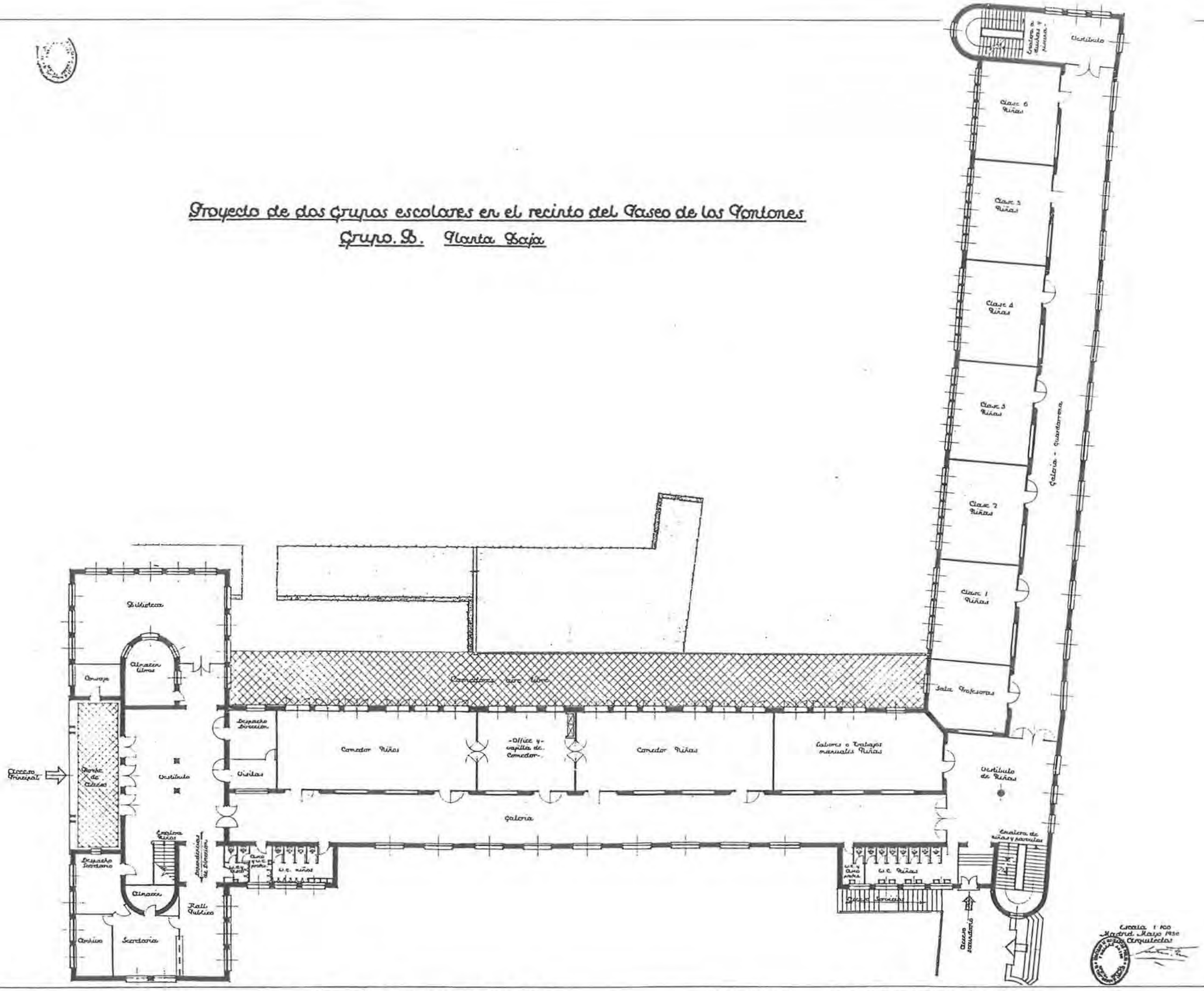

GRUPOS ESCOLARES DE MADRID CAPITAL

ARQUITECTURA ESCOLAR EN ESPAÑA (1857–1936)

G. E. "PONTONES B"

COORDENADAS P. SITUACIÓN: F-3

NO CONSTRUIDO ■
DERRIBADO □
SUSTITUIDO □
CAMBIO DE USO □

PLANTA BAJA (1: 300)

AGA: CAJA 6.102

22b2

Proyecto de dos Grupos escolares en el recinto del Paseo de los Pontones

Grupo. B. Planta Primera

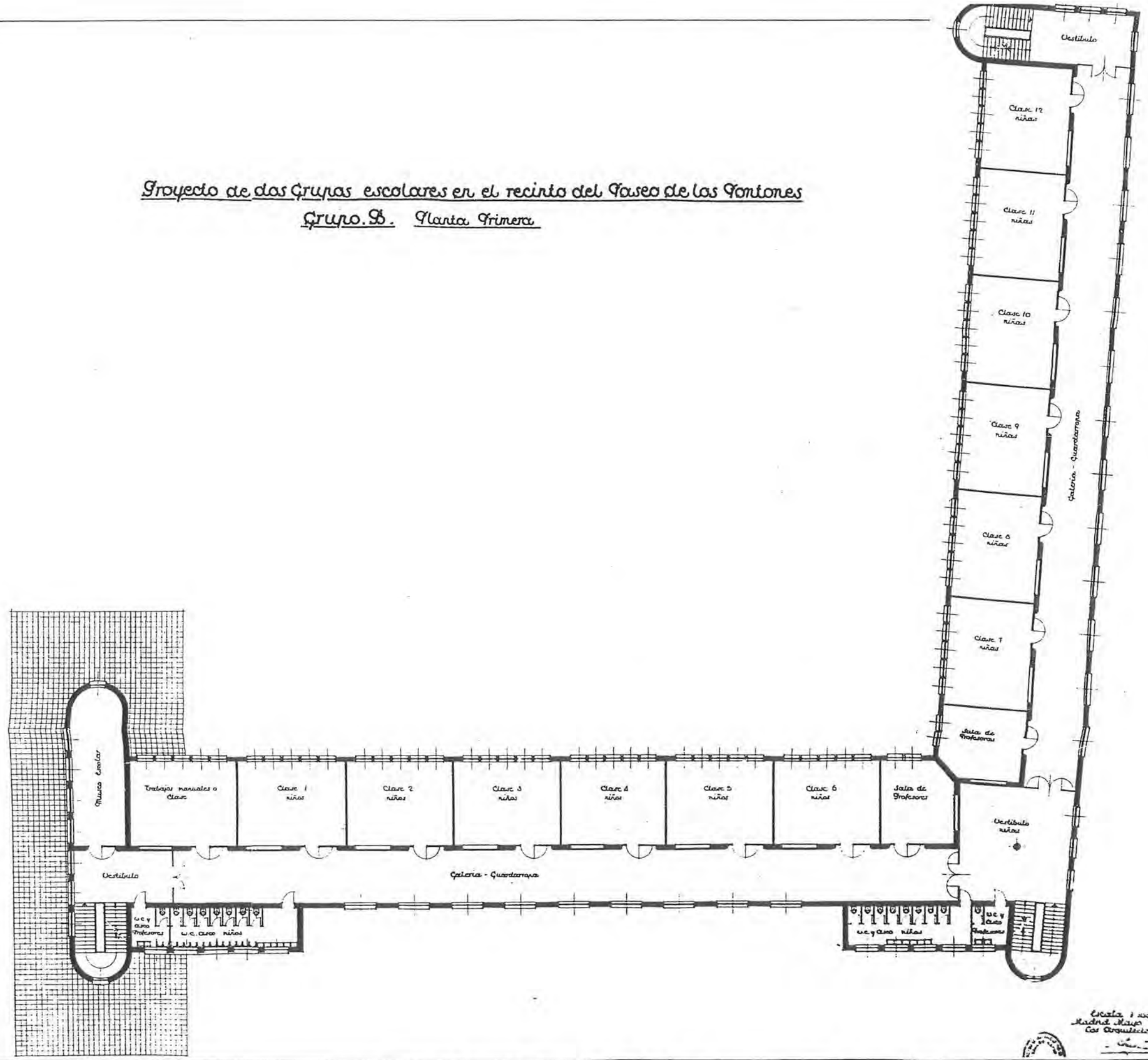

Escala 1:300
Madrid Mayo
Los Arquitectos

22b3 PLANTA PRIMERA (1: 300)

AGA: CAJA 6.102

NO CONSTRUIDO ■
DERRIBADO □
SUSTITUIDO □
CAMBIO DE USO □
EN USO □

G. E. "PONTONES B"

COORDENADAS P. SITUACIÓN: F-3

GRUPOS ESCOLARES DE MADRID CAPITAL

ARQUITECTURA ESCOLAR EN ESPAÑA (1857–1936).

Proyecto de dos grupos escolares en el recinto del Paseo de los Pontones
Grupo B. Planta segunda

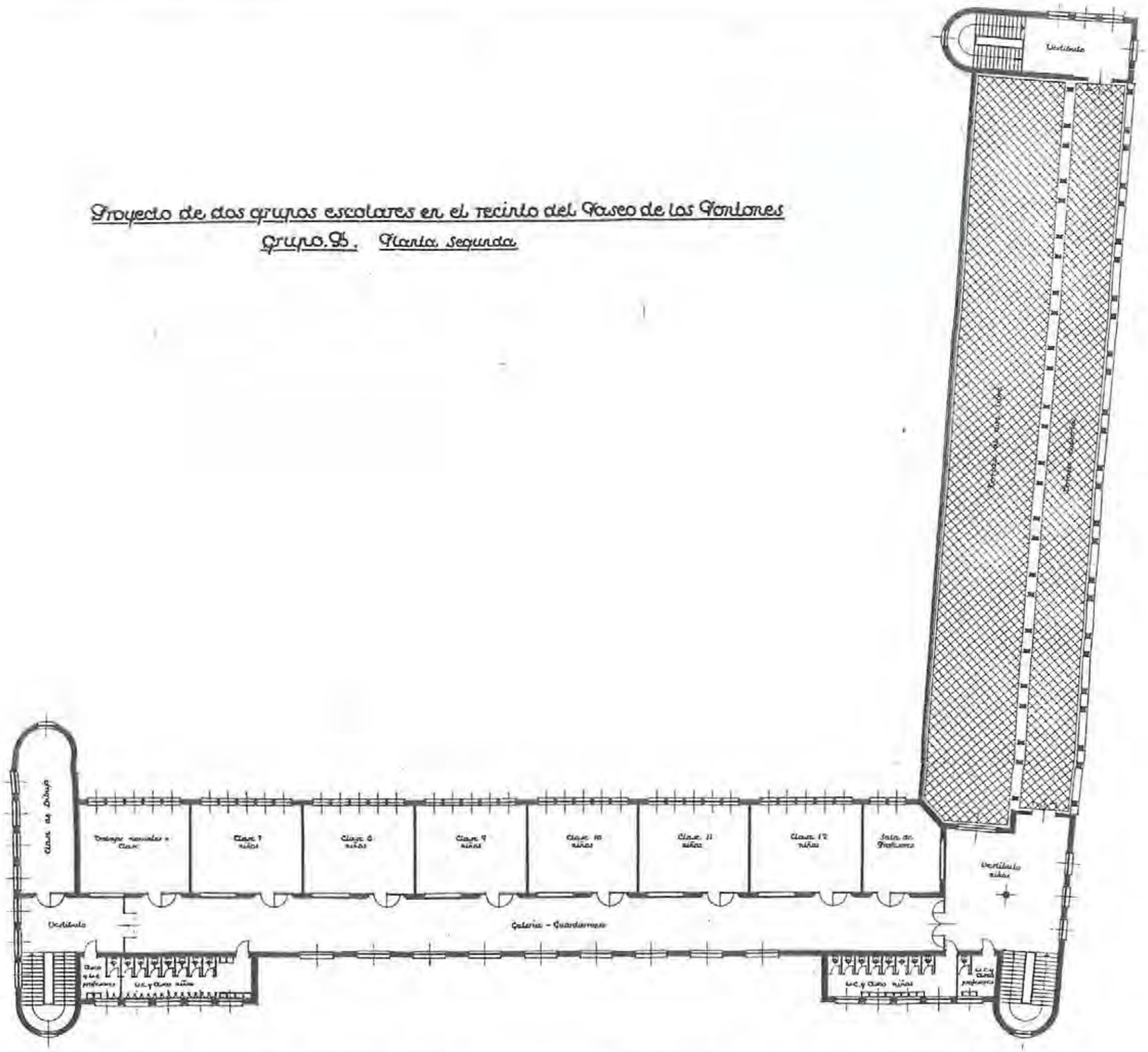

GRUPOS ESCOLARES DE MADRID CAPITAL
ARQUITECTURA ESCOLAR EN ESPAÑA (1857–1936).

G. E. "PONTONES B"
COORDENADAS P. SITUACIÓN: F-3

NO CONSTRUIDO ■
DERRIBADO □
SUSTITUIDO □
CAMBIO DE USO □
EN USO □

PLANTA SEGUNDA (1: 300)
AGA: CAJA 6.102

22b4

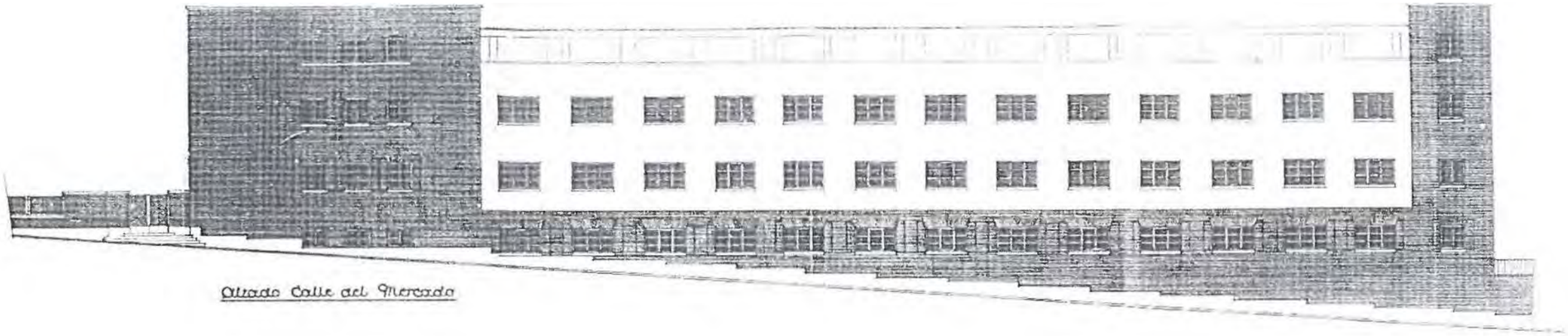

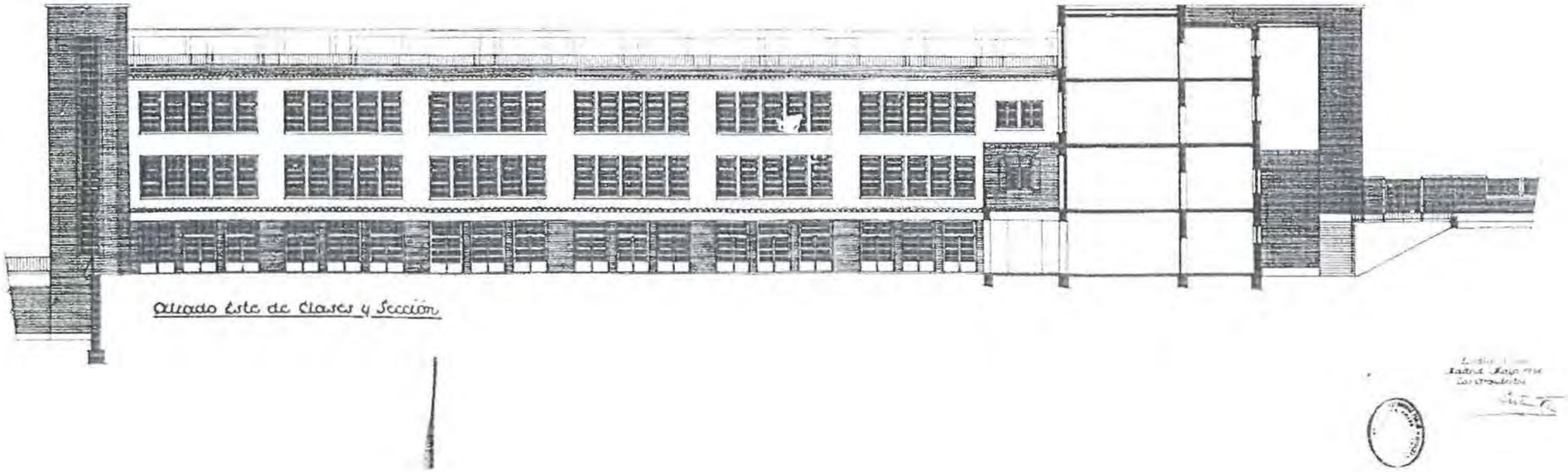

22b5 ALZADO (1: 300)

AGA: CAJA 6.102

NO CONSTRUIDO ■
DERRIBADO □
SUSTITUIDO □
CAMBIO DE USO □
EN USO □

G. E. "PONTONES B"

COORDENADAS P. SITUACIÓN: F-3

GRUPOS ESCOLARES DE MADRID CAPITAL

ARQUITECTURA ESCOLAR EN ESPAÑA (1857–1936).

Grupo. B.

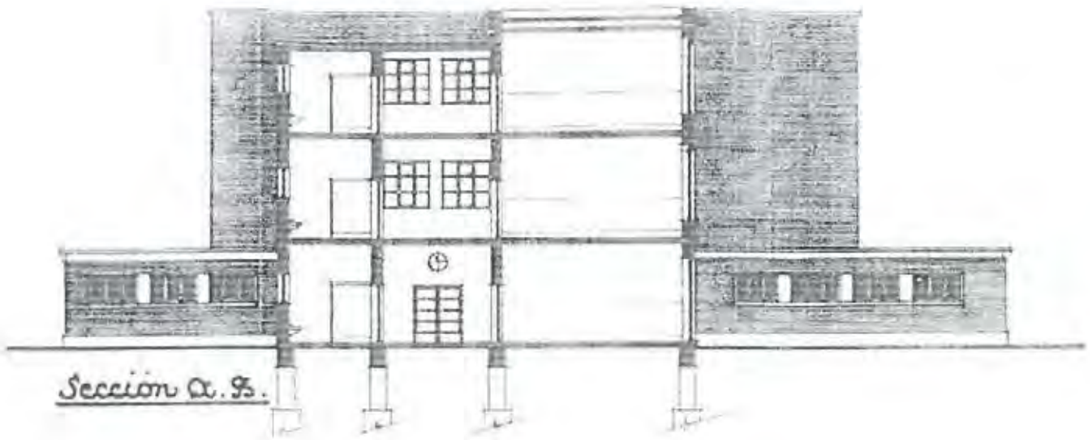

Sección A. B.

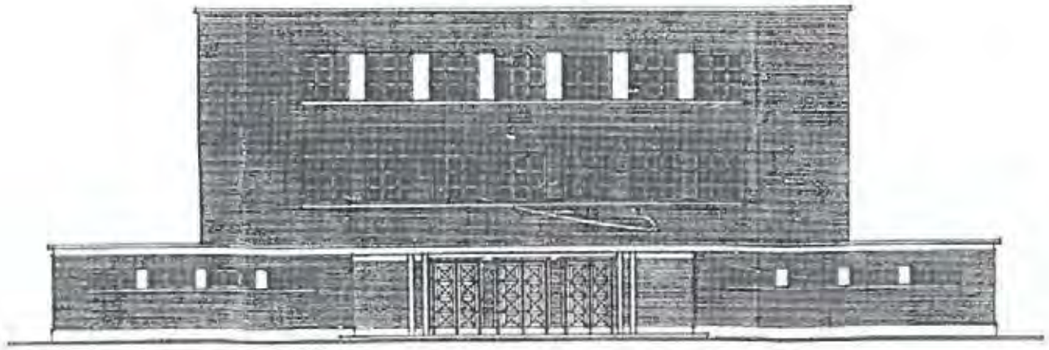

Alzado Este

Escala 1:100
Madrid Mayo 1936
Los Arquitectos

GRUPOS ESCOLARES DE MADRID CAPITAL

ARQUITECTURA ESCOLAR EN ESPAÑA (1857-1936).

G. E. "PONTONES B"

COORDENADAS P. SITUACIÓN: F-3

NO CONSTRUIDO ■
DERRIBADO □
SUSTITUIDO □
CAMBIO DE USO □
EN USO □

ALZADO Y SECCIÓN 1 (1: 300)

AGA: CAJA 6.102

22b6

Proyecto de dos Grupos Escolares en el Paseo del Pontón de los Pontones

Grupo B.

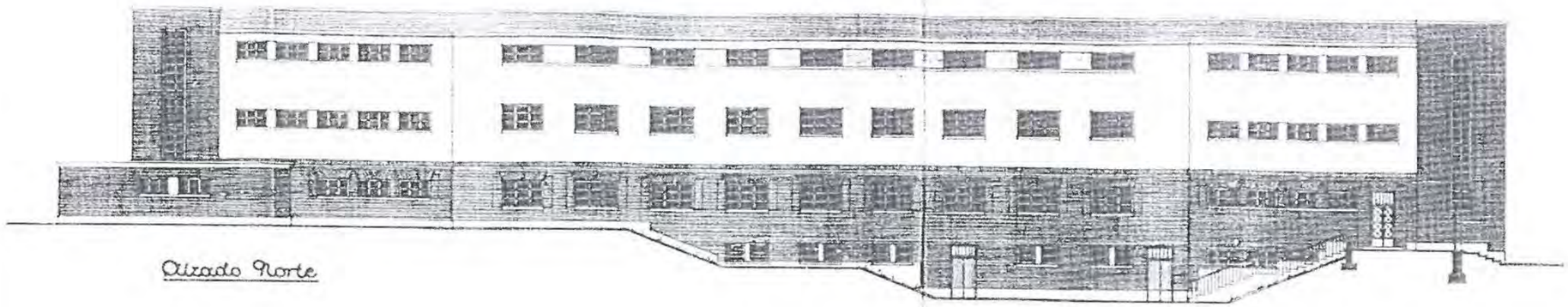

Alzado Norte

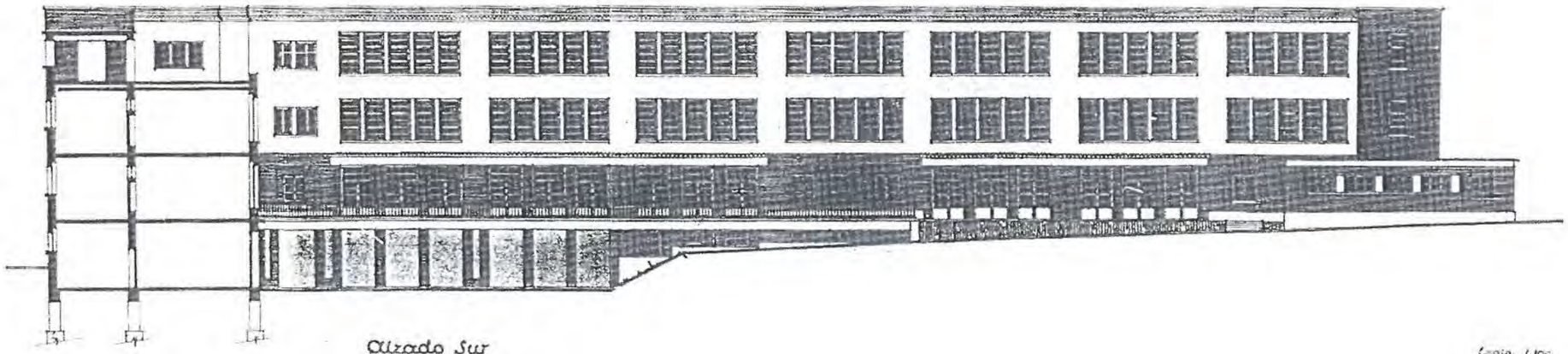

Alzado Sur

Escala 1:100
Madrid Mayo 1934
Los Arquitectos

22b7 ALZADO Y SECCIÓN 2 (1: 300)

AGA: CAJA 6.102

NO CONSTRUIDO ■
DERRIBADO □
SUSTITUIDO □
CAMBIO DE USO □
EN USO □

G. E. "PONTONES B"

COORDENADAS P. SITUACIÓN: F-3

GRUPOS ESCOLARES DE MADRID CAPITAL

ARQUITECTURA ESCOLAR EN ESPAÑA (1857–1936)

COORDENADAS PLANO DE SITUACIÓN C - 3

Nº 23a

DENOMINACIÓN ORIGINAL: GRUPO ESCOLAR PÉREZ GALDÓS		DENOMINACIÓN ACTUAL:	
DIRECCIÓN ORIGINAL: PASEO MORET, 2	DISTRITO: PALACIO	DIRECCIÓN POSTAL:	
USO ORIGINAL: GRUPO ESCOLAR PARA PÁRVULOS, NIÑOS Y NIÑAS		USO ACTUAL:	
FECHA PROYECTO: 30 DE NOVIEMBRE DE 1922	FECHA INICIO OBRA: 11 DE SEPTIEMBRE DE 1924	FECHA INAUGURACIÓN: 30 DE MARZO DE 1930	FECHA DERRIBO: 1939
AUTORES PROYECTO: ANTONIO FLÓREZ Y PABLO ARANDA		OTRAS DENOMINACIONES:	

PARCELA	SITUACIÓN: A TRES CALLES Y UNA MEDIANERA	POSICIÓN DE LA EDIFICACIÓN: ADOSADO A PASEO MORET	SUPERFICIE PARCELA: 4.950,10 m2	SUP. PATIO ESCOLAR: 3.710,60 m2
EDIFICIO	TIPOLOGÍA: "U" ABIERTA A LA CALLE	NÚMERO DE PLANTAS: SEMISÓTANO, BAJA, 1ª Y 2ª Y ÁTICO.	SUP. CONSTRUIDA: 3.089,60 m2	SUP. ÚTIL: 2.542,90 m2
PROGRAMA	6 DE NIÑOS Y 6 DE NIÑAS; CANTINA ESCOLAR Y DUCHAS.			CAPACIDAD: 600 AL.

CLASE	PLANTA: 6,00 x 9,00 m	ALTURA: 4,50 m	SUPERFICIE: 54,00 m2	ORIENTACIÓN: NORTE	SUP. ACRISTALADA: 16,20 m2 (30 %)	SUP. TOTAL CLASES: 1.015,90 m2	PORCENTAJE: 40 %
GALERÍA	ANCHURA: 4,40 m	ALTURA: 4,50 m	SUPERFICIE: 373,17 m2	PORCENTAJE: 14,5 %	ASEOS	SUPERFICIE: 80,75 m2	PORCENTAJE: 3 %
BIBLIOTECA	SUPERFICIE: 61,10 m2	PORCENTAJE: 2,5 %			MUSEO	SUPERFICIE: 61,10 m2	PORCENTAJE: 2,5 %
COMEDOR	SUPERFICIE: 277,60 m2	PORCENTAJE: 11 %			COCINA	SUPERFICIE: 61,26 m2	PORCENTAJE: 2,5 %
DUCHAS	SUPERFICIE: 61,26 m2	PORCENTAJE: 2,5 %			DESPACHOS	SUPERFICIE: 82,85 m2	PORCENTAJE: 3 %
INSTALAC.	SUPERFICIE: 28,13 m2	PORCENTAJE: 1 %	VESTÍBULOS, PASOS Y ESCALERAS			SUPERFICIE: 438,78 m2	PORCENTAJE: 17,5 %
SUPERFICIE ÚTIL	SUPERFICIE: 2.542,90 m2	MUROS Y TABIQUES	SUPERFICIE: 546,70 m2	SUPERFICIE CONSTRUIDA		SUPERFICIE: 3.089,60 m2	

PRESUPUESTO	PRES. INICIAL: 1.115.951,47	BAJA: 11,55 %	PRES. CON BAJA: 987.057,38	PRECIO/M2: 361,20	PRECIO/ALUMNO: 1.859,92	PRECIO/CLASE: 92.995,96
COEFICIENTES	CLASES/PASOS: 1/0,80	SUP. CONS./ALUMNO: 5,15 m2	SUP. PATIO/ALUMNO: 6,18 m2	SUP. ÚTIL/SUP. CONS.: 82 %	SUP.MUROS/SUP.CONS.: 18 %	

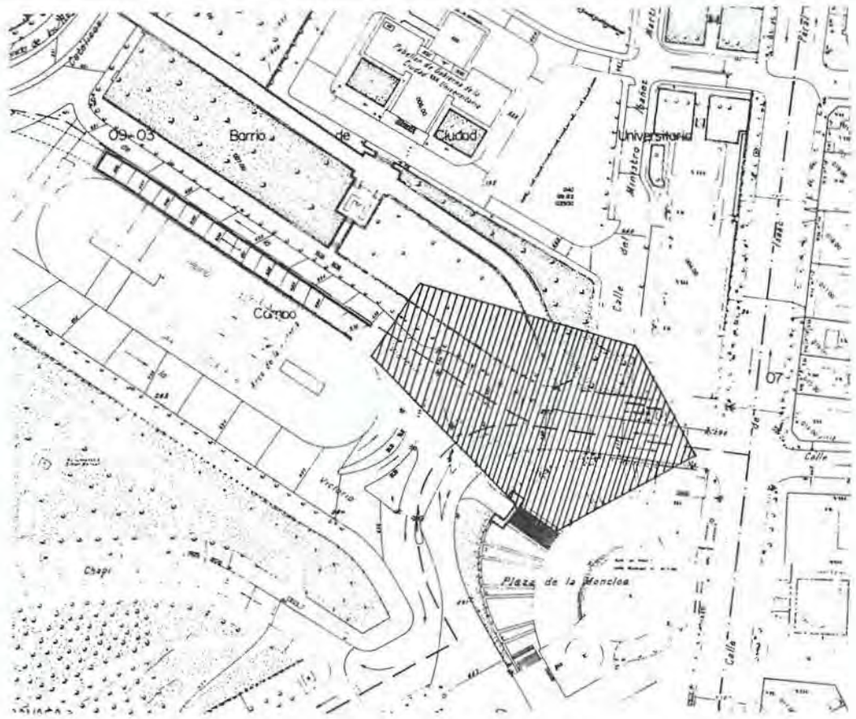

COORDENADAS PLANO DE SITUACIÓN C - 3

Nº 23b

DENOMINACIÓN ORIGINAL: AMPLIACIÓN G.E. PÉREZ GALDÓS		DENOMINACIÓN ACTUAL:	
DIRECCIÓN ORIGINAL: PASEO MORET, 2	DISTRITO: PALACIO	DIRECCIÓN POSTAL:	
USO ORIGINAL: GRUPO ESCOLAR PARA NIÑOS Y NIÑAS		USO ACTUAL:	
FECHA PROYECTO: ABRIL DE 1936	FECHA INICIO OBRA:	FECHA INAUGURACIÓN:	FECHA DERRIBO:
AUTORES PROYECTO: ANTONIO FLÓREZ Y FELIPE TRIGO		OTRAS DENOMINACIONES:	

PARCELA	SITUACIÓN: A TRES CALLES Y UNA MEDIANERA	POSICIÓN DE LA EDIFICACIÓN: DISPERSAS	SUPERFICIE PARCELA: 4.950,10 m2	SUP. PATIO ESCOLAR: 2.685,03 m2
EDIFICIO	TIPOLOGÍA: PABELLONES	NÚMERO DE PLANTAS: SEMISÓTANO, BAJA Y 1ª.	SUP. CONSTRUIDA: 1.176,66 m2	SUP. ÚTIL: 971,72 m2
PROGRAMA	2 CLASES DE PÁRVULOS Y 4 CLASES MIXTAS; PORCHE Y PISCINA; VIVIENDA E INSPECCIÓN MÉDICA.			CAPACIDAD: 300 AL.

CLASE	PLANTA: 6,50 x 8,50 m	ALTURA: 3,60 m	SUPERFICIE: 55,25 m2	ORIENTACIÓN: SUR Y ESTE	SUP. ACRISTALADA: 12,24 m2 (22 %)	SUP. TOTAL CLASES: 332,98 m2	PORCENTAJE: 34 %
GALERÍA	ANCHURA: 2,50 m	ALTURA: 3,60 m	SUPERFICIE: 56,00 m2	PORCENTAJE: 6 %	ASEOS	SUPERFICIE: 50,16 m2	PORCENTAJE: 5 %
VIVIENDA CONSERJE	SUPERFICIE: 65,83 m2	PORCENTAJE: 7 %			DESPACHOS	SUPERFICIE: 31,44 m2	PORCENTAJE: 3 %
INSPECCIÓN MÉDICA	SUPERFICIE: 61,79 m2	PORCENTAJE: 2,5 %			INSTALAC.	SUPERFICIE: 22,40 m2	PORCENTAJE: 2,5 %
VESTÍBULOS, PASOS Y ESCALERAS		SUPERFICIE: 96,20 m2	PORCENTAJE: 10 %				
SUPERFICIE ÚTIL	SUPERFICIE: 971,72 m2	MUROS Y TABIQUES	SUPERFICIE: 205,44 m2	SUPERFICIE CONSTRUIDA		SUPERFICIE: 1.176,66 m2	

PRESUPUESTO	PRES. INICIAL: 433.063,19	BAJA:	PRES. CON BAJA:	PRECIO/M2: 368,04	PRECIO/ALUMNO: 1.443,54	PRECIO/CLASE: 72.177,20
COEFICIENTES	CLASES/PASOS: 1/0,46	SUP. CONS./ALUMNO: 3,92 m2	SUP. PATIO/ALUMNO: 2,98 m2	SUP. ÚTIL/SUP. CONS.: 83 %	SUP.MUROS/SUP.CONS.: 17 %	



23a

FOTOGRAFÍAS
"LA PRIMERA ENSEÑANZA EN MADRID"
FRENTE CIUDAD UNIVERSITARIA.

NO CONSTRUIDO ☐
DERRIBADO ■
SUSTITUIDO ☐
CAMBIO DE USO ☐
EN USO ☐

G. E. "PÉREZ GALDÓS"
COORDENADAS P. SITUACIÓN: C-3

GRUPOS ESCOLARES DE MADRID CAPITAL
ARQUITECTURA ESCOLAR EN ESPAÑA (1857–1936).

Planta Semi-sótano

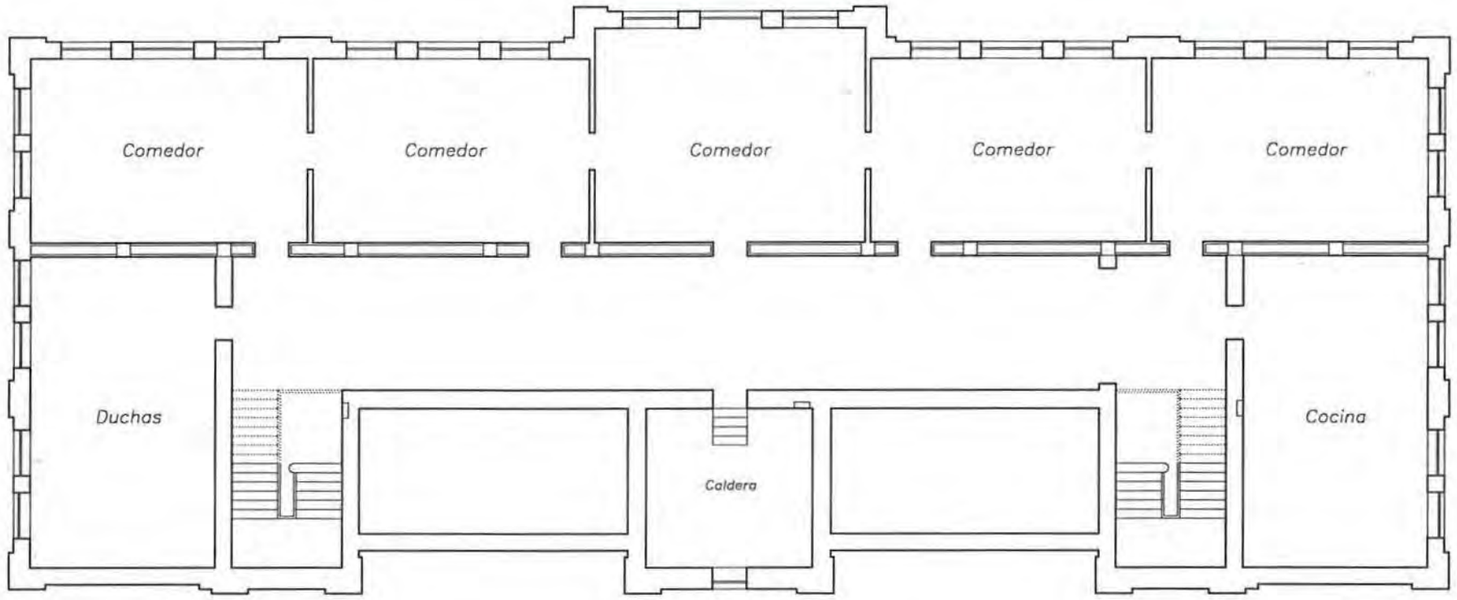

Planta Baja

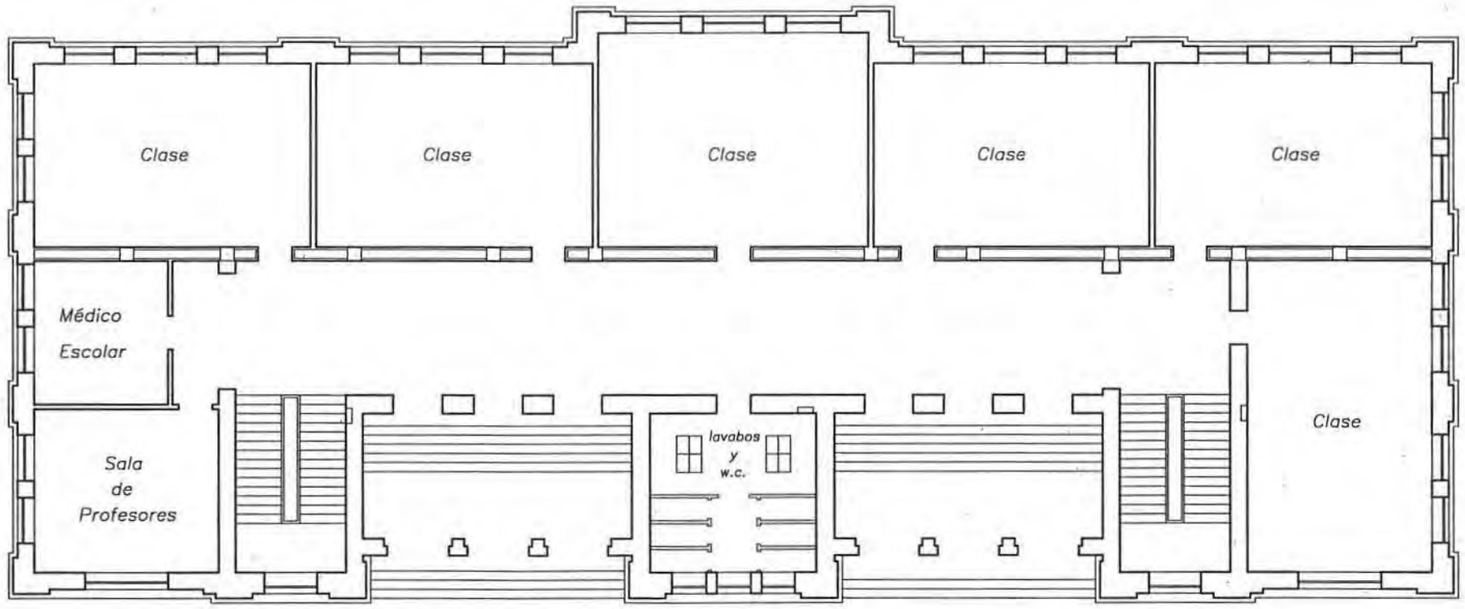

GRUPOS ESCOLARES DE MADRID CAPITAL

ARQUITECTURA ESCOLAR EN ESPAÑA (1857-1936).

G. E. "PÉREZ GALDÓS"

COORDENADAS P. SITUACIÓN: C-3

NO CONSTRUIDO ☐
DERRIBADO ■
SUSTITUIDO ☐
CAMBIO DE USO ☐
EN USO ☐

PLANTAS SEMISÓTANO Y BAJA (1: 200)

AUTOR. DE "ANTONIO FLÓREZ. ARQUITECTO"

23a2

Planta Primera

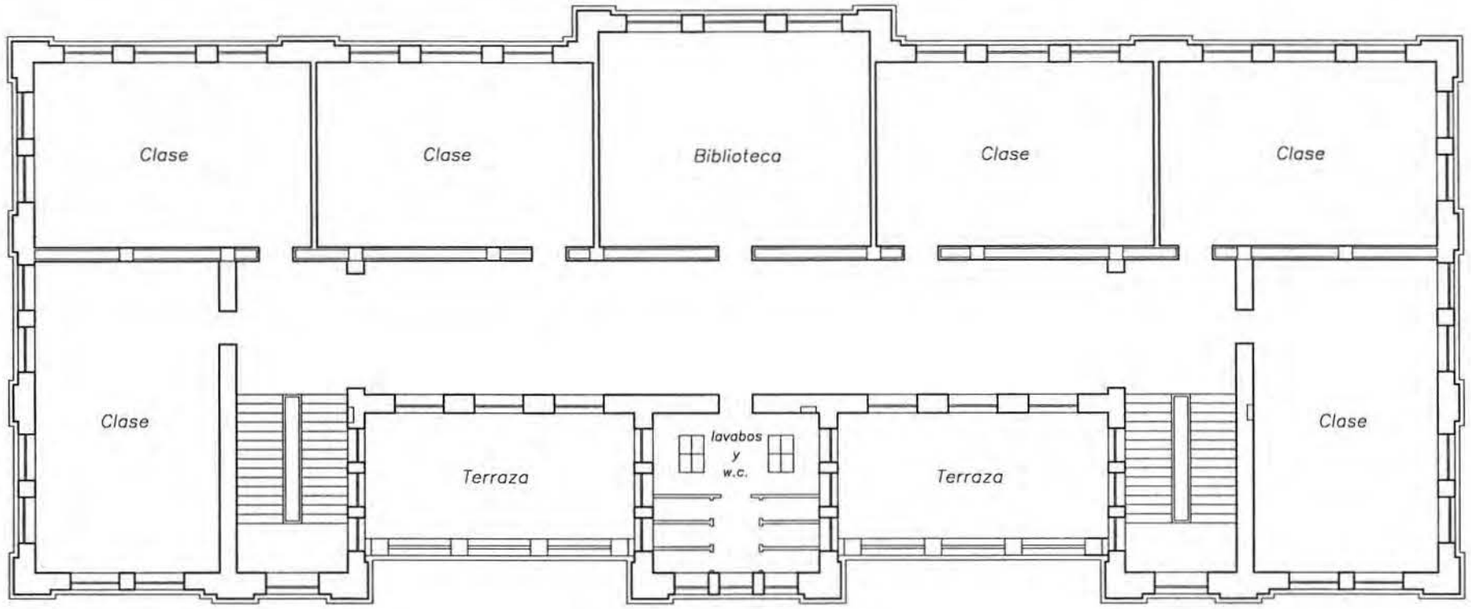

Planta Segunda

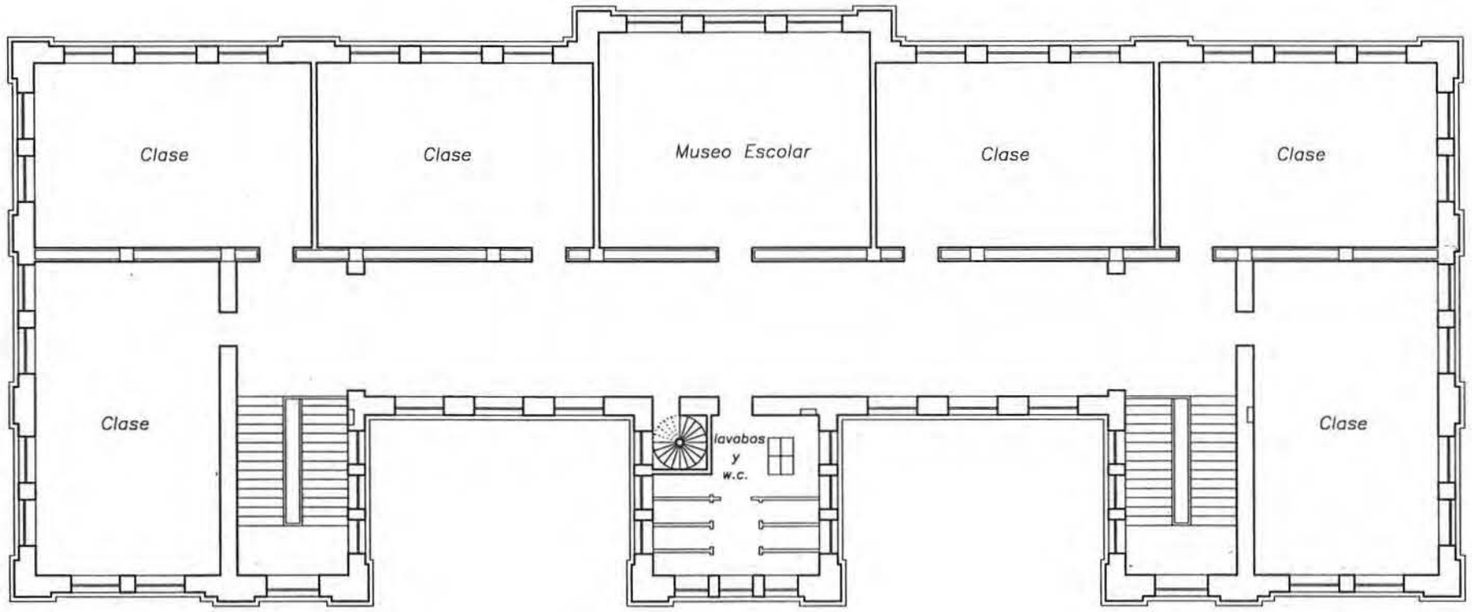

23a3 PLANTAS PRIMERA Y SEGUNDA (1: 200)

AUTOR, DE "ANTONIO FLÓREZ, ARQUITECTO"

NO CONSTRUIDO ☐
DERRIBADO ■
SUSTITUIDO ☐
CAMBIO DE USO ☐
EN USO ☐

G. E. "PÉREZ GALDÓS"

COORDENADAS P. SITUACIÓN: C-3

GRUPOS ESCOLARES DE MADRID CAPITAL

ARQUITECTURA ESCOLAR EN ESPAÑA (1857–1936)

Planta de Ático

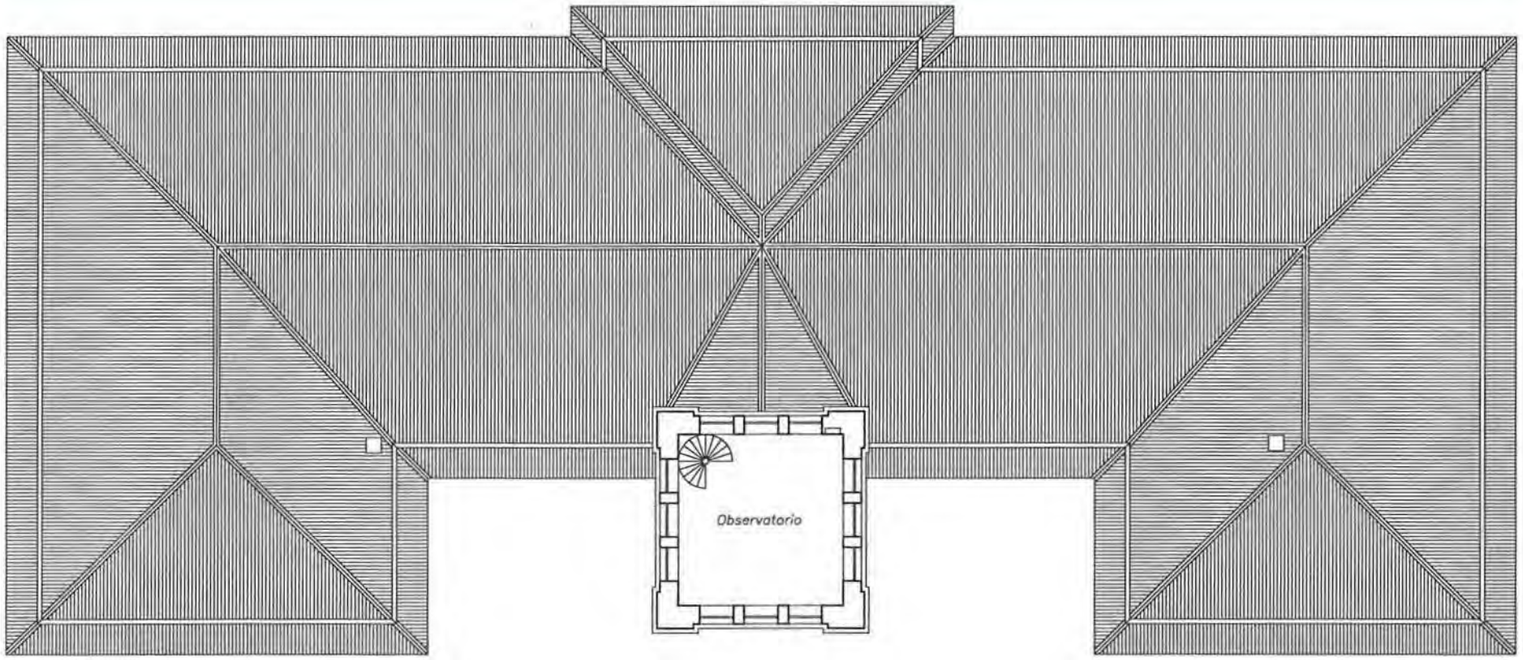

Planta de Cubiertas

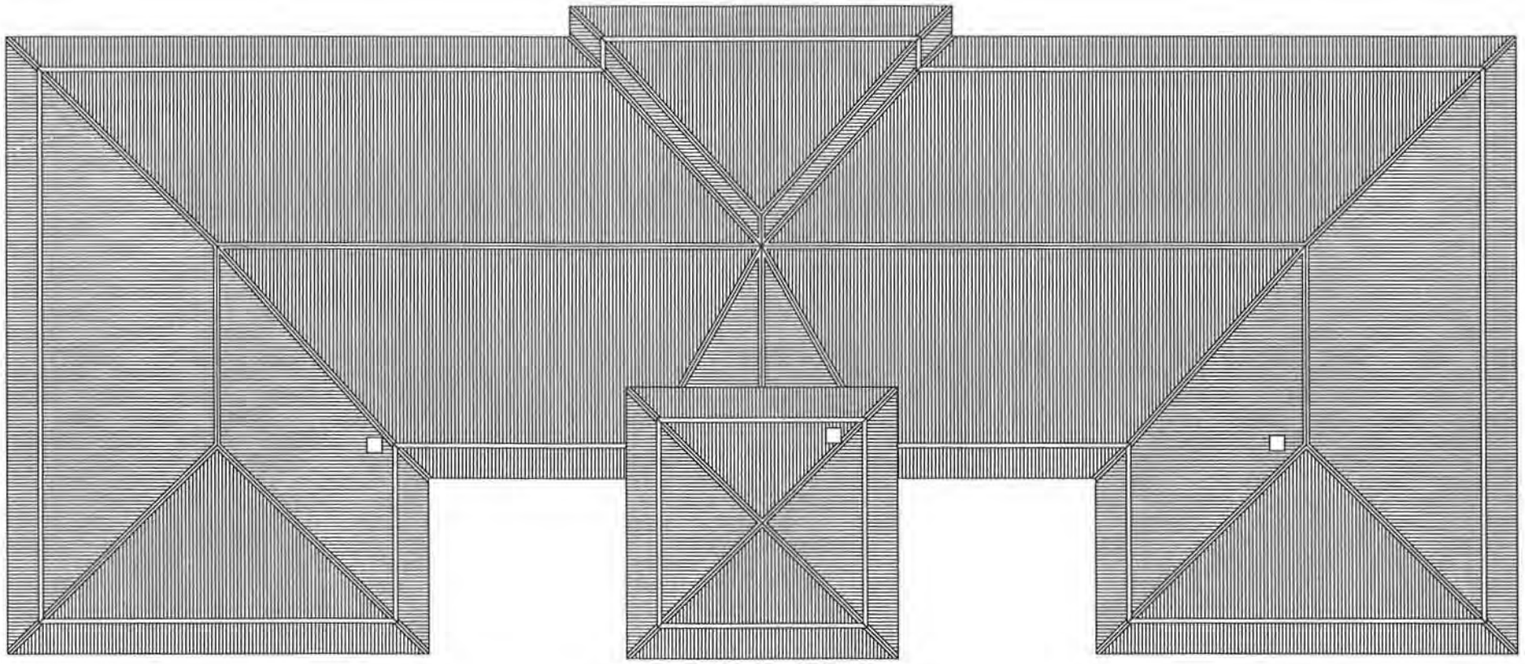

GRUPOS ESCOLARES DE MADRID CAPITAL

ARQUITECTURA ESCOLAR EN ESPAÑA (1857-1936).

G. E. "PÉREZ GALDÓS"

COORDENADAS P. SITUACIÓN: C-3

NO CONSTRUIDO □
DERRIBADO ■
SUSTITUIDO □
CAMBIO DE USO □
EN USO □

PLANTAS ÁTICO Y CUBIERTAS (1: 200)

AUTOR, DE "ANTONIO FLÓREZ. ARQUITECTO"

23a4

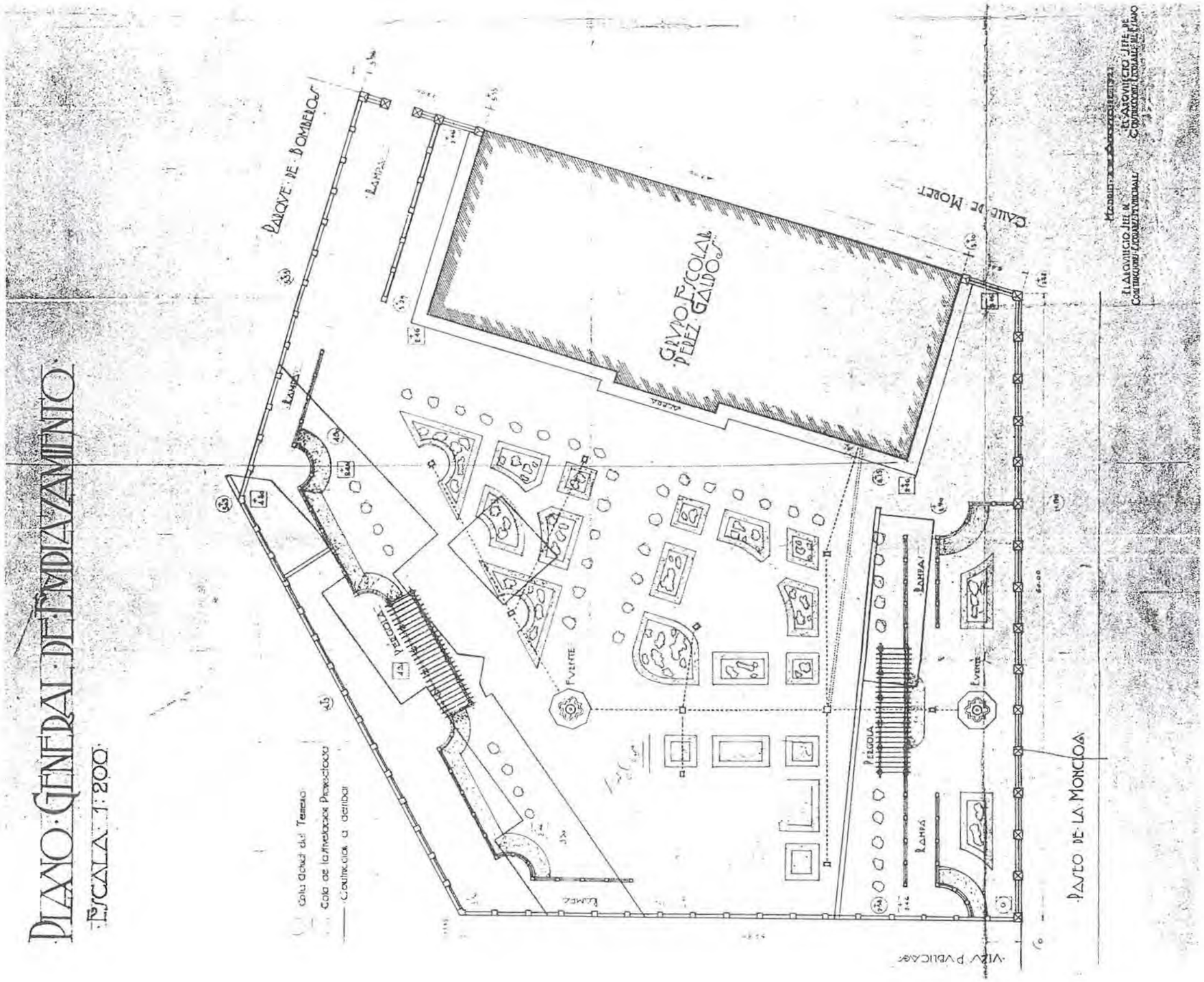

23a5 PLANO DE EMPLAZAMIENTO (1: 400)

AGA: CAJA 393

NO CONSTRUIDO ☐
DERRIBADO ■
SUSTITUIDO ☐
CAMBIO DE USO ☐
EN USO ☐

G. E. "PÉREZ GALDÓS"

COORDENADAS P. SITUACIÓN: C-3

GRUPOS ESCOLARES DE MADRID CAPITAL

ARQUITECTURA ESCOLAR EN ESPAÑA (1857–1936)

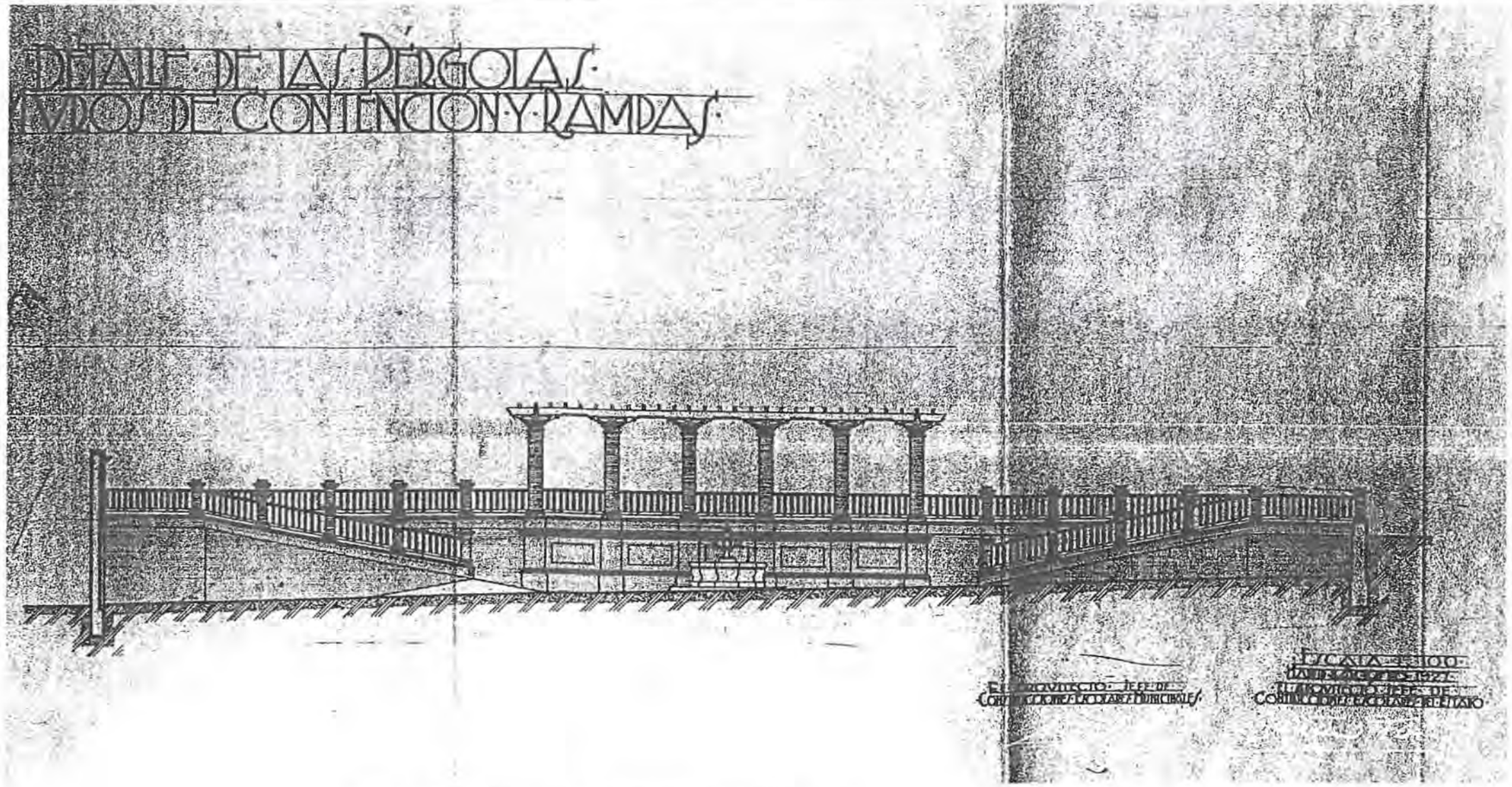

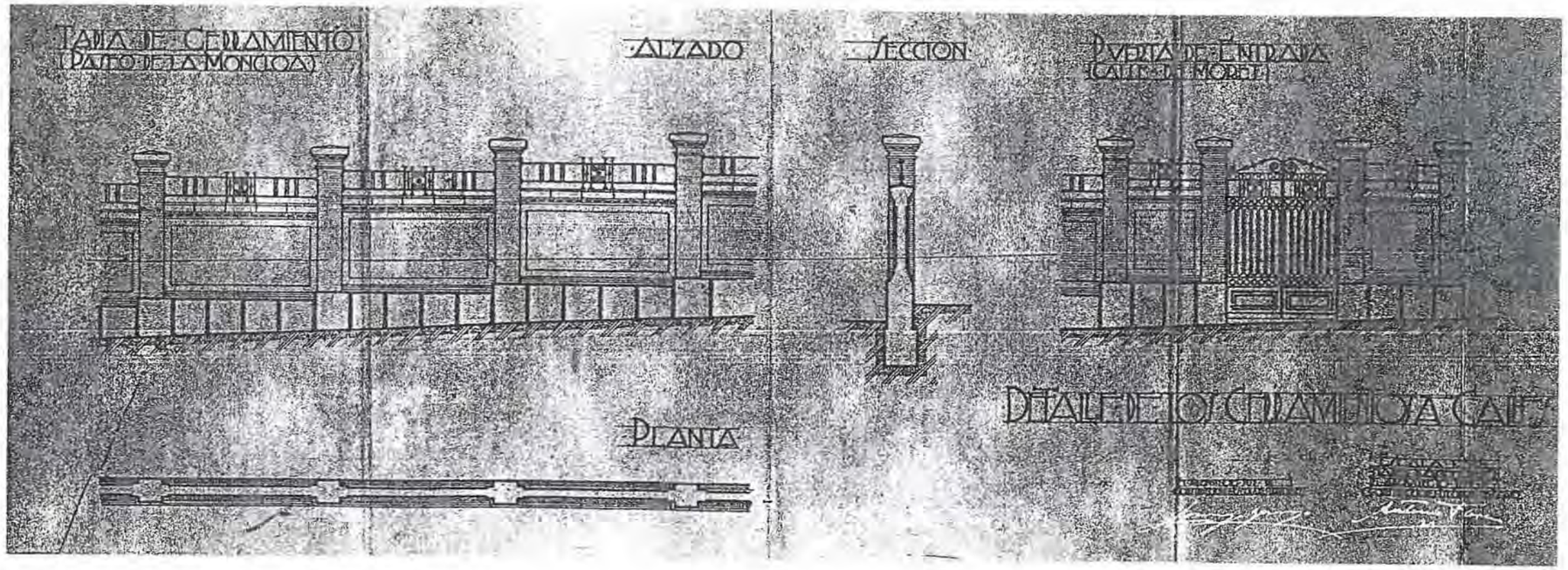

GRUPOS ESCOLARES DE MADRID CAPITAL

ARQUITECTURA ESCOLAR EN ESPAÑA (1857–1936).

G. E. "PÉREZ GALDÓS"

COORDENADAS P. SITUACIÓN: C-3

NO CONSTRUIDO ☐
DERRIBADO ■
SUSTITUIDO ☐
CAMBIO DE USO ☐
EN USO ☐

DETALLES DEL CERRAMIENTO

AGA: CAJA 393

23a6

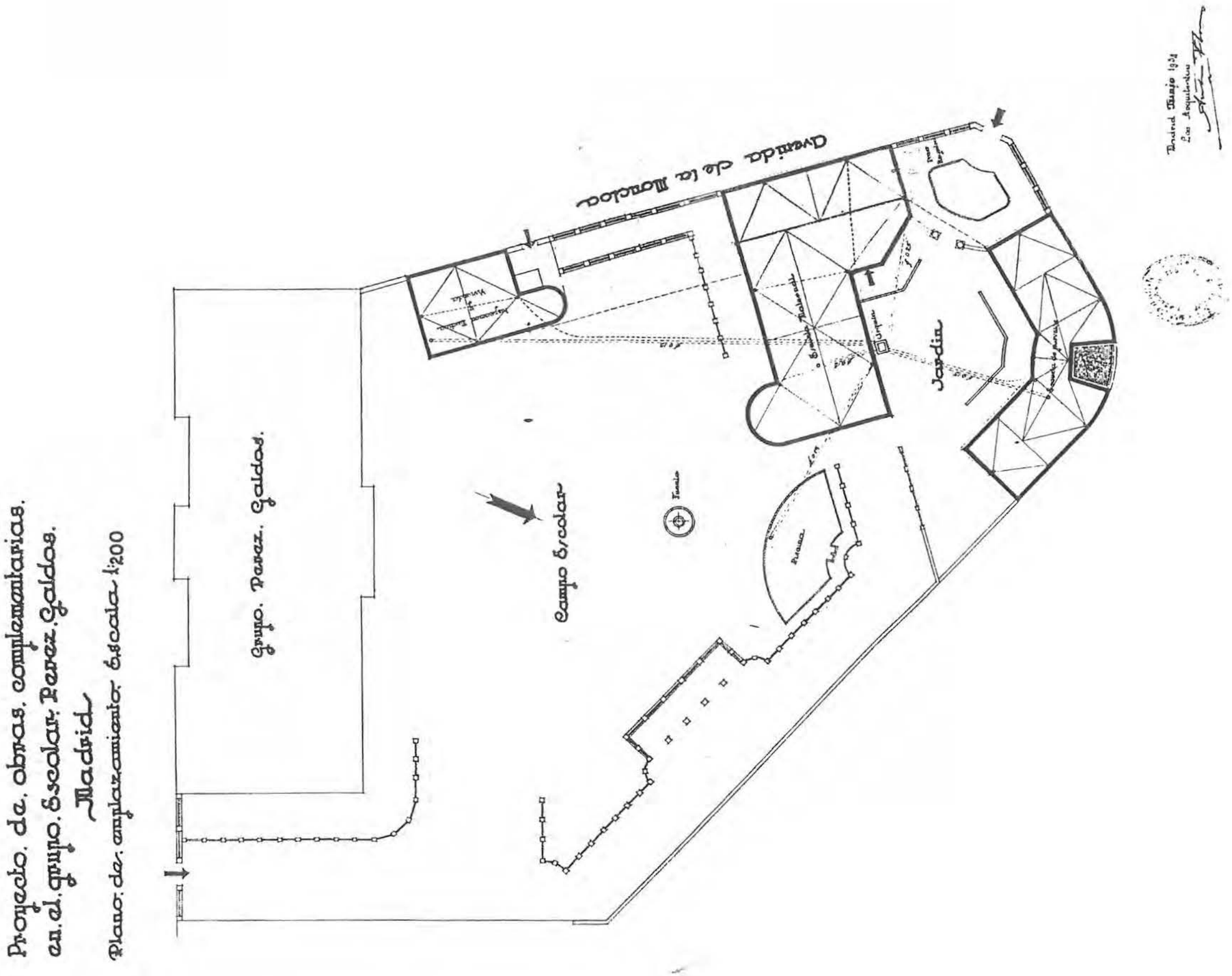

23b1 PLANO DE EMPLAZAMIENTO-1934 (1: 400)

AGA: CAJA 6.111

NO CONSTRUIDO ■
DERRIBADO □
SUSTITUIDO □
CAMBIO DE USO □
EN USO □

AMPLIACIÓN "PÉREZ GALDÓS"

COORDENADAS P. SITUACIÓN: C-3

GRUPOS ESCOLARES DE MADRID CAPITAL

ARQUITECTURA ESCOLAR EN ESPAÑA (1857–1936

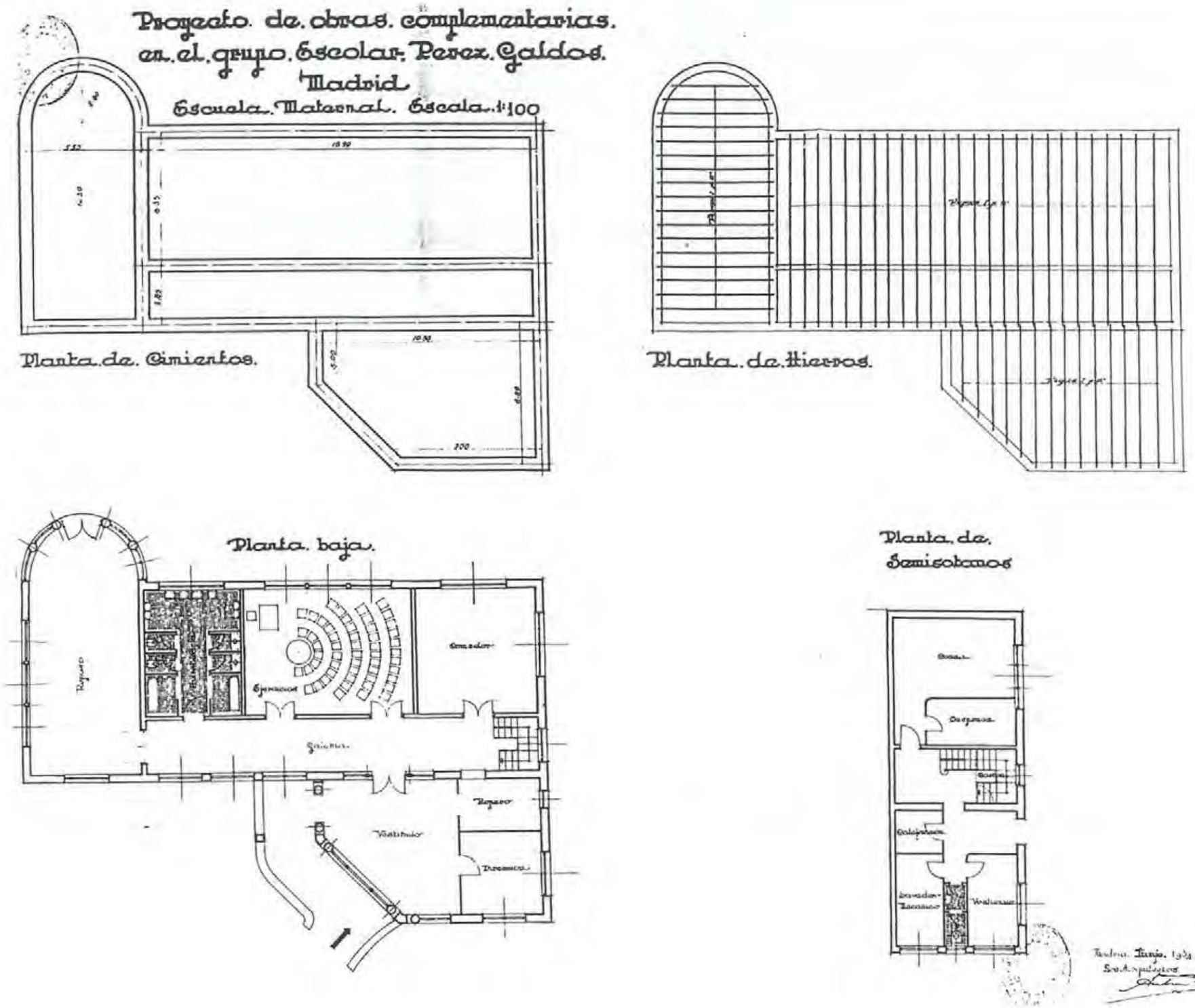
Proyecto de obras complementarias
en el grupo Escolar Perez Galdos
Madrid
Escuela Maternal. Escala 1:100
Planta de Cimientos.
Planta de Hierros.
Planta baja.
Planta de Semisotanos

Proyecto de obras complementarias
en el grupo Escolar Perez Galdos
Madrid.

Escuela Maternal. Escala 1:100.

Fachada Norte.

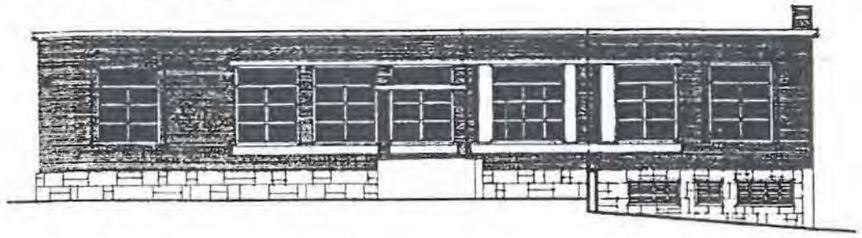

Fachada a la Avenida
de la Moncloa.

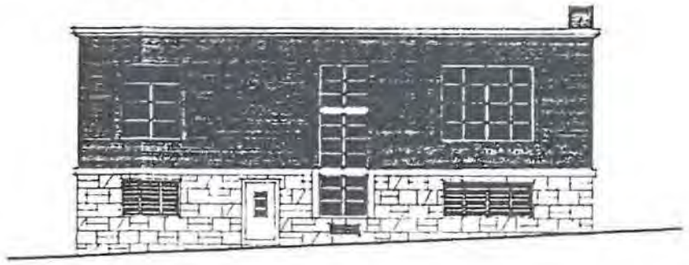

Seccion.

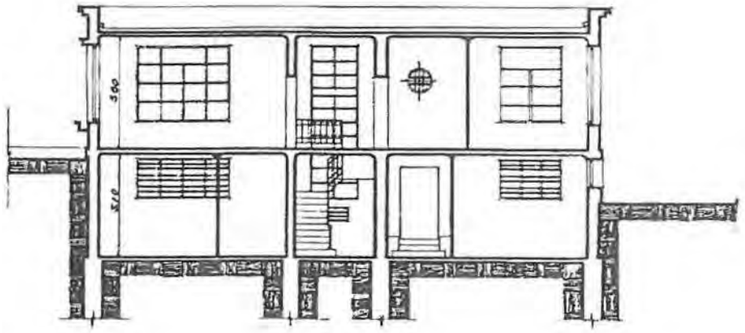

Fachada Sur.

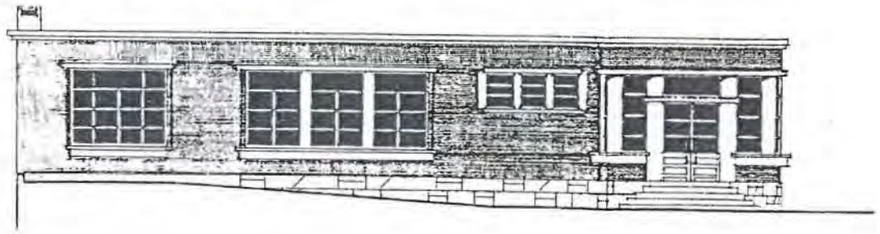

Fachada lateral izquierda.

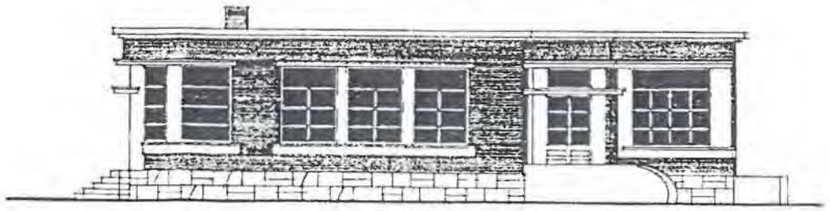

Madrid Junio 1934
Los Arquitectos

23b3 ESCUELA MATERNAL/ALZADOS (1: 200)
AGA: CAJA 6.111

NO CONSTRUIDO ■
DERRIBADO □
SUSTITUIDO □
CAMBIO DE USO □
EN USO □

AMPLIACIÓN "PÉREZ GALDÓS"
COORDENADAS P. SITUACIÓN: C-3

GRUPOS ESCOLARES DE MADRID CAPITAL
ARQUITECTURA ESCOLAR EN ESPAÑA (1857–1936)

Proyecto. de. obras. complementarias.
en. el. grupo. Escolar. Perez. Galdos.
Madrid.
Escuela. de. parvulos. Escala. 1:100

Planta. de. Hierros.

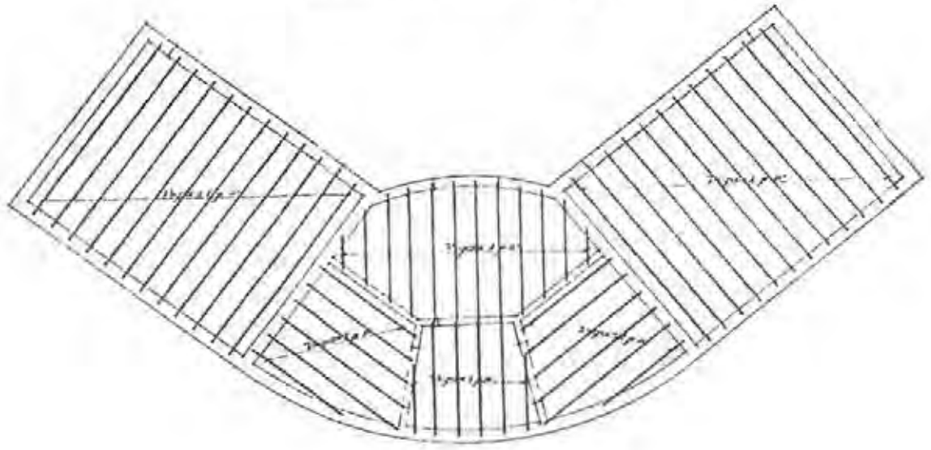

Planta. baja.

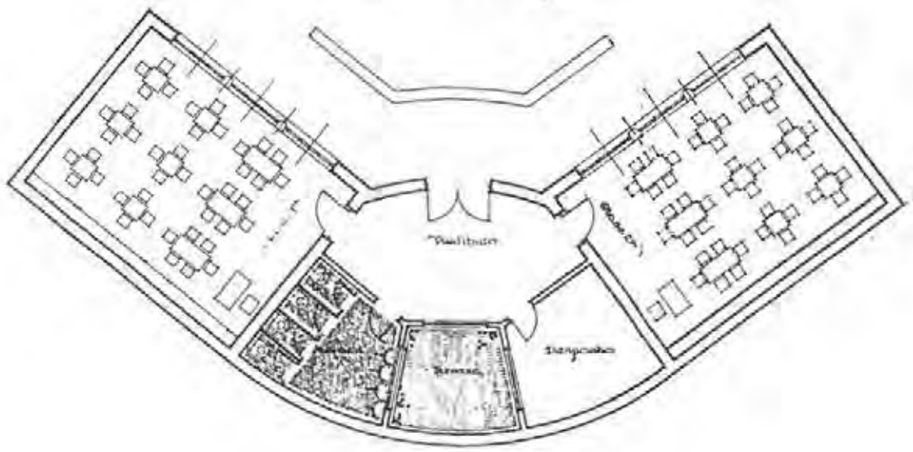

Planta. de. Cimientos.

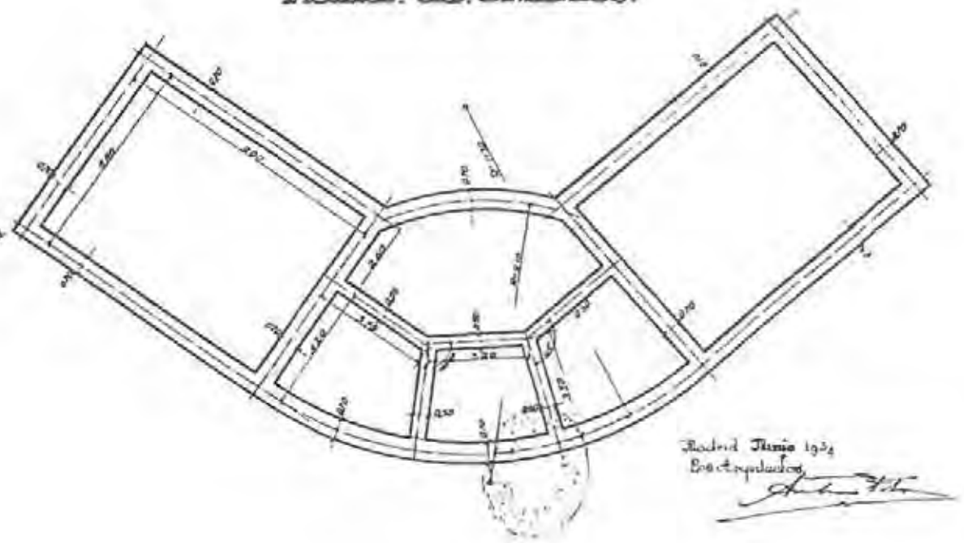

Proyecto de obras complementarias
en el grupo Escolar Perez Galdos.
Madrid.
Escuela de parvulos. Escala 1/100

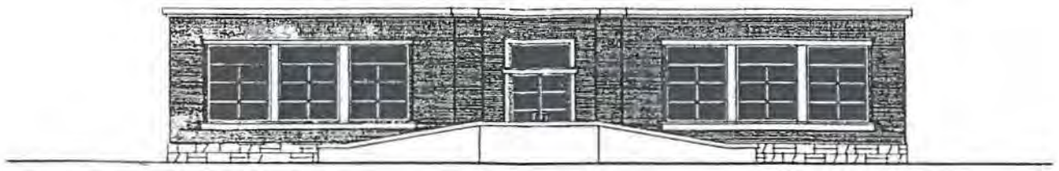

Fachada principal.

Seccion.

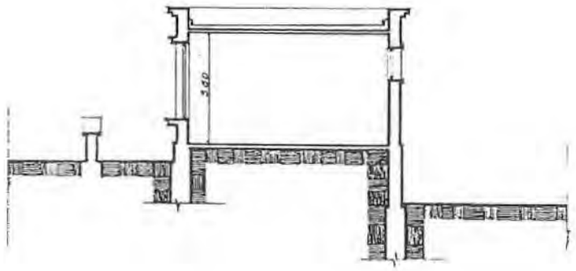

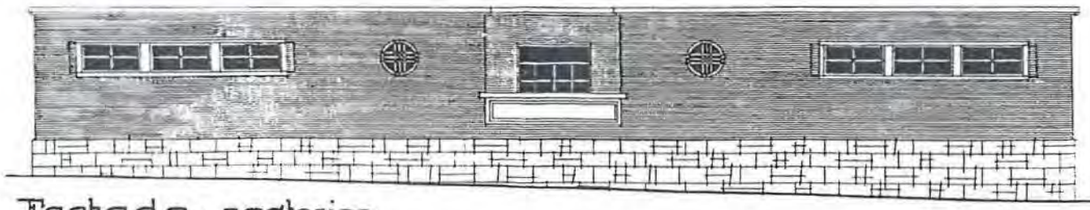

Fachada posterior.

Madrid Enero 1934
Los Arquitectos

23b5 ESCUELA PÁRVULOS/ALZADOS (1: 200)
AGA: CAJA 6.111

NO CONSTRUIDO ■
DERRIBADO □
SUSTITUIDO □
CAMBIO DE USO □
EN USO □

AMPLIACIÓN "PÉREZ GALDÓS"
COORDENADAS P. SITUACIÓN: C-3

GRUPOS ESCOLARES DE MADRID CAPITAL
ARQUITECTURA ESCOLAR EN ESPAÑA (1857–1936).

Grupo escolar Perez Galdos

Edificio de Inspeccion Medica y Vivienda

Planta de Vivienda.

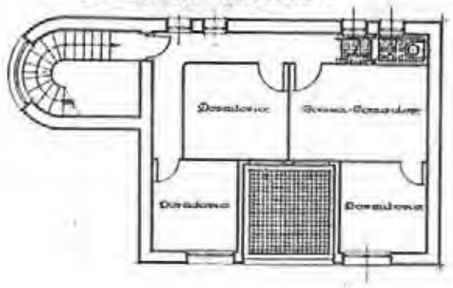

Planta de cimientos.

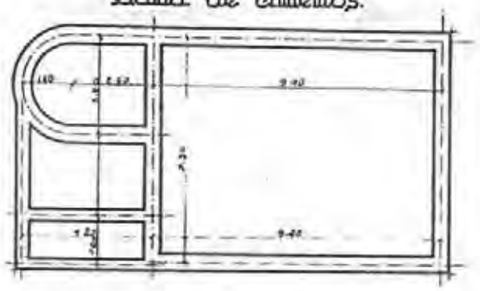

Planta de Inspeccion.

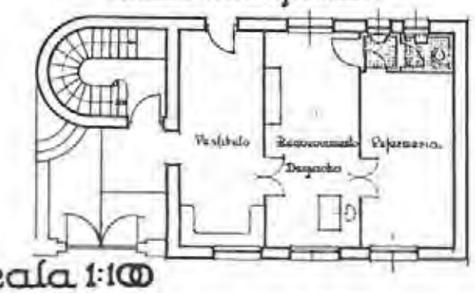

Escala 1:100

Planta de hierros.

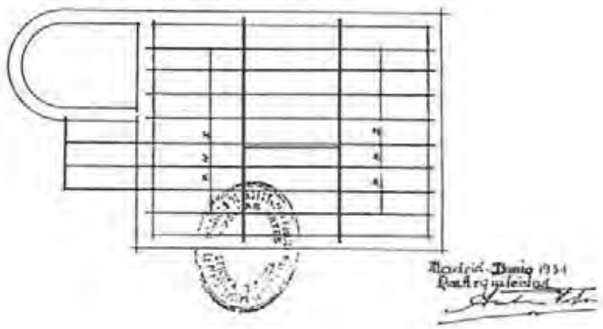

Grupo escolar Perez Galdos

Edificio de Inspeccion Medica y Vivienda.

Fachada principal.

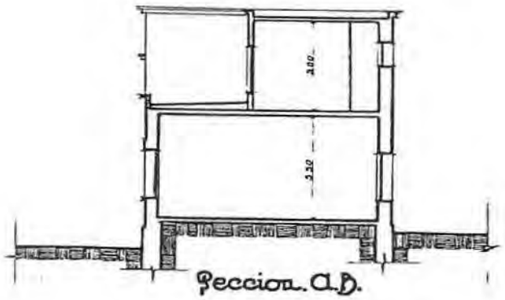

Seccion A.B.

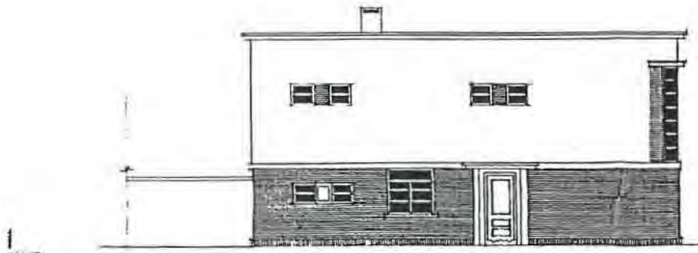

Fachada posterior.

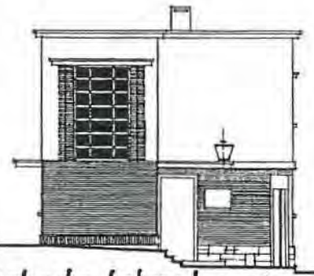

Fachada lateral. izqª

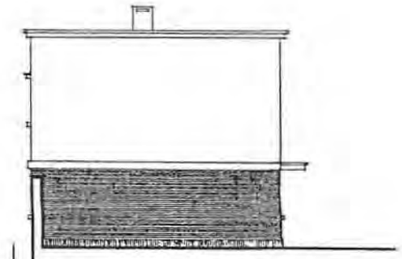

Fachada. lateral. dra.

Escala 1:100

Madrid. Junio 1934.
Los Arquitectos

23b7 VIVIENDA E INSPECCIÓN/ALZADOS (1: 200)
AGA: CAJA 6.111

NO CONSTRUIDO ■
DERRIBADO □
SUSTITUIDO □
CAMBIO DE USO □
EN USO □

AMPLIACIÓN "PÉREZ GALDÓS"
COORDENADAS P. SITUACIÓN: C-3

GRUPOS ESCOLARES DE MADRID CAPITAL
ARQUITECTURA ESCOLAR EN ESPAÑA (1857–1936)

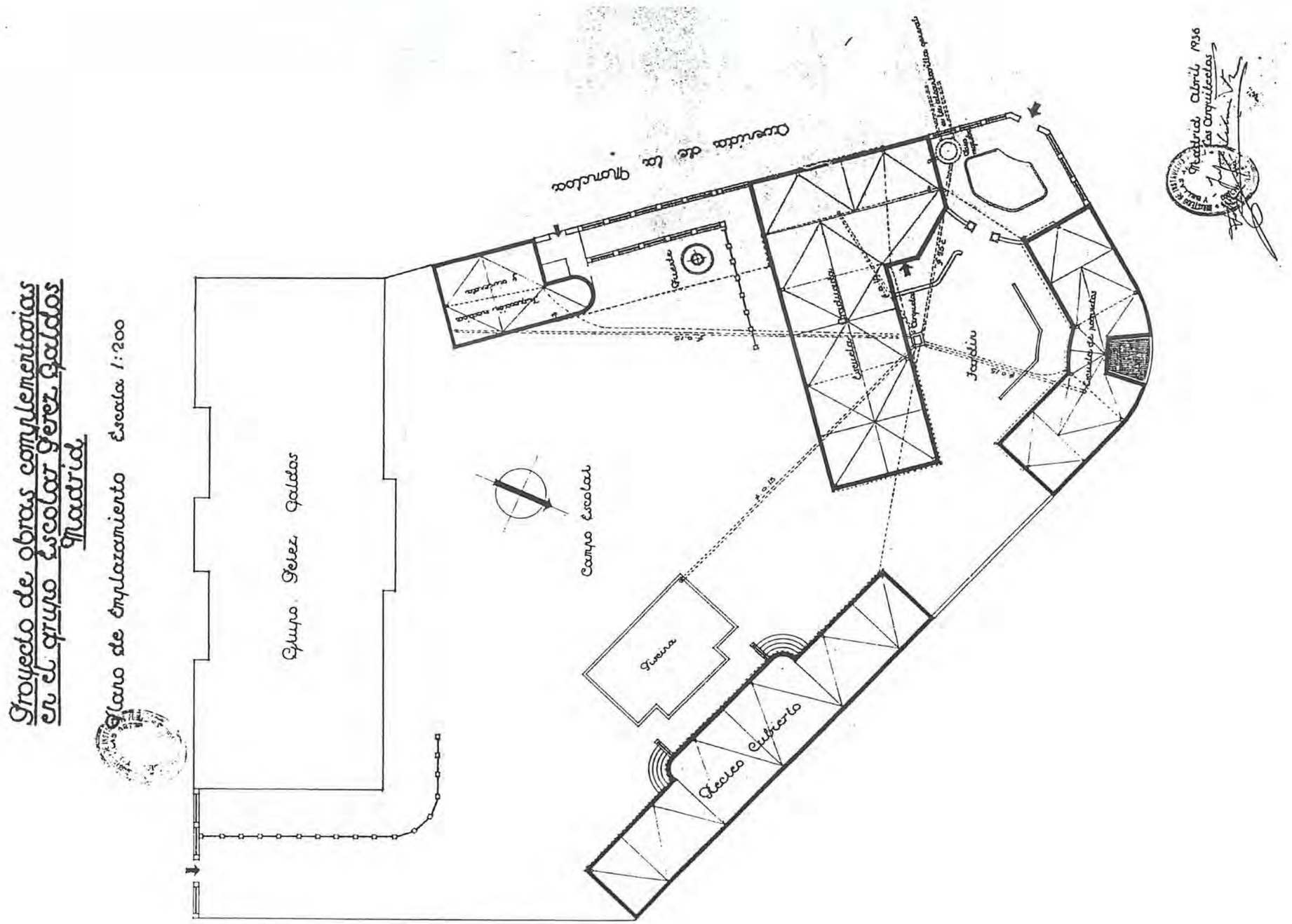

GRUPOS ESCOLARES DE MADRID CAPITAL

ARQUITECTURA ESCOLAR EN ESPAÑA (1857–1936).

AMPLIACIÓN "PÉREZ GALDÓS"

COORDENADAS P. SITUACIÓN: C-3

NO CONSTRUIDO ■
DERRIBADO □
SUSTITUIDO □
CAMBIO DE USO □
EN USO □

PLANTA DE EMPLAZAMIENTO-1936 (1: 400)

AGA: LEGAJO 14.881

23b8

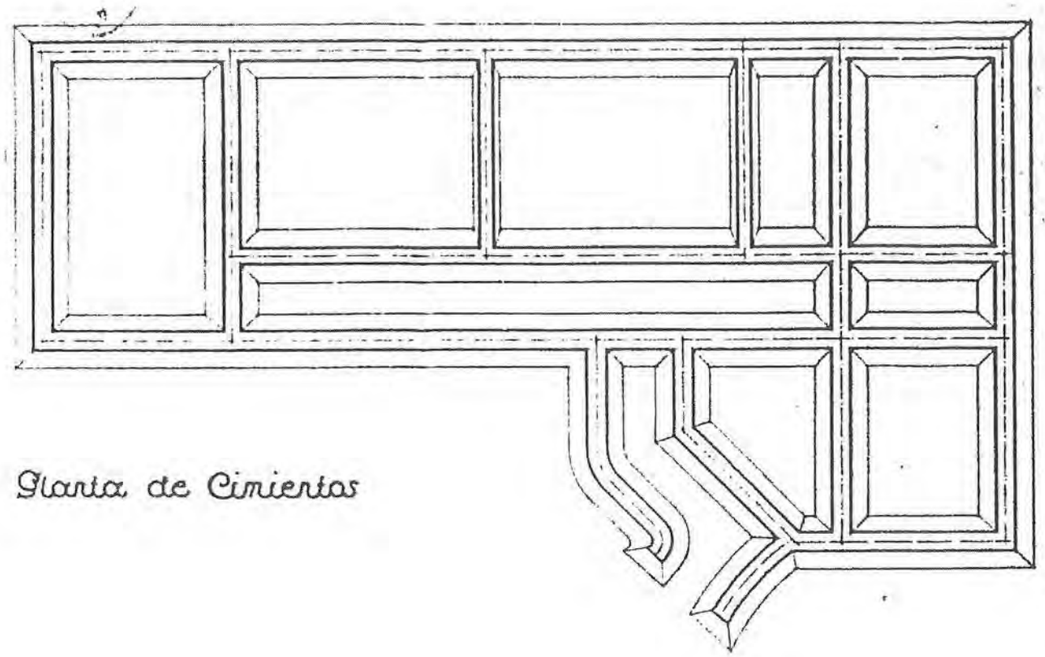

Planta de Cimientos

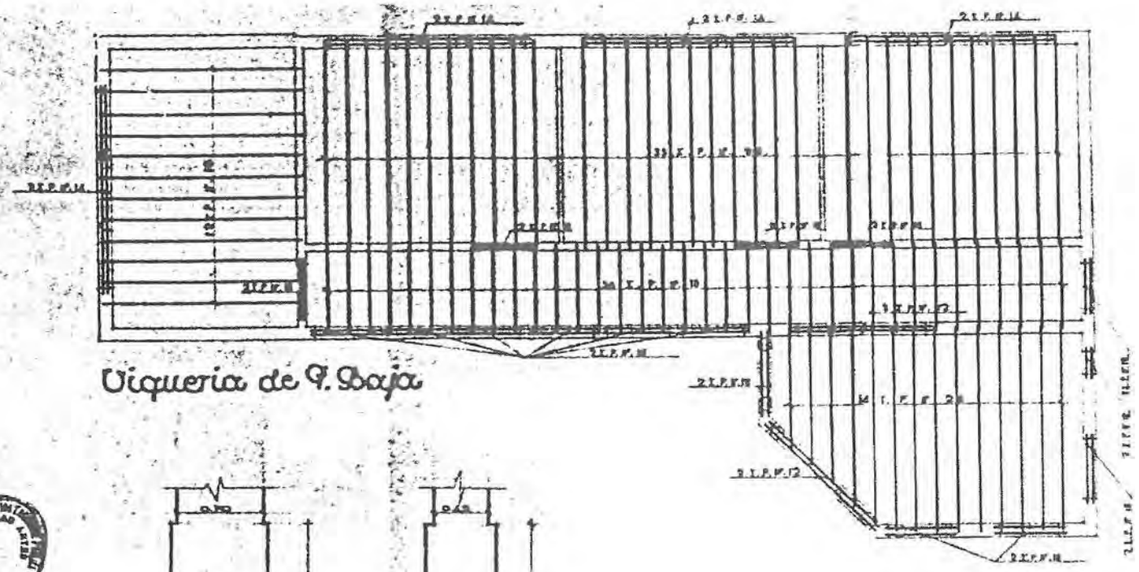

Viguería de P. Baja

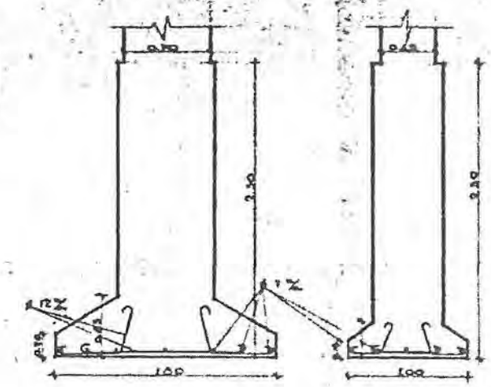

Zapatas de Cimentación
Detalle Escala 1:25

Planta Baja

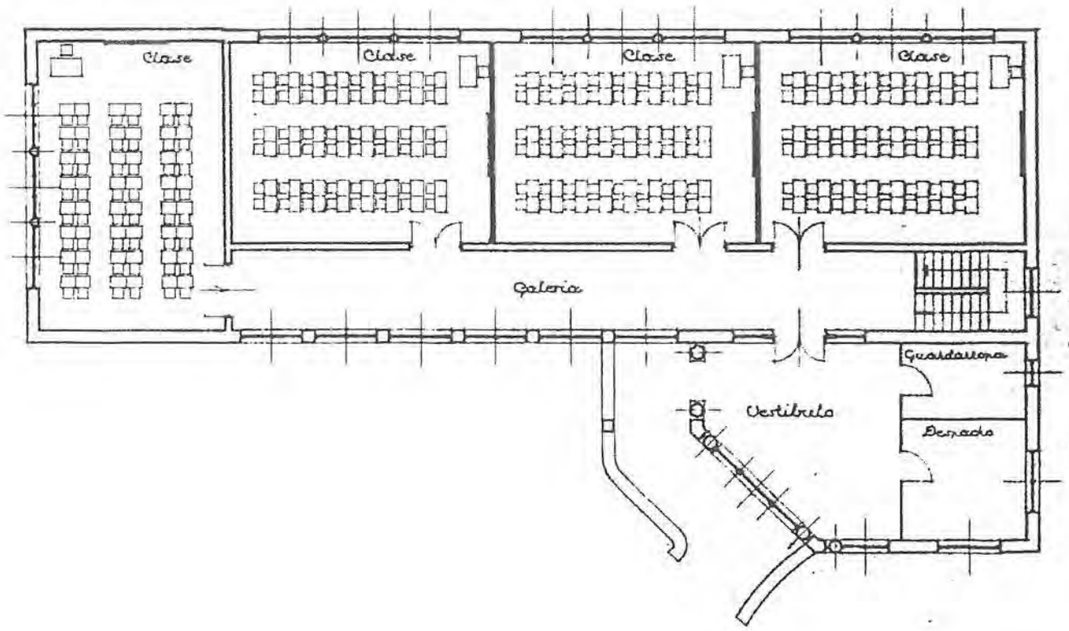

P. de Semisotanos

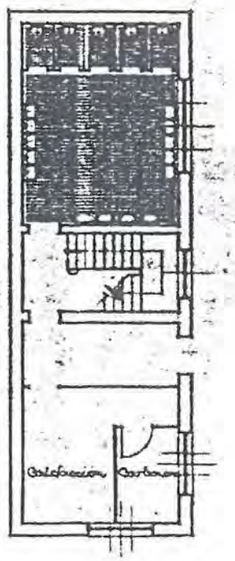

Viguería de Semisota

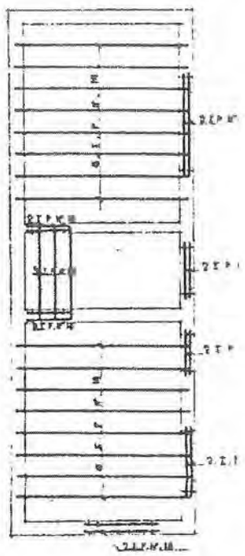

Escala 1:100
Madrid Abril 1936
Los Arquitectos

23b9 ESCUELA GRADUADA (1: 200)

AGA: LEGAJO 14.881

NO CONSTRUIDO ■
DERRIBADO □
SUSTITUIDO □
CAMBIO DE USO □

AMPLIACIÓN "PÉREZ GALDÓS"

COORDENADAS P. SITUACIÓN: C-3

GRUPOS ESCOLARES DE MADRID CAPITAL

ARQUITECTURA ESCOLAR EN ESPAÑA (1857–1936)

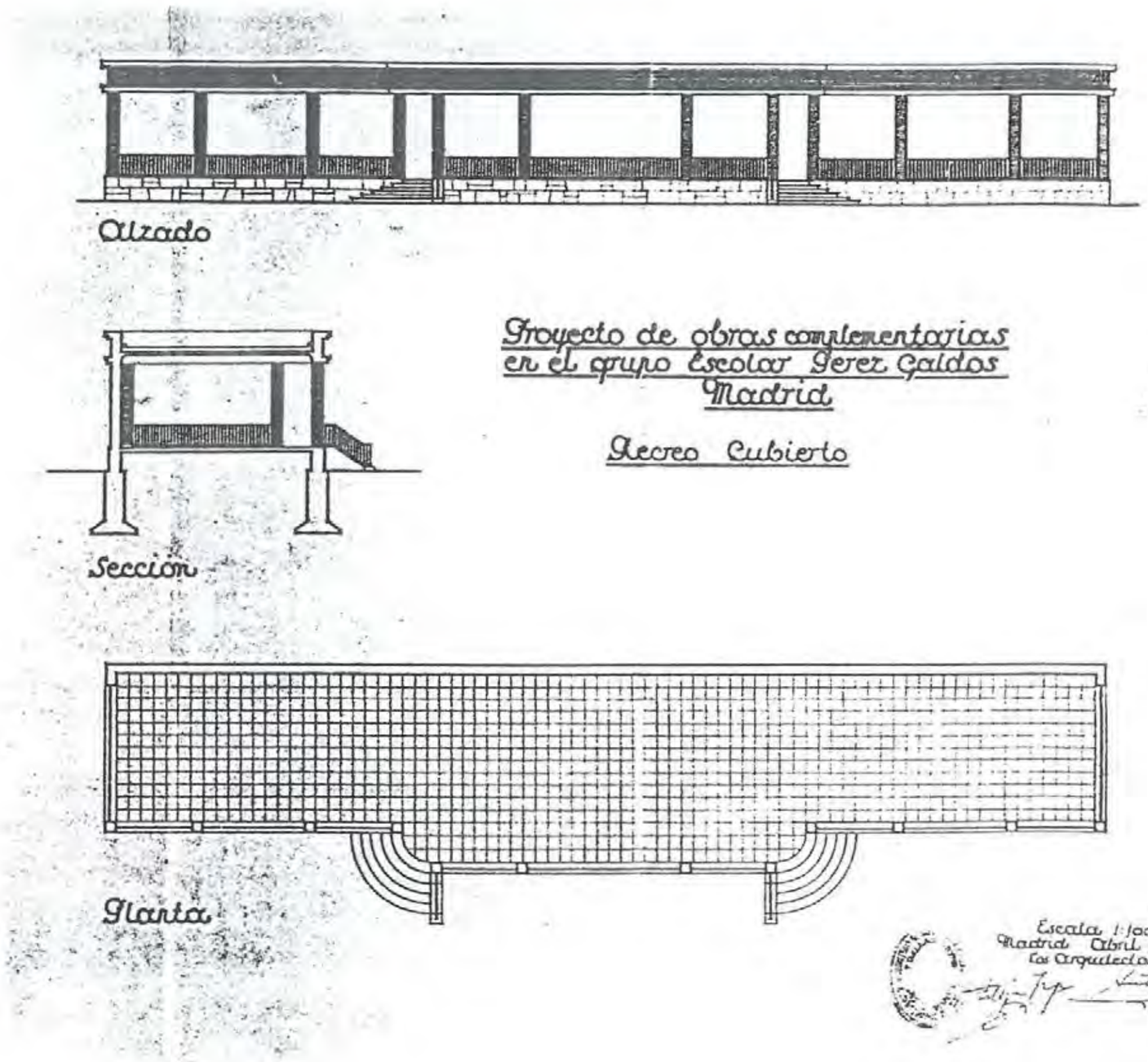
Alzado
Proyecto de obras complementarias
en el grupo Escolar Perez Galdos
Madrid
Recreo Cubierto
Sección
Planta
Escala 1:100
Madrid Abril 1936
Los Arquitectos

COORDENADAS PLANO DE SITUACIÓN B - 4

Nº 24

DENOMINACIÓN ORIGINAL		DENOMINACIÓN ACTUAL	
GRUPO ESCOLAR JAIME VERA		COLEGIO PÚBLICO JAIME VERA	
DIRECCIÓN ORIGINAL: CALLE BRAVO MURILLO	DISTRITO: CHAMBERÍ	DIRECCIÓN POSTAL: C/ BRAVO MURILLO, 162. 28020 MADRID.	
USO ORIGINAL: GRUPO ESCOLAR PARA PÁRVULOS, NIÑOS Y NIÑAS		USO ACTUAL: COLEGIO PÚBLICO DE EDUCACIÓN PRIMARIA	
FECHA PROYECTO: 30 DE NOVIEMBRE DE 1922	FECHA INICIO OBRA: 1923	FECHA INAUGURACIÓN: 21 DE SEPTIEMBRE DE 1929	FECHA DERRIBO:
AUTORES PROYECTO: ANTONIO FLÓREZ Y PABLO ARANDA		OTRAS DENOMINACIONES:	

PARCELA	SITUACIÓN: A DOS CALLES EN ESQUINA	POSICIÓN DE LA EDIFICACIÓN: RETRANQUEADO		SUPERFICIE PARCELA: 5.940,00 m2	SUP. PATIO ESCOLAR: 4.518,87 m2
EDIFICIO	TIPOLOGÍA: LINEAL	NÚMERO DE PLANTAS: SEMISÓTANO, BAJA, 1ª Y 2ª Y ÁTICO.		SUP. CONSTRUIDA: 5.011,49 m2	SUP. ÚTIL: 4.276,01 m2
PROGRAMA	3 CLASES DE PÁRVULOS, 8 DE NIÑOS Y 8 DE NIÑAS; CANTINA ESCOLAR Y DUCHAS; VIVIENDA E INS. MÉDICA.				CAPACIDAD: 950 AL.

CLASE	PLANTA: 6,60 x 9,20 m	ALTURA: 4,50 m	SUPERFICIE: 60,72 m2	ORIENTACIÓN: NORTE	SUP. ACRISTALADA: 16,20 m2 (27 %)	SUP. TOTAL CLASES: 1.297,43 m2	PORCENTAJE: 30,5 %
GALERÍA	ANCHURA: 6,60 m	ALTURA: 4,50 m	SUPERFICIE: 909,98 m2	PORCENTAJE: 21,5 %	ASEOS	SUPERFICIE: 285,36 m2	PORCENTAJE: 6,5 %
BIBLIOTECA	SUPERFICIE: 49,20 m2	PORCENTAJE: 1 %			MUSEO	SUPERFICIE: 49,20 m2	PORCENTAJE: 1 %
VIVIENDA CONSERJE	SUPERFICIE: 75,00 m2	PORCENTAJE: 1,5 %			DESPACHOS	SUPERFICIE: 73,73 m2	PORCENTAJE: 1,5 %
INSPECCIÓN MÉDICA	SUPERFICIE: 109,92 m2	PORCENTAJE: 2,5 %			ALMACÉN	SUPERFICIE: 193,12 m2	PORCENTAJE: 4,5 %
COMEDOR	SUPERFICIE: 227,22 m2	PORCENTAJE: 5,5 %			COCINA	SUPERFICIE: 233,77 m2	PORCENTAJE: 5,5 %
DUCHAS	SUPERFICIE: 76,80 m2	PORCENTAJE: 2 %			INSTALACIONES	SUPERFICIE: 55,06 m2	PORCENTAJE: 1,5 %
VESTÍBULOS, PASOS Y ESCALERAS			SUPERFICIE: 640,22 m2	PORCENTAJE: 15 %			
SUPERFICIE ÚTIL	SUPERFICIE: 4.276,01 m2	MUROS Y TABIQUES	SUPERFICIE: 735,48 m2	SUPERFICIE CONSTRUIDA	SUPERFICIE: 5.011,49 m2		

PRESUPUESTO	PRES. INICIAL: 1.469.976,70 + CON ADICIONAL	BAJA: 2,60 %	PRES. CON BAJA: 1.443.618,90	PRECIO/M2: 293,32	PRECIO/ALUMNO: 1.547,34	PRECIO/CLASE: 77.367,19
COEFICIENTES	CLASES/PASOS: 1/1,90	SUP. CONS./ALUMNO: 5,27 m2	SUP. PATIO/ALUMNO: 4,76 m2	SUP. UTIL/SUP. CONS.: 85 %	SUP. MUROS/SUP. CONS.: 15 %	

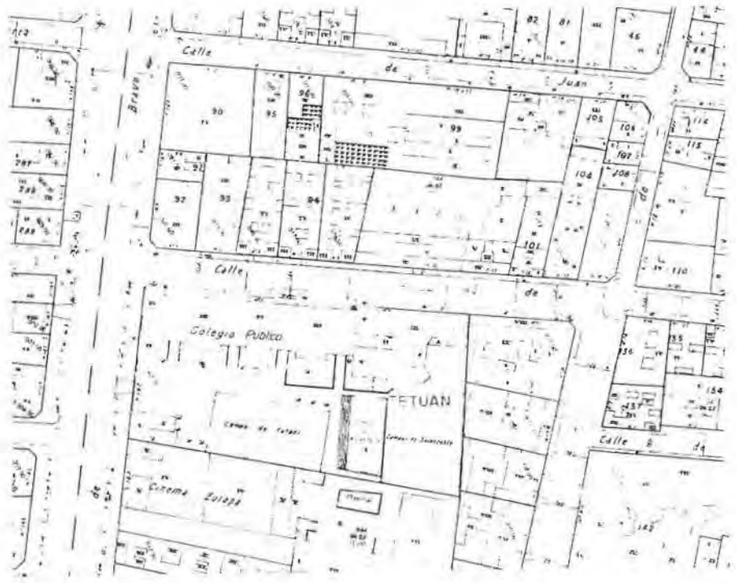

COORDENADAS PLANO DE SITUACIÓN B - 4

Nº 24a

DENOMINACIÓN ORIGINAL		DENOMINACIÓN ACTUAL	
GRUPO ESCOLAR "CALLE ÁVILA"			
DIRECCIÓN ORIGINAL: C/ ÁVILA	DISTRITO: CHAMBERÍ	DIRECCIÓN POSTAL	
USO ORIGINAL: GRUPO ESCOLAR PARA NIÑOS Y NIÑAS		USO ACTUAL	
FECHA PROYECTO: 1936	FECHA INICIO OBRA	FECHA INAUGURACIÓN	FECHA DERRIBO
AUTORES PROYECTO: ANTONIO FLÓREZ Y FELIPE TRIGO		OTRAS DENOMINACIONES	

PARCELA	SITUACIÓN: A UNA SOLA CALLE	POSICIÓN DE LA EDIFICACIÓN: ADOSADA A MEDIANERÍA		SUPERFICIE PARCELA: 1.567,50 m2	SUP. PATIO ESCOLAR: 694,20 m2
EDIFICIO	TIPOLOGÍA: "L" ABIERTA A PATIO INTERIOR	NÚMERO DE PLANTAS: BAJA, 1ª Y 2ª.		SUP. CONSTRUIDA: 2.926,62 m2	SUP. ÚTIL: 2.201,96 m2
PROGRAMA	6 CLASES DE NIÑOS Y 6 DE NIÑAS; BIBLIOTECA Y SALÓN DE ACTOS; VIVIENDA E INSPECCIÓN MÉDICA.				CAPACIDAD: 600 AL.

CLASE	PLANTA: 6,00 x 9,00 m	ALTURA: 3,60 m	SUPERFICIE: 54,00 m2	ORIENTACIÓN: ESTE	SUP. ACRISTALADA: 18,43 m2 (34 %)	SUP. TOTAL CLASES: 649,92 m2	PORCENTAJE: 29,5 %
GALERÍA	ANCHURA: 2,50 m	ALTURA: 3,60 m	SUPERFICIE: 275,52 m2	PORCENTAJE: 12,5 %	ASEOS	SUPERFICIE: 108,30 m2	PORCENTAJE: 5 %
BIBLIOTECA	SUPERFICIE: 93,43 m2	PORCENTAJE: 4,5 %			SALÓN DE ACTOS	SUPERFICIE: 93,43 m2	PORCENTAJE: 4,5 %
VIVIENDA CONSERJE	SUPERFICIE: 75,79 m2	PORCENTAJE: 3,5 %			DESPACHOS	SUPERFICIE: 52,70 m2	PORCENTAJE: 2,5 %
INSPECCIÓN MÉDICA	SUPERFICIE: 36,27 m2	PORCENTAJE: 1,5 %			GUARDARROPA	SUPERFICIE: 159,72 m2	PORCENTAJE: 5,5 %
DUCHAS	SUPERFICIE: 76,80 m2	PORCENTAJE: 2 %			INSTALACIONES	SUPERFICIE: 14,25 m2	PORCENTAJE: 7 %
ALMACÉN	SUPERFICIE: 40,13 m2	PORCENTAJE: 2 %	VESTÍBULOS, PASOS Y ESCALERAS			SUPERFICIE: 112,80 m2	PORCENTAJE: 5 %
SUPERFICIE ÚTIL	SUPERFICIE: 2.201,94 m2	MUROS Y TABIQUES	SUPERFICIE: 490,68 m2	SUPERFICIE CONSTRUIDA		SUPERFICIE: 2.692,62 m2	

PRESUPUESTO	PRES. INICIAL: 560.189,45	BAJA:	PRES. CON BAJA:	PRECIO/M2: 208,04	PRECIO/ALUMNO: 935,65	PRECIO/CLASE: 46.782,50
COEFICIENTES	CLASES/PASOS: 1/0,60	SUP. CONS./ALUMNO: 4,49 m2	SUP. PATIO/ALUMNO: 1,16 m2	SUP. UTIL/SUP. CONS.: 82 %	SUP. MUROS/SUP. CONS.: 18 %	

NO CONSTRUIDO ☐
DERRIBADO ☐
SUSTITUIDO ☐
CAMBIO DE USO ☐
EN USO ■

G. E. "JAIME VERA"

COORDENADAS P. SITUACIÓN: B-4

Grupo escolar «Jaime Vera»
(En la calle de Bravo Murillo)

·RUPOS ESCOLARES DE MADRID CAPITAL
RQUITECTURA ESCOLAR EN ESPAÑA (1857–1936).

G. E. "JAIME VERA"
COORDENADAS P. SITUACIÓN: B-4

NO CONSTRUIDO ☐
DERRIBADO ☐
SUSTITUIDO ☐
CAMBIO DE USO ☐
EN USO ■

FOTOGRAFÍAS
"INFORMACIÓN SOBRE LA CIUDAD" Y AUTOR

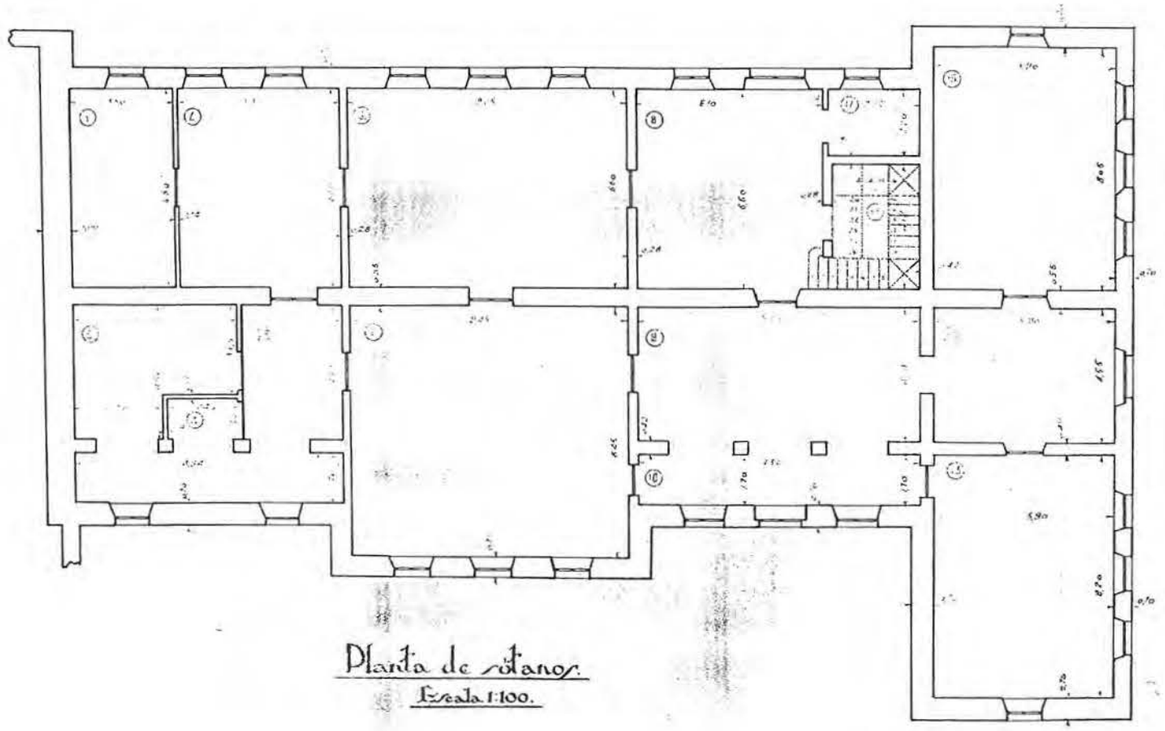

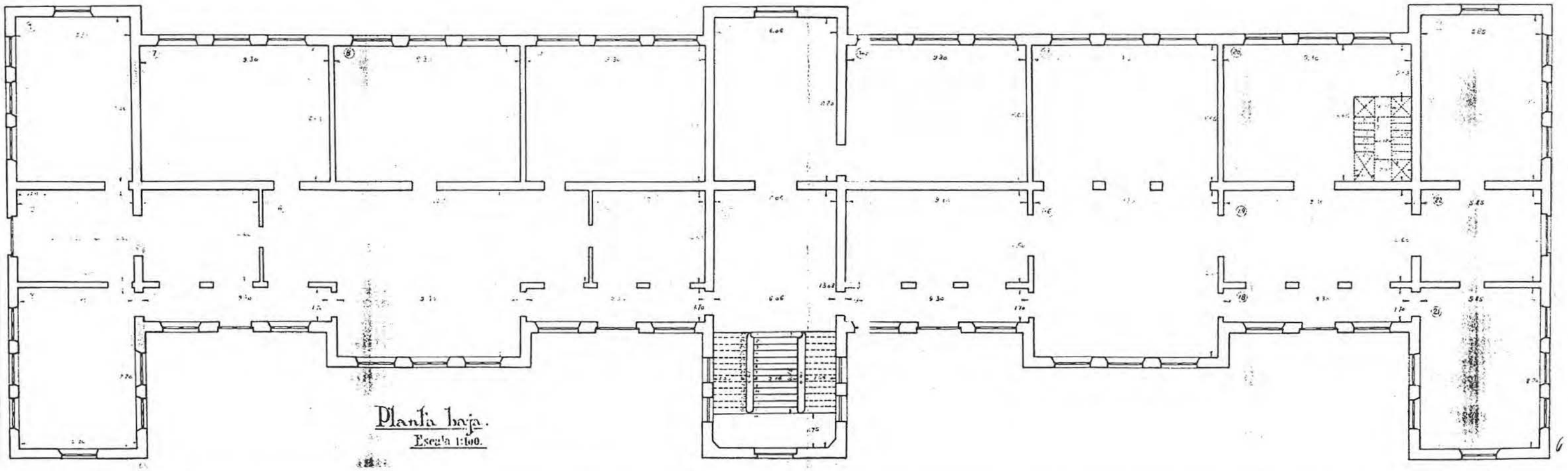

243

PLANTAS SEMISÓTANO Y BAJA (1: 200)

AGA: CAJA 565

NO CONSTRUIDO ☐
DERRIBADO ☐
SUSTITUIDO ☐
CAMBIO DE USO ☐
EN USO ■

G. E. "JAIME VERA"

COORDENADAS P. SITUACIÓN: B-4

GRUPOS ESCOLARES DE MADRID CAPITAL

ARQUITECTURA ESCOLAR EN ESPAÑA (1857–1936

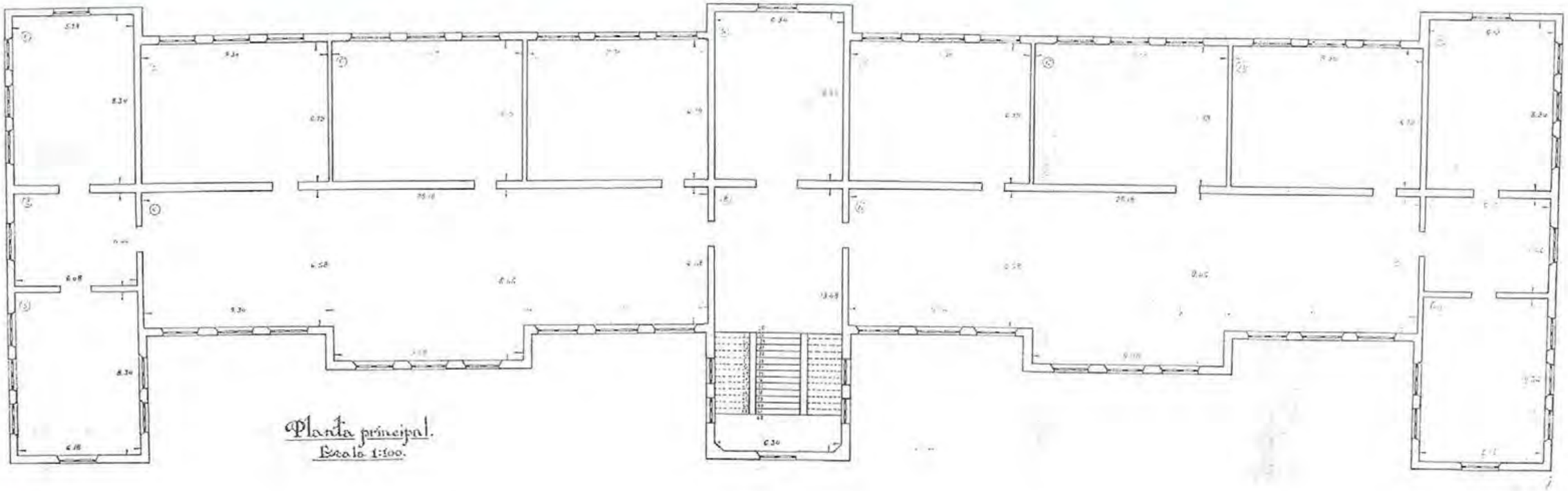

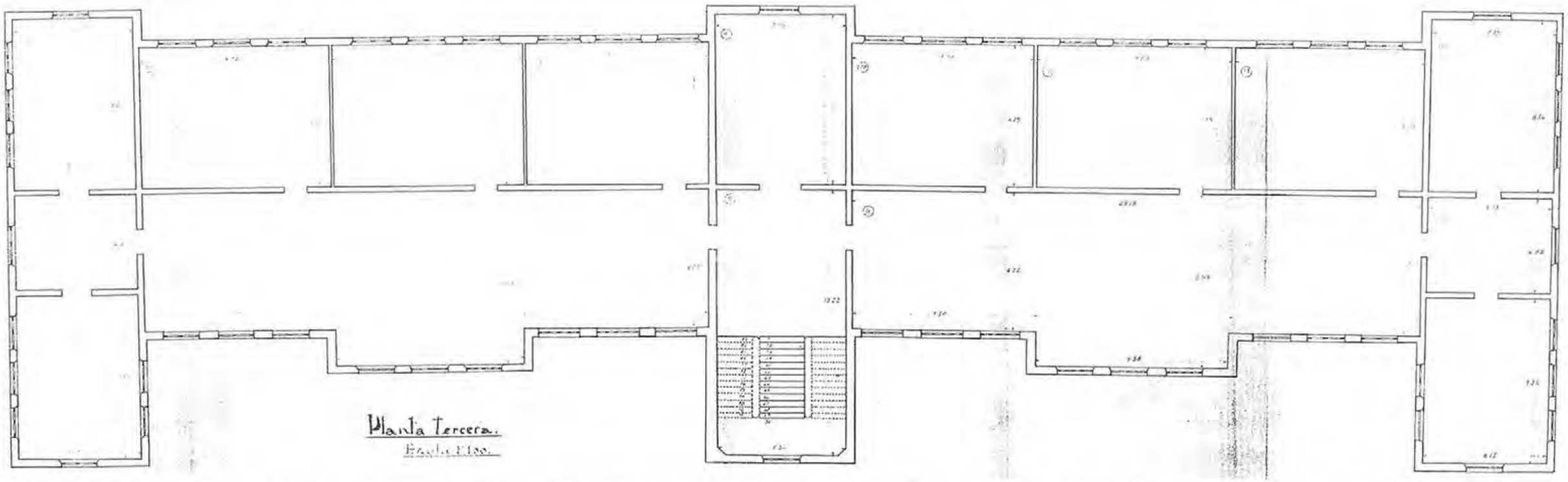

GRUPOS ESCOLARES DE MADRID CAPITAL

ARQUITECTURA ESCOLAR EN ESPAÑA (1857–1936).

G. E. "JAIME VERA"

COORDENADAS P. SITUACIÓN: B-4

NO CONSTRUIDO ☐
DERRIBADO ☐
SUSTITUIDO ☐
CAMBIO DE USO ☐
EN USO ■

PLANTAS PRINCIPAL Y SEGUNDA (1: 200)

AGA: CAJA 565

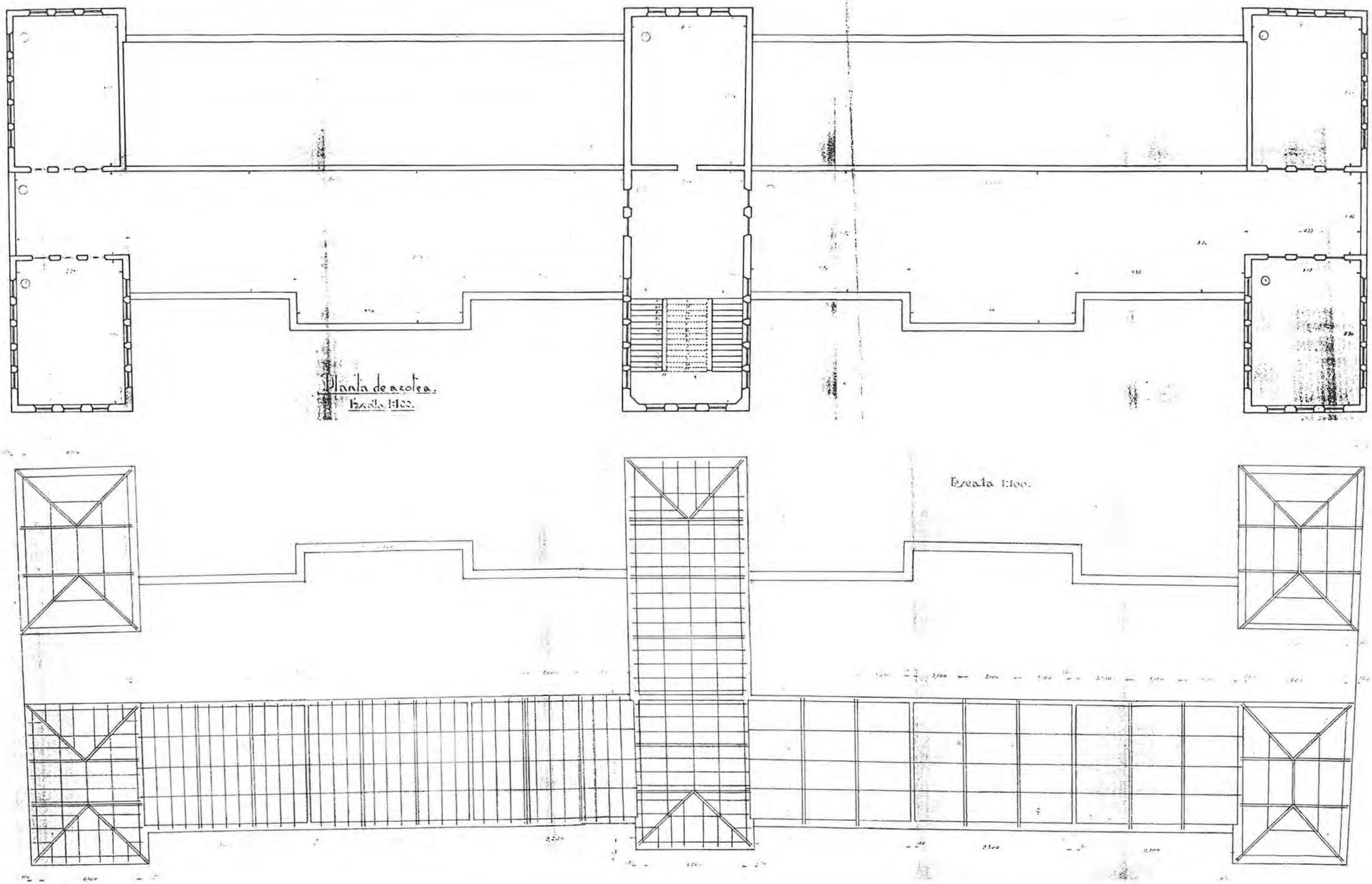

245

PLANTAS AZOTEA Y CUBIERTA (1: 200)

AGA: CAJA 565

NO CONSTRUIDO ☐
DERRIBADO ☐
SUSTITUIDO ☐
CAMBIO DE USO ☐
EN USO ■

G. E. "JAIME VERA"

COORDENADAS P. SITUACIÓN: B-4

GRUPOS ESCOLARES DE MADRID CAPITAL

ARQUITECTURA ESCOLAR EN ESPAÑA (1857–1936)

PLANTA PRIMERA ESCALA 1:200

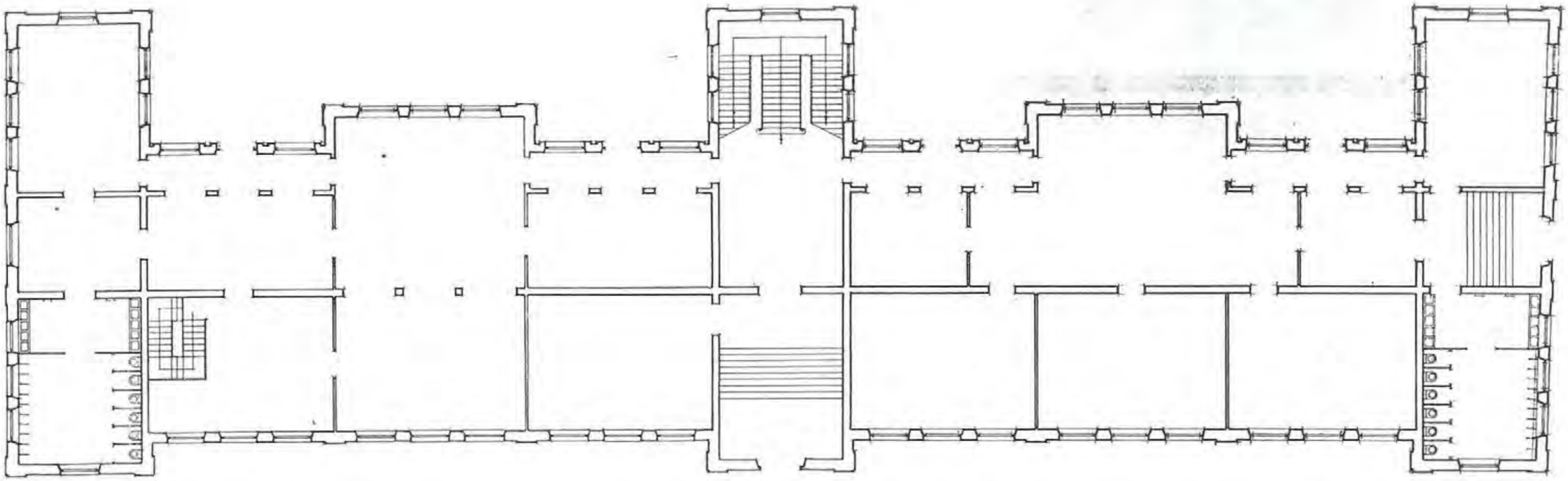

GRUPOS ESCOLARES DE MADRID CAPITAL

ARQUITECTURA ESCOLAR EN ESPAÑA (1857–1936).

G. E. "JAIME VERA"

COORDENADAS P. SITUACIÓN: B-4

NO CONSTRUIDO ☐
DERRIBADO ☐
SUSTITUIDO ☐
CAMBIO DE USO ☐
EN USO ■

PLANTA BAJA (1: 200)

AGA: LEGAJO 14.122

Proyecto de Escuela Graduada en la calle de Avila - Madrid

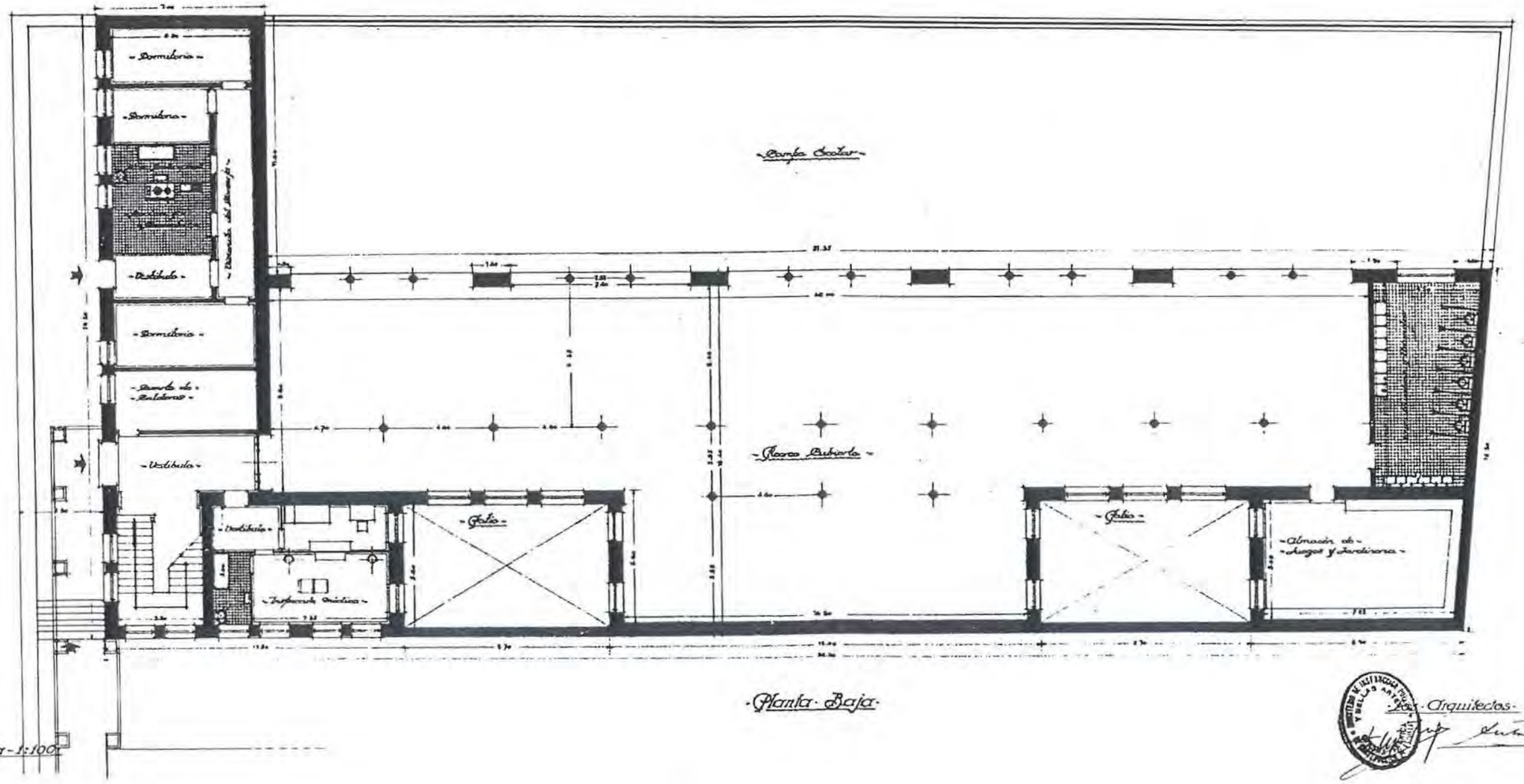

Los Arquitectos

24a1 PLANTA BAJA (1: 200)

AGA: CAJA 6.105

NO CONSTRUIDO ■
DERRIBADO □
SUSTITUIDO □
CAMBIO DE USO □
EN USO □

AMPLIACIÓN G. E. "JAIME VERA"

COORDENADAS P. SITUACIÓN: B-4

GRUPOS ESCOLARES DE MADRID CAPITAL

ARQUITECTURA ESCOLAR EN ESPAÑA (1857–1936).

Proyecto de Escuela Graduada en la calle de Avila - Madrid

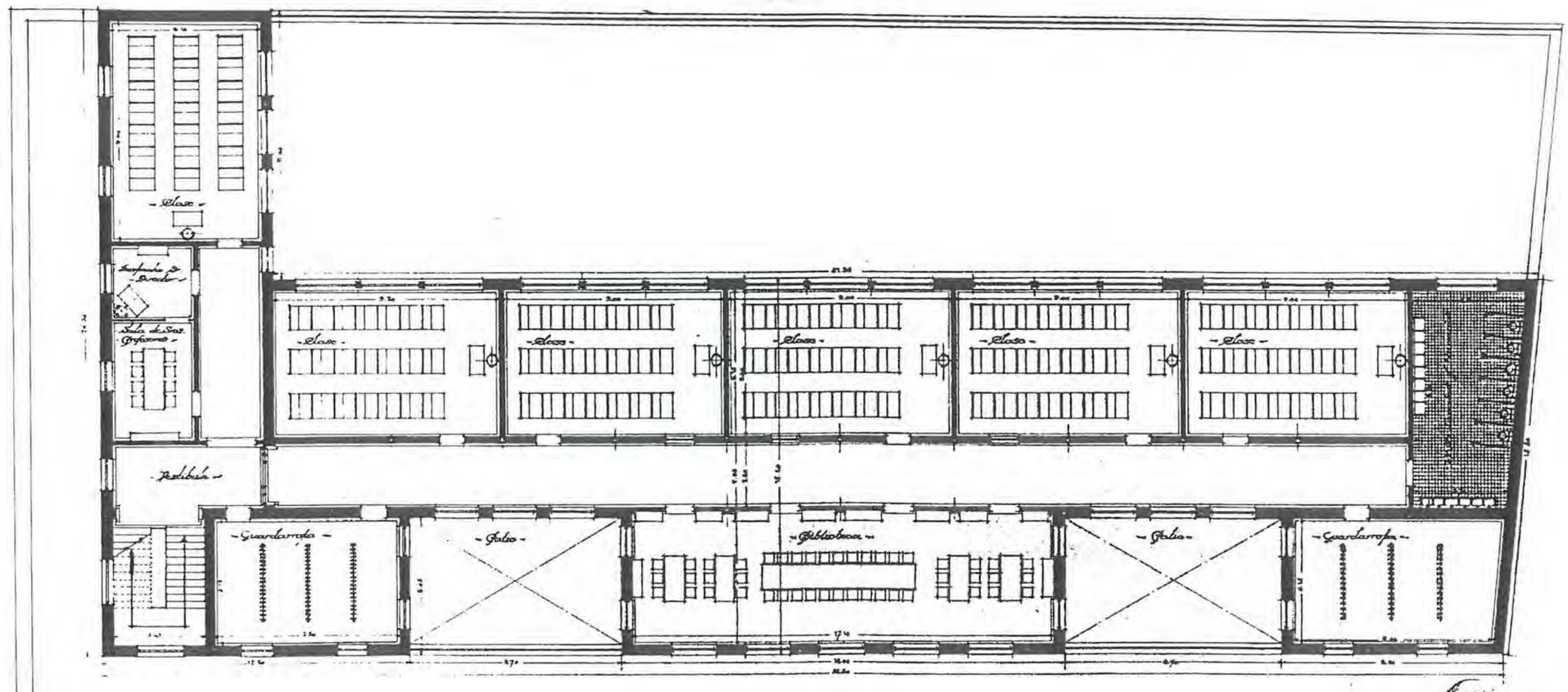

Planta Principal

Escala - 1:100

Los Arquitectos

GRUPOS ESCOLARES DE MADRID CAPITAL

ARQUITECTURA ESCOLAR EN ESPAÑA (1857-1936).

AMPLIACIÓN G. E. "JAIME VERA"

COORDENADAS P. SITUACIÓN:

NO CONSTRUIDO ■
DERRIBADO □
SUSTITUIDO □
CAMBIO DE USO □

PLANTA PRINCIPAL (1: 200)

AGA: CAJA 6.105

24a2

Proyecto de Escuela Graduada en la calle de Avila - Madrid

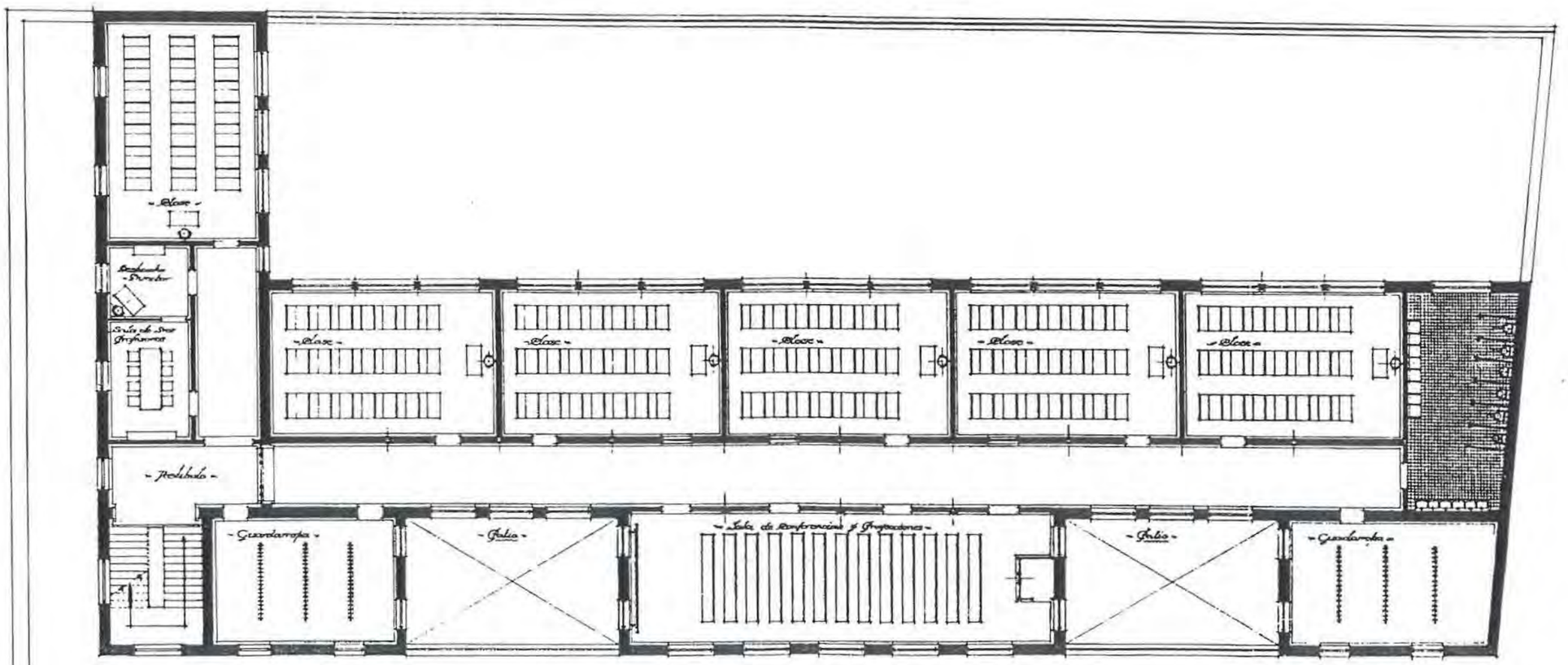

Planta Primera

Escala 1:100

Los Arquitectos

·Proyecto·de·Escuela·Graduada·en·la·calle·de·Avila-Madrid·

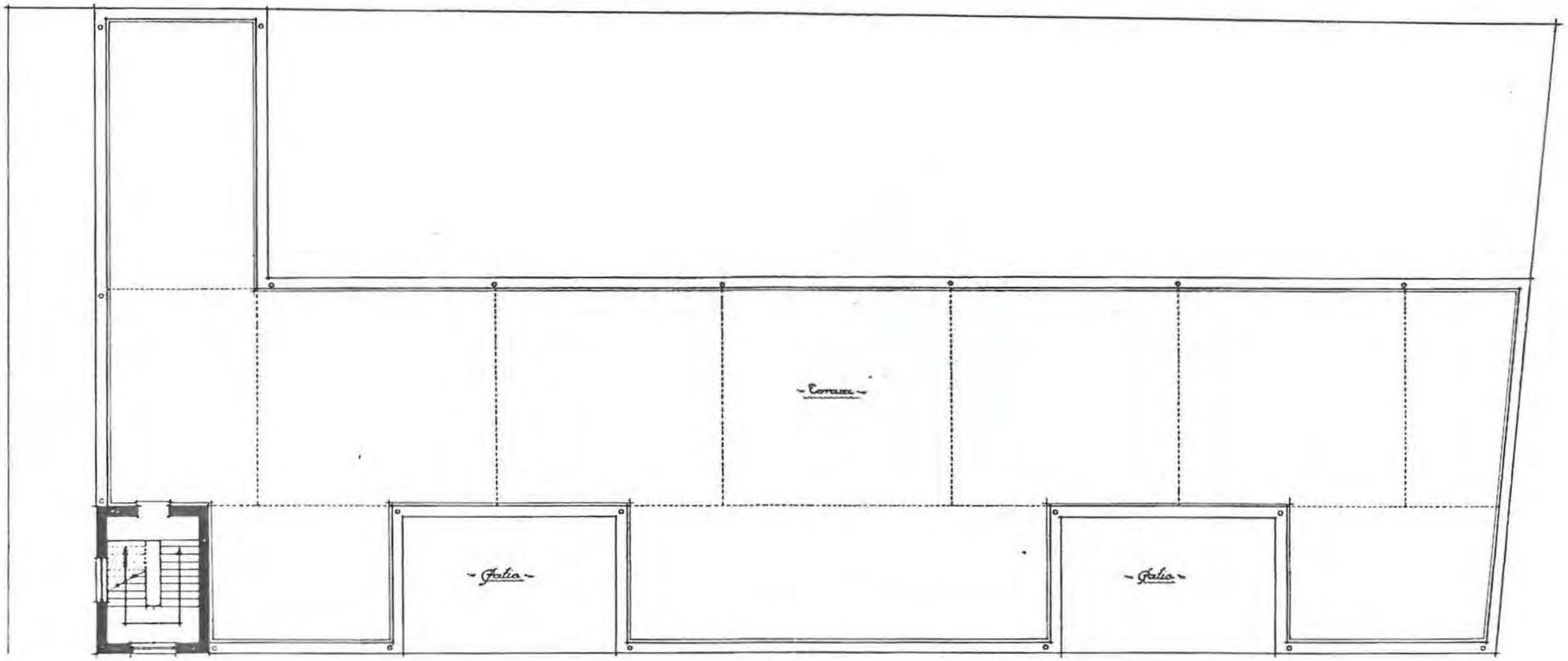

·Planta·de·Cubiertas·

Escala·1:100·

Los·Arquitectos·

·Proyecto·de·Escuela·Graduada·en·la·calle·de·Avila-Madrid·

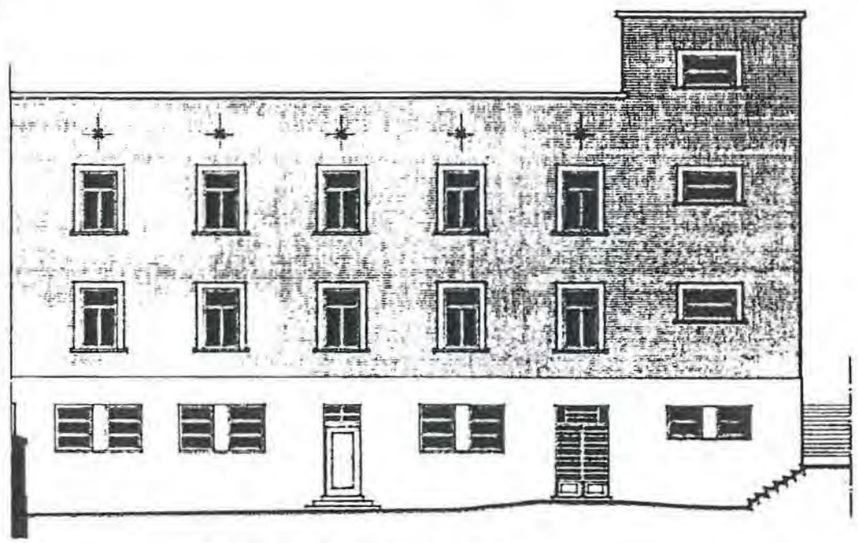

·Fachada·a·la·calle·de·Avila·

·Escala·1:100·

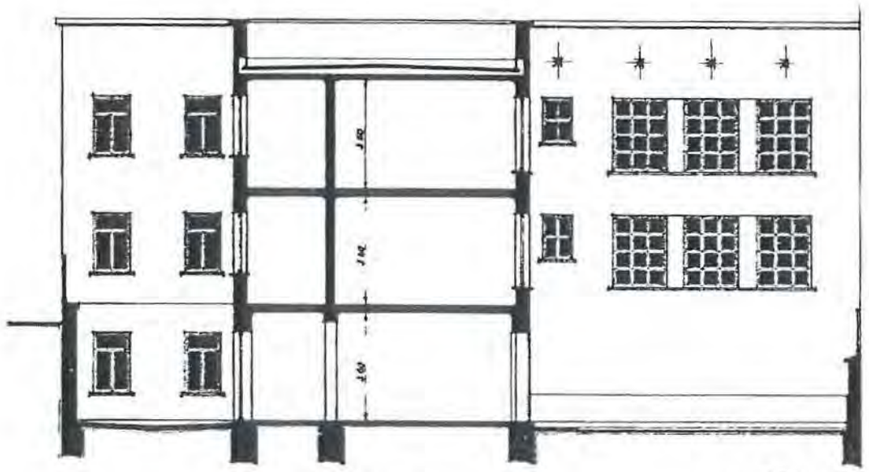

·Sección·

·Los·Arquitectos·

24a5 FACHADA A C/ÁVILA Y SECCIÓN (1: 200)

AGA: CAJA 6.105

NO CONSTRUIDO ■
DERRIBADO □
SUSTITUIDO □
CAMBIO DE USO □
EN USO □

AMPLIACIÓN G. E. "JAIME VERA"

COORDENADAS P. SITUACIÓN: B-4

GRUPOS ESCOLARES DE MADRID CAPITAL

ARQUITECTURA ESCOLAR EN ESPAÑA (1857-1936)

·Proyecto·de·Escuela·Graduada·en·la·calle·de·Avila·-Madrid·

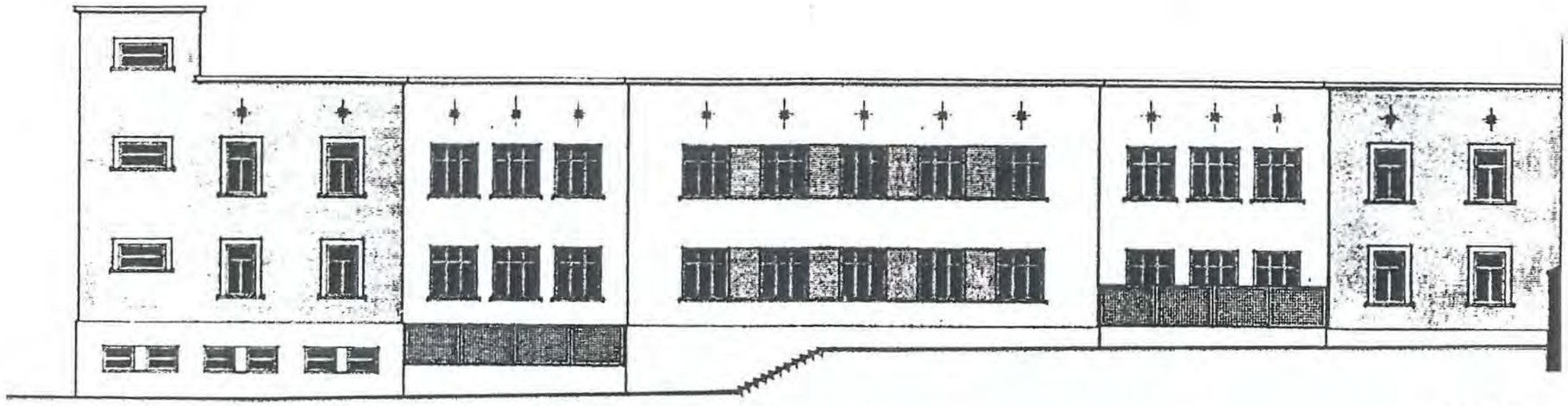

·Fachada·al·Grupo·Escolar·Jaime·Vera·

·Escala·1:100·

·Arquitectos·

GRUPOS ESCOLARES DE MADRID CAPITAL

ARQUITECTURA ESCOLAR EN ESPAÑA (1857–1936).

AMPLIACIÓN G. E. "JAIME VERA"

COORDENADAS P. SITUACIÓN: B-4

NO CONSTRUIDO ■
DERRIBADO □
SUSTITUIDO □
CAMBIO DE USO □

FACHADA A GRUPO ESCOLAR (1: 200)

AGA: CAJA 6.105

24a6

·Proyecto·de·Escuela·Graduada·en·la·calle·de·Avila-Madrid·



24a FACHADA A PATIO DE RECREO (1: 200)

AGA: CAJA 6.105

NO CONSTRUIDO ■
DERRIBADO □
SUSTITUIDO □
CAMBIO DE USO □
EN USO □

AMPLIACIÓN G. E. "JAIME VERA"

COORDENADAS P. SITUACIÓN: B-4

GRUPOS ESCOLARES DE MADRID CAPITAL

ARQUITECTURA ESCOLAR EN ESPAÑA (1857–1936)

COORDENADAS PLANO DE SITUACIÓN **F - 3**

Nº 25

DENOMINACIÓN ORIGINAL: ESCUELA POPULAR PARA MADRID		DENOMINACIÓN ACTUAL:	
DIRECCIÓN ORIGINAL: PASEO DE LOS PONTONES	DISTRITO: LA LATINA	DIRECCIÓN POSTAL:	
USO ORIGINAL: ESCUELA UNITARIA		USO ACTUAL:	
FECHA PROYECTO: 30 DE SEPTIEMBRE DE 1924	FECHA INICIO OBRA:	FECHA INAUGURACIÓN:	FECHA DERRIBO:
AUTORES PROYECTO: ANTONIO FLÓREZ URDAPILLETA		OTRAS DENOMINACIONES:	

EDIFICIO	TIPOLOGÍA: PABELLÓN TIPO	NÚMERO DE PLANTAS: PLANTA BAJA.	SUP. CONSTRUIDA: 1.581,02 m2	SUP. ÚTIL: 1.224,13 m2
PROGRAMA	UN AULA, DESPACHO Y ASEOS.			CAPACIDAD: 50 AL.

CLASE	PLANTA: 6,50 x 9,00 m	ALTURA: 4,50 m	SUPERFICIE: 58,50 m2	ORIENTACIÓN: NORTE	SUP. ACRISTALADA: 16,87 m2 (29 %)	SUP. TOTAL CLASES: 58,50 m2	PORCENTAJE: 65 %

DESPACHOS	SUPERFICIE: 8,19 m2	PORCENTAJE: 9 %		ASEOS	SUPERFICIE: 15,07 m2	PORCENTAJE: 17 %
VESTÍBULOS, PASOS Y ESCALERAS	SUPERFICIE: 8,19 m2	PORCENTAJE: 9 %				
SUPERFICIE ÚTIL	SUPERFICIE: 89,95 m2	MUROS Y TABIQUES	SUPERFICIE: 19,43 m2	SUPERFICIE CONSTRUIDA	SUPERFICIE: 109,38 m2	

COEFICIENTES	CLASES/PASOS: 1/ 0,14	SUP. CONS./ALUMNO: 2,19 m2	SUP. PATIO/ALUMNO:	SUP. ÚTIL/SUP. CONS: 82 %	SUP MUROS/SUP CONS: 18 %	

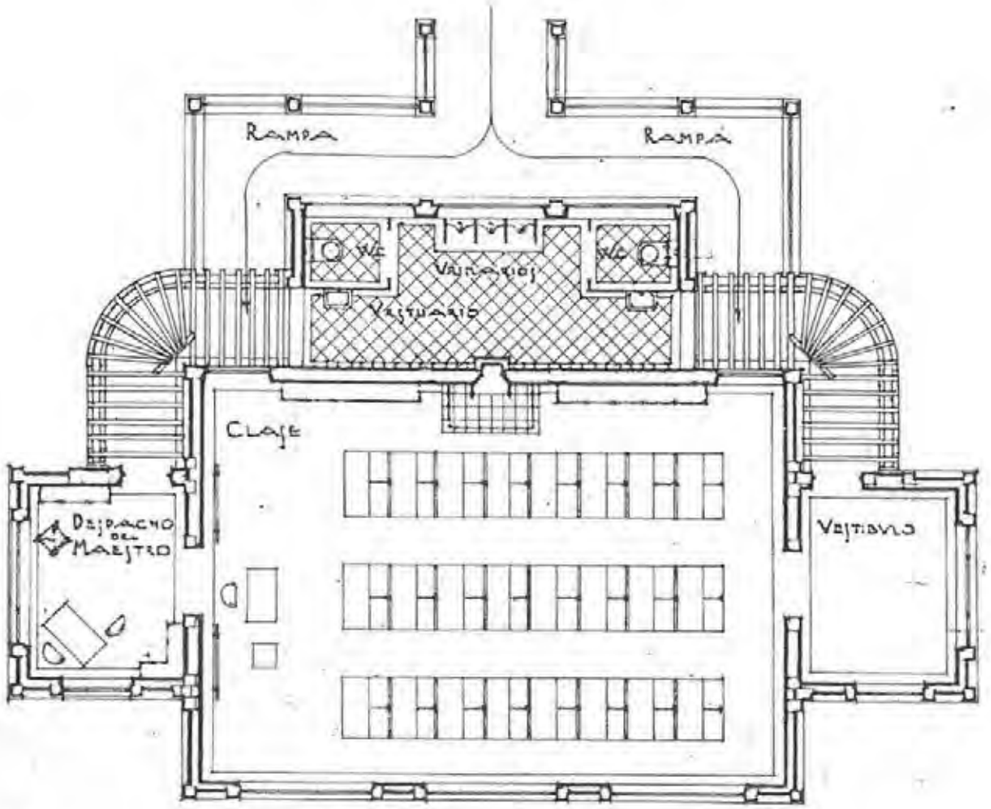

PLANTA

FACHADA LATERAL

Escala de 1:100 metros

PLANTA Y ALZADOS (1: 100)

AGA: LEGAJO 14.881

NO CONSTRUIDO ☐
DERRIBADO ■
SUSTITUIDO ☐
CAMBIO DE USO ☐
EN USO ☐

Eª DE CONSTRUCCIÓN POPULAR

COORDENADAS P. SITUACIÓN:

GRUPOS ESCOLARES DE MADRID CAPITAL

ARQUITECTURA ESCOLAR EN ESPAÑA (1857–1936)

COORDENADAS PLANO DE SITUACIÓN D - 3

Nº 26

DENOMINACIÓN ORIGINAL: GRUPO ESCOLAR BLASCO IBÁÑEZ		DENOMINACIÓN ACTUAL:	
DIRECCIÓN ORIGINAL: PLAZA DE ESPAÑA	DISTRITO: PALACIO	DIRECCIÓN POSTAL:	
USO ORIGINAL: GRUPO ESCOLAR PARA NIÑOS Y NIÑAS		USO ACTUAL:	
FECHA PROYECTO: 18 DE MAYO DE 1931	FECHA INICIO OBRA: 28 DE SEPTIEMBRE DE 1931	FECHA INAUGURACIÓN: 11 DE FEBRERO DE 1933	FECHA DERRIBO: 1946
AUTORES PROYECTO: ANTONIO FLÓREZ Y BERNARDO GINER		OTRAS DENOMINACIONES: ESCUELA CENTRAL SUPERIOR DE COMERCIO	

PARCELA	SITUACIÓN: A DOS CALLES	POSICIÓN DE LA EDIFICACIÓN: ALINEADA A LAS DOS CALLES	SUPERFICIE PARCELA: 973,43 m2	SUP. PATIO ESCOLAR: 313,60 m2
EDIFICIO	TIPOLOGÍA: "L" ABIERTA AL PATIO	NÚMERO DE PLANTAS: SEMISÓTANO, BAJA Y 1ª.	SUP. CONSTRUIDA: 2.003,25 m2	SUP. UTIL: 1.724,73 m2
PROGRAMA	4 CLASES DE NIÑOS Y 4 DE NIÑAS; CANTINA ESCOLAR Y VIVIENDA DEL CONSERJE.			CAPACIDAD: 400 AL.

CLASE	PLANTA: 6,60 x 9,20 m	ALTURA: 4,00 m	SUPERFICIE: 60,72 m2	ORIENTACIÓN: NO Y NE	SUP. ACONDICIONADA: 14,25 m2 (23 %)	SUP. TOTAL CLASES: 491,40 m2	PORCENTAJE: 28,5 %
GALERÍA	ANCHURA: 4,00 m	ALTURA: 4,00 m	SUPERFICIE: 363,32 m2	PORCENTAJE: 21 %	ASEOS	SUPERFICIE: 100,46 m2	PORCENTAJE: 6 %
GUARDARROPA	SUPERFICIE: 56,07 m2	PORCENTAJE: 3,5 %			DESPACHOS	SUPERFICIE: 50,43 m2	PORCENTAJE: 3 %
COMEDOR	SUPERFICIE: 251,70 m2	PORCENTAJE: 14,5 %			COCINA	SUPERFICIE: 44,20 m2	PORCENTAJE: 2,5 %
RECREO CUBIERTO	SUPERFICIE: 180,73 m2	PORCENTAJE: 10,5 %			INSTALAC.	SUPERFICIE: 45,08 m2	PORCENTAJE: 2,5 %
VESTÍBULOS, PASOS Y ESCALERAS			SUPERFICIE: 141,34 m2	PORCENTAJE: 8 %			
SUPERFICIE ÚTIL	SUPERFICIE: 1.724,73 m2	MUROS Y TABIQUES	SUPERFICIE: 278,52 m2	SUPERFICIE CONSTRUIDA	SUPERFICIE: 2.003,25 m2		

PRESUPUESTO	PRES. INICIAL: 462.175,00	BAJA: 23,35 %	PRES. CON BAJA: 354.257,00	PRECIO/M2: 230,71	PRECIO/ALUMNO: 1.155,44	PRECIO/CLASE: 57.772,00	
COEFICIENTES	CLASES/PASOS: 1/1,03	SUP. CONS./ALUMNO: 5,01 m2	SUP. PATIO/ALUMNO: 0,78 m2	SUP. UTIL/SUP. CONS.: 87 %	SUP.MUROS/SUP.CONS.: 13 %		

·PLANTA·DE·SEMISÓTANO·

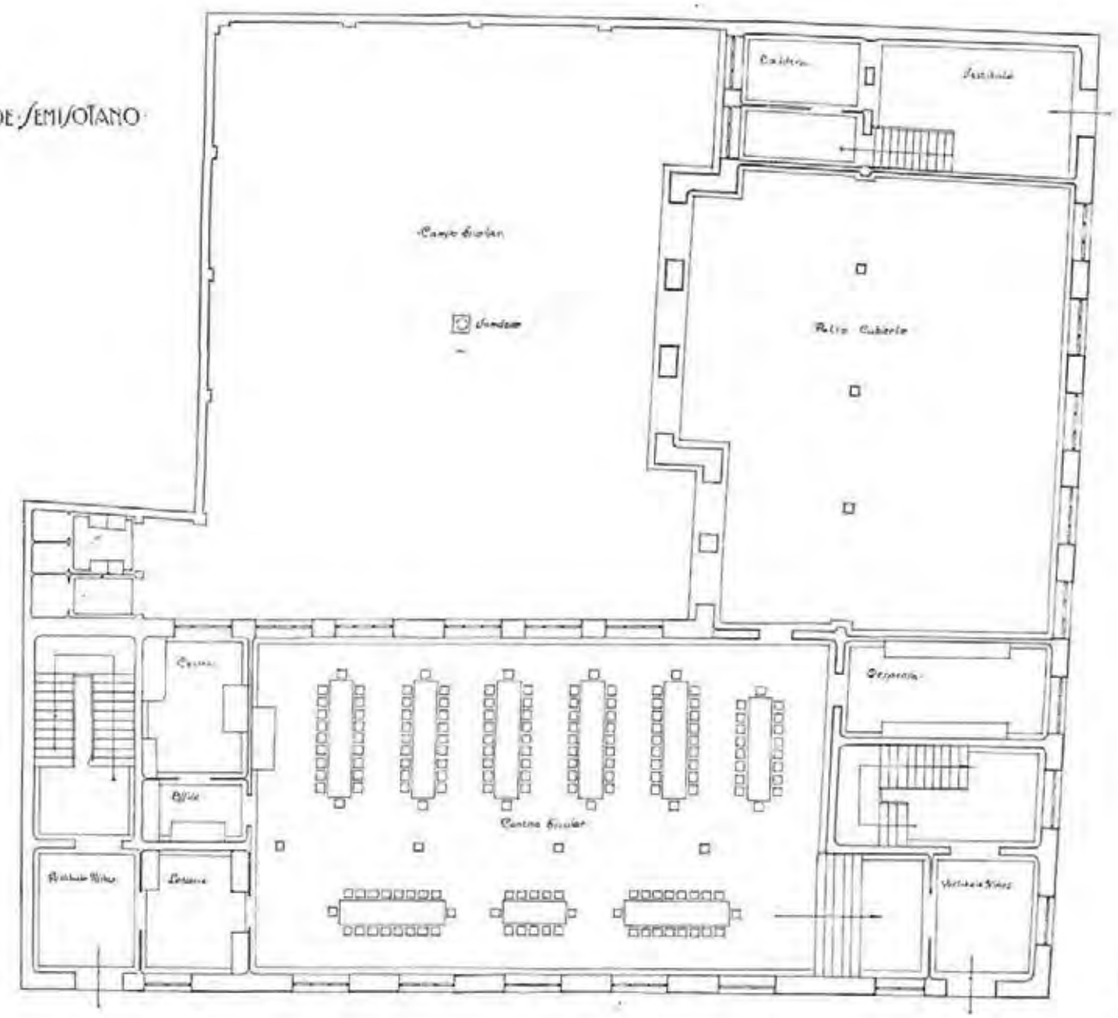

262 PLANTA DE SEMISÓTANO (1: 200)

AGA: CAJA 494

NO CONSTRUIDO ☐
DERRIBADO ■
SUSTITUIDO ☐
CAMBIO DE USO ☐
EN USO ☐

G. E. "BLASCO IBÁÑEZ"

COORDENADAS P. SITUACIÓN: D-3

GRUPOS ESCOLARES DE MADRID CAPITAL

ARQUITECTURA ESCOLAR EN ESPAÑA (1857–1936).

PLANTA BAJA

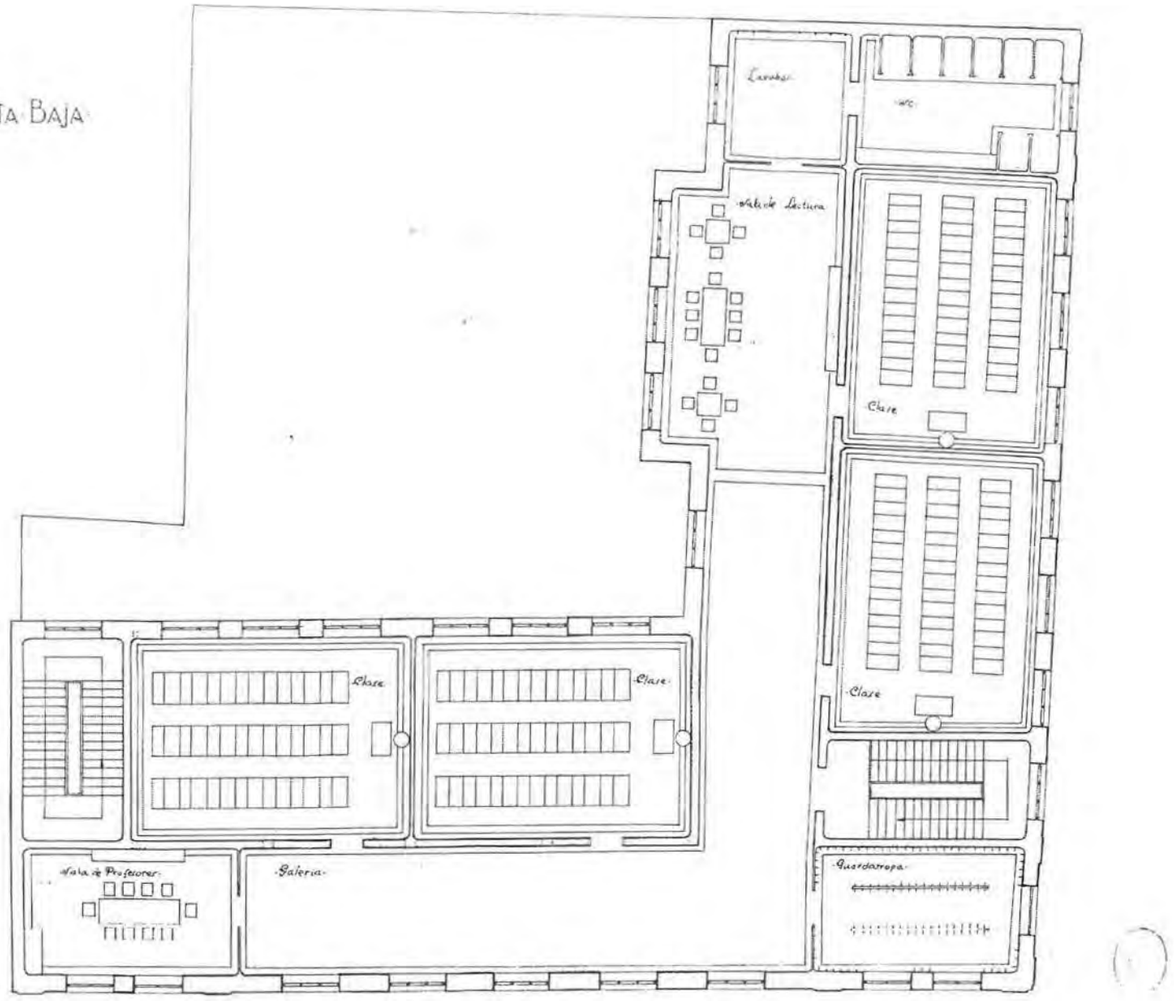

GRUPOS ESCOLARES DE MADRID CAPITAL

ARQUITECTURA ESCOLAR EN ESPAÑA (1857–1936).

G. E. "BLASCO IBÁÑEZ"

COORDENADAS P. SITUACIÓN: D-3

NO CONSTRUIDO □
DERRIBADO ■
SUSTITUIDO □
CAMBIO DE USO □
EN USO □

PLANTA BAJA (1: 200)

AGA: CAJA 494

·PLANTA·PRINCIPAL·

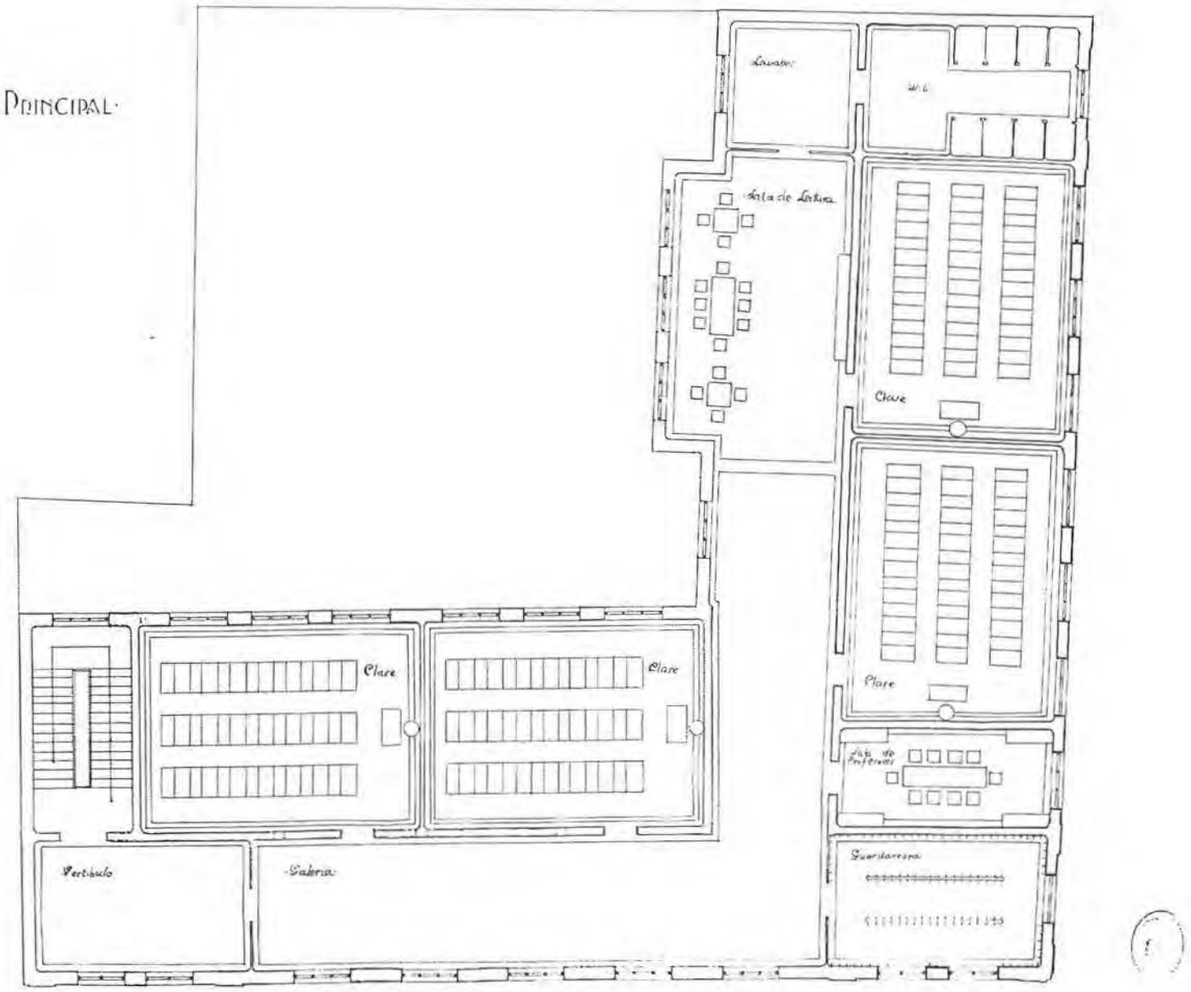

264

PLANTA PRINCIPAL (1: 200)

AGA: CAJA 494

NO CONSTRUIDO ☐
DERRIBADO ■
SUSTITUIDO ☐
CAMBIO DE USO ☐
EN USO ☐

G. E. "BLASCO IBÁÑEZ"

COORDENADAS P. SITUACIÓN: D-3

GRUPOS ESCOLARES DE MADRID CAPITAL

ARQUITECTURA ESCOLAR EN ESPAÑA (1857–1936)

FACHADA PRINCIPAL.

·SECCION·AB·

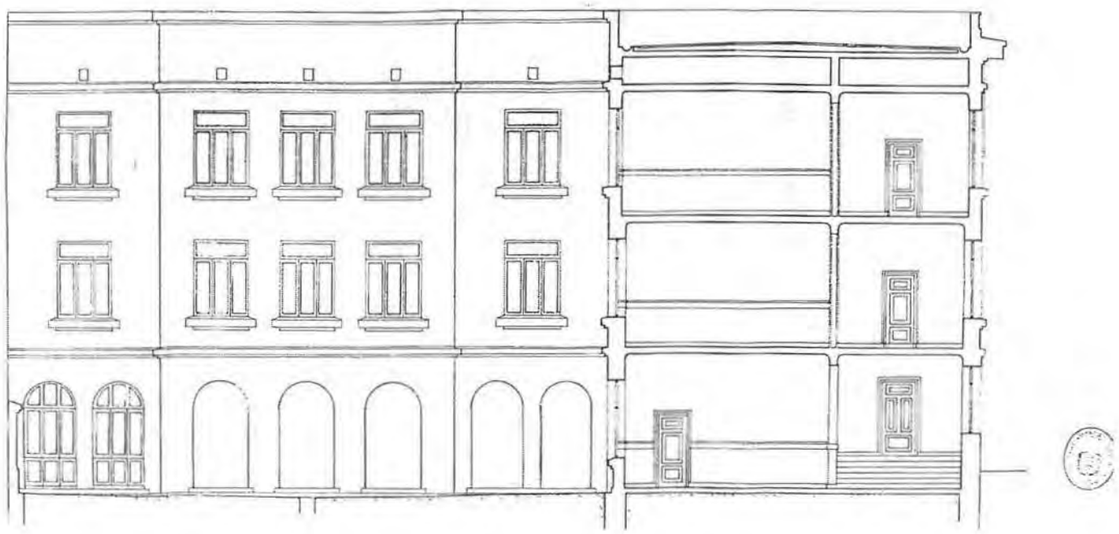

GRUPOS ESCOLARES DE MADRID CAPITAL

ARQUITECTURA ESCOLAR EN ESPAÑA (1857-1936).

G. E. "BLASCO IBÁÑEZ"

COORDENADAS P. SITUACIÓN: D-3

NO CONSTRUIDO ☐
DERRIBADO ■
SUSTITUIDO ☐
CAMBIO DE USO ☐
EN USO ☐

FACHADA PRINCIPAL Y SECCIÓN (1: 200)

AGA: CAJA 494

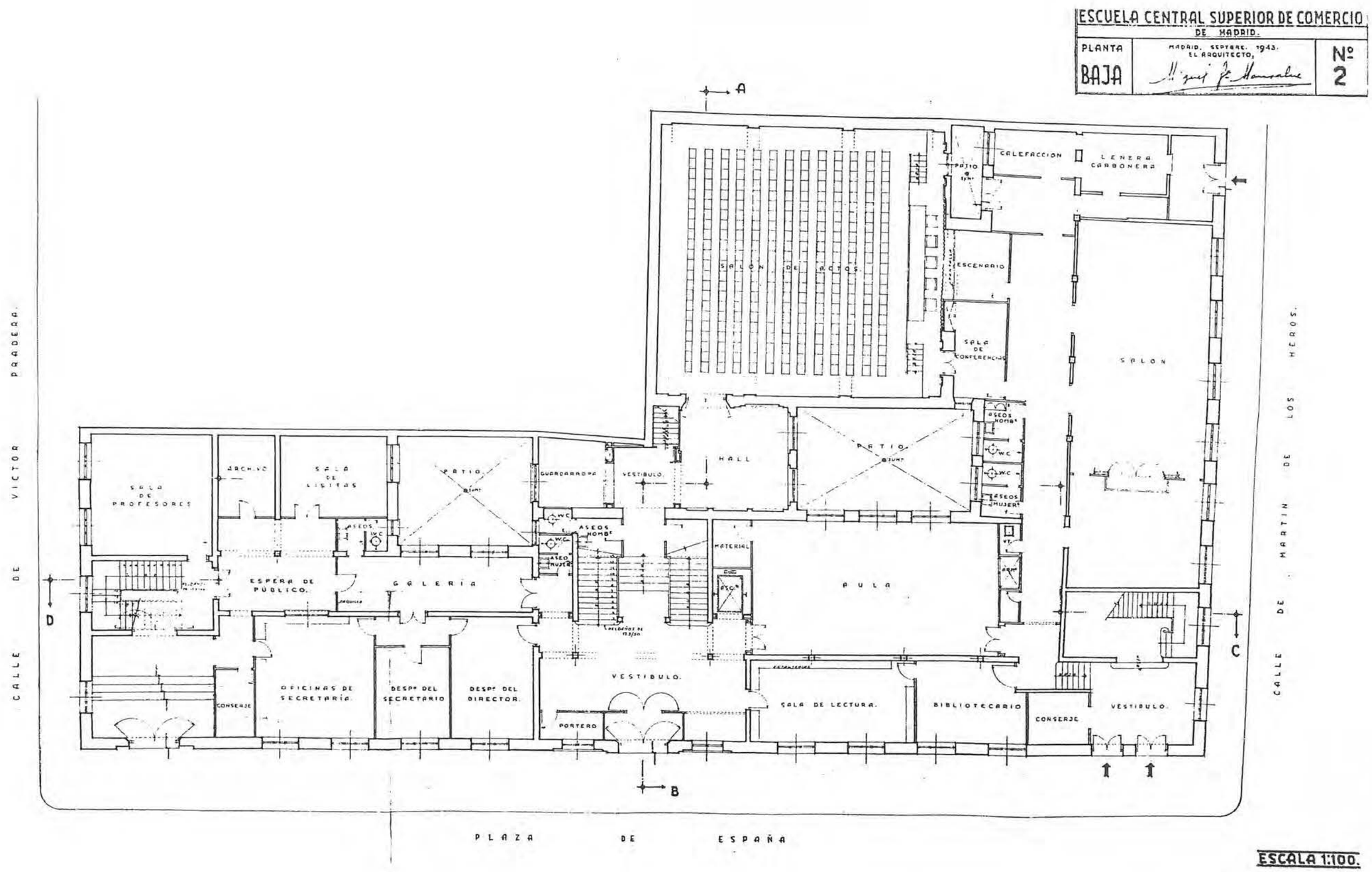

26b1 PLANTA BAJA (1: 200)

AGA: CAJA 5478

NO CONSTRUIDO ☐
DERRIBADO ■
SUSTITUIDO ☐
CAMBIO DE USO ☐
EN USO ☐

ESCUELA DE COMERCIO

COORDENADAS P. SITUACIÓN: D-3

GRUPOS ESCOLARES DE MADRID CAPITAL

ARQUITECTURA ESCOLAR EN ESPAÑA (1857–1936)

ESCUELA CENTRAL SUPERIOR DE COMERCIO DE MADRID.		
PLANTA 1ª	MADRID, SEPTBRE 1943. EL ARQUITECTO, Miguel ± Hernández	Nº 3

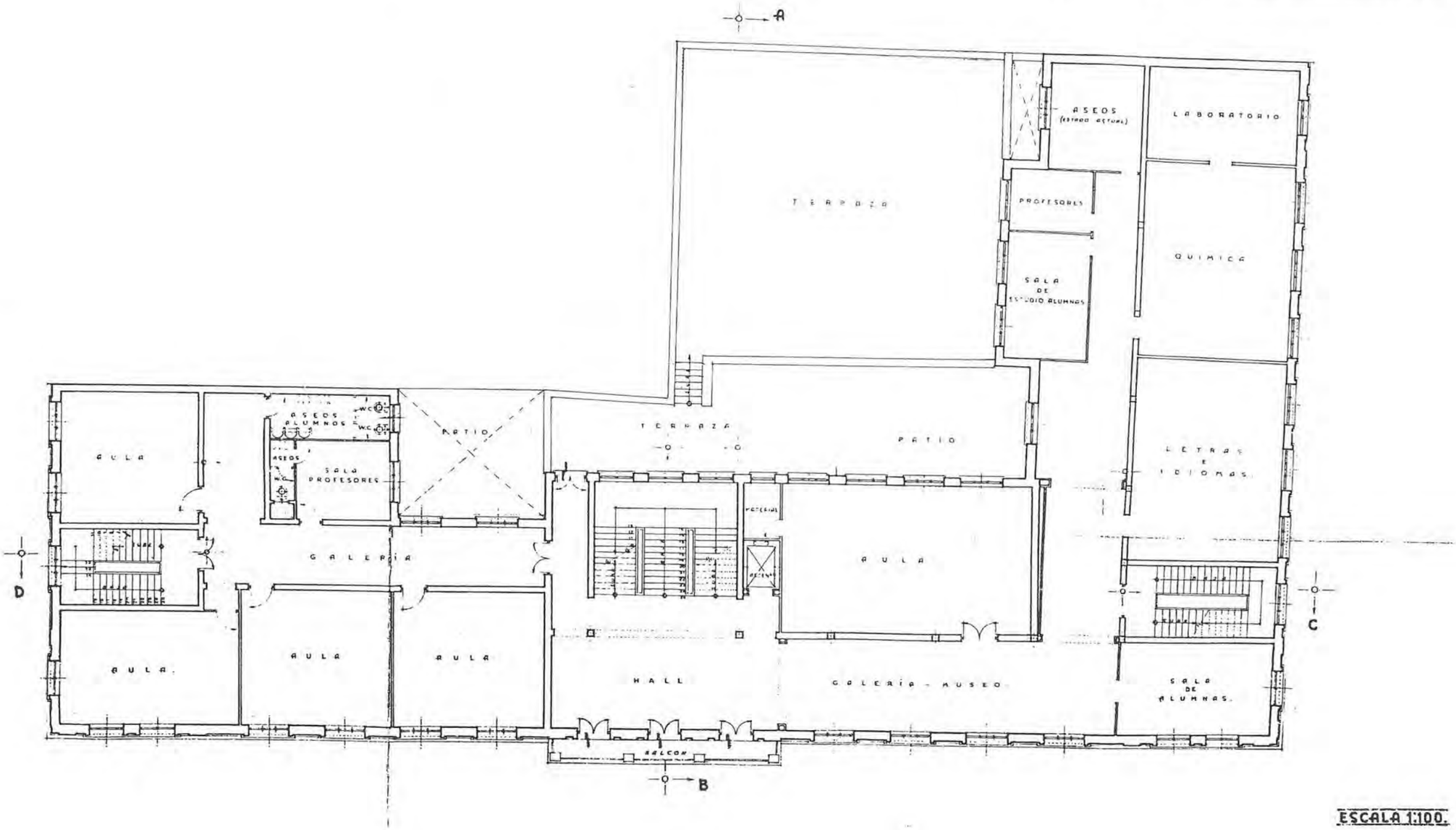

ESCALA 1:100.

DE LA
ESCUELA CENTRAL SUPERIOR DE COMERCIO
DE MADRID.

PLANTA	MADRID, SEPTBRE. 1943. EL ARQUITECTO.	Nº
2ª	Miguel de Manzanedo	4

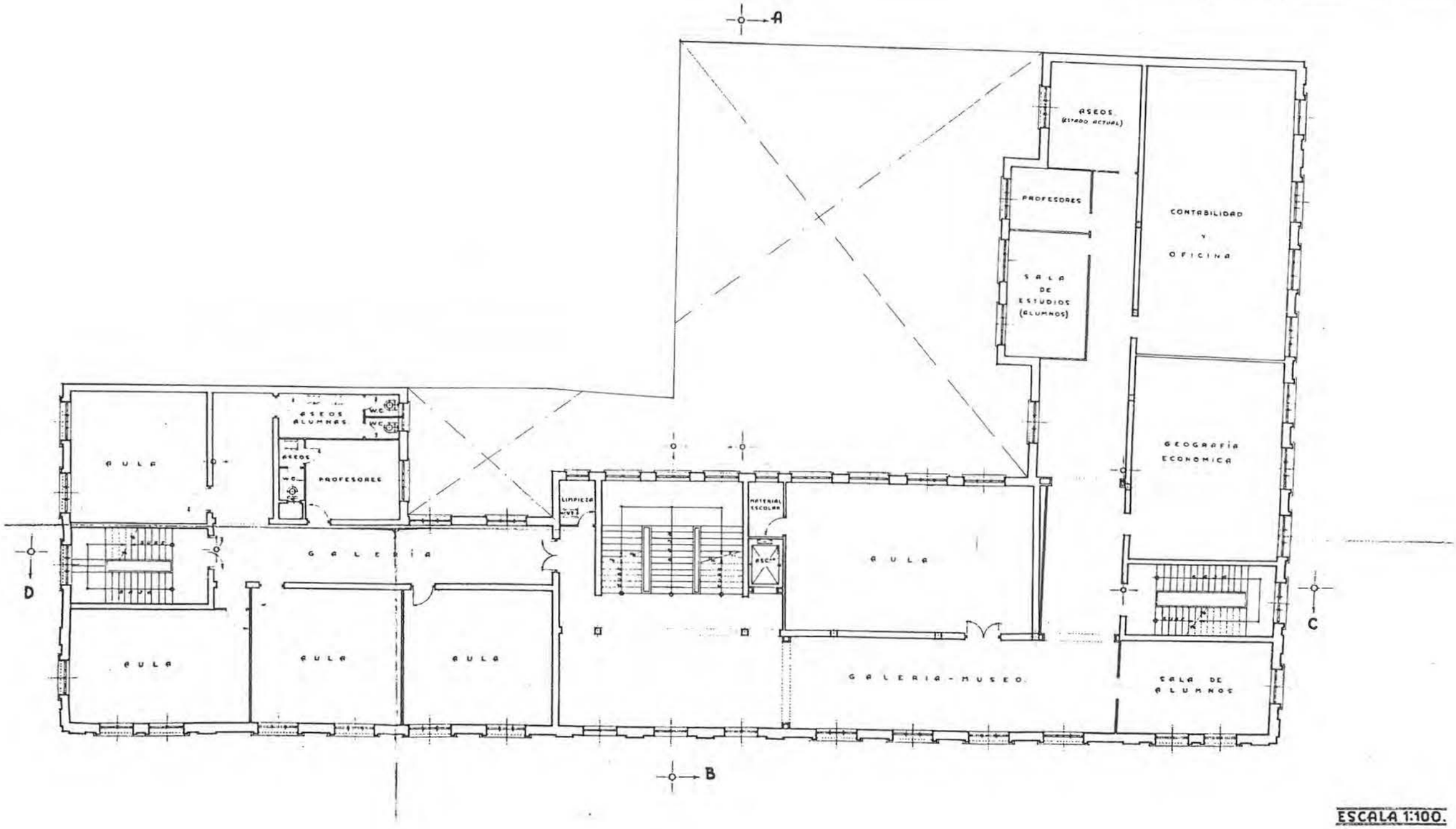

ESCALA 1:100.

26b3 PLANTA SEGUNDA (1: 200)
AGA: CAJA 5478

NO CONSTRUIDO ☐
DERRIBADO ■
SUSTITUIDO ☐
CAMBIO DE USO ☐
EN USO ☐

ESCUELA DE COMERCIO
COORDENADAS P. SITUACIÓN: D-3

GRUPOS ESCOLARES DE MADRID CAPITAL
ARQUITECTURA ESCOLAR EN ESPAÑA (1857–1936)

ESCUELA CENTRAL SUPERIOR DE COMERCIO DE MADRID		
PLANTA 3ª	MADRID, SEPTIEMBRE 1942 EL ARQUITECTO	Nº 5

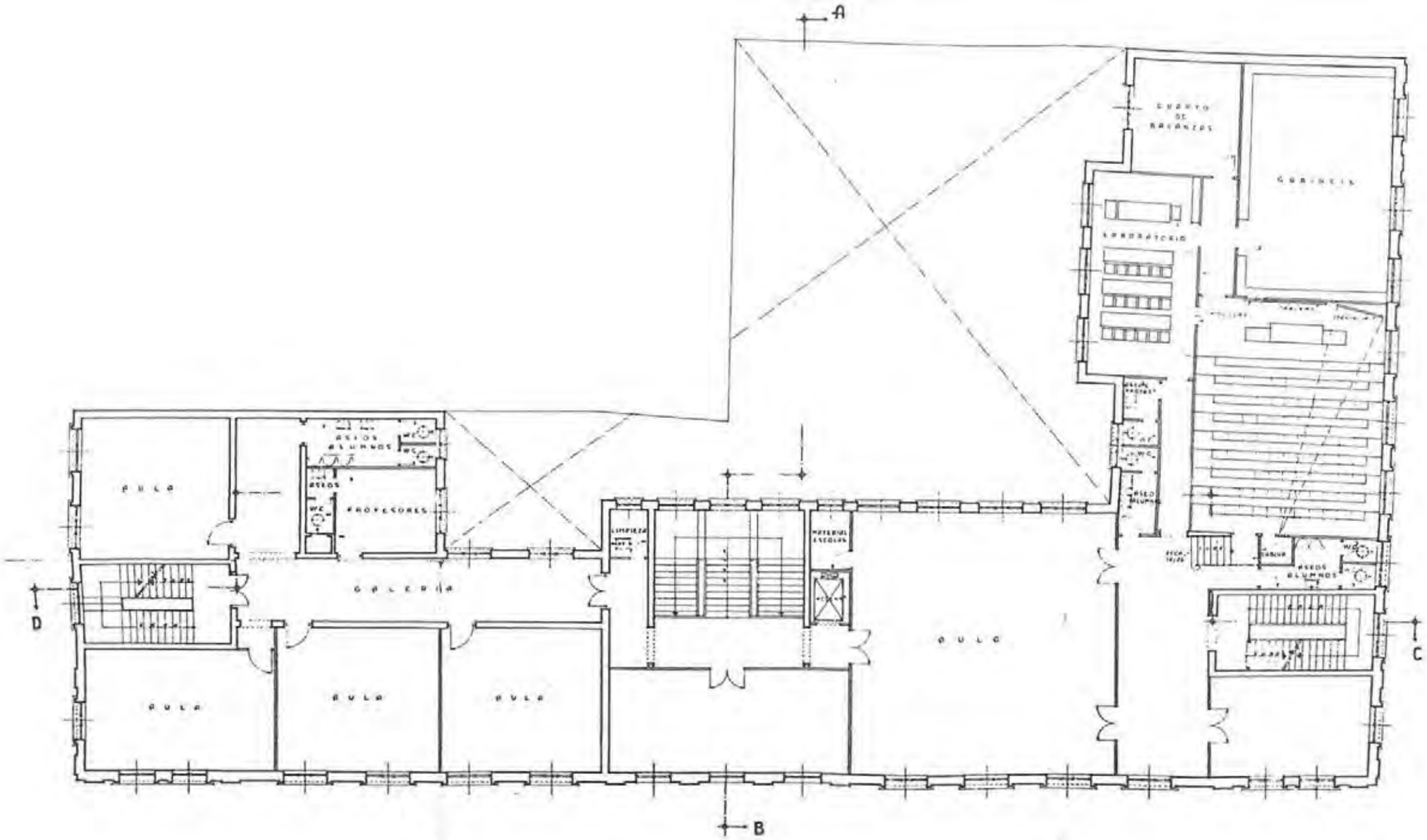

ESCALA 1:100.

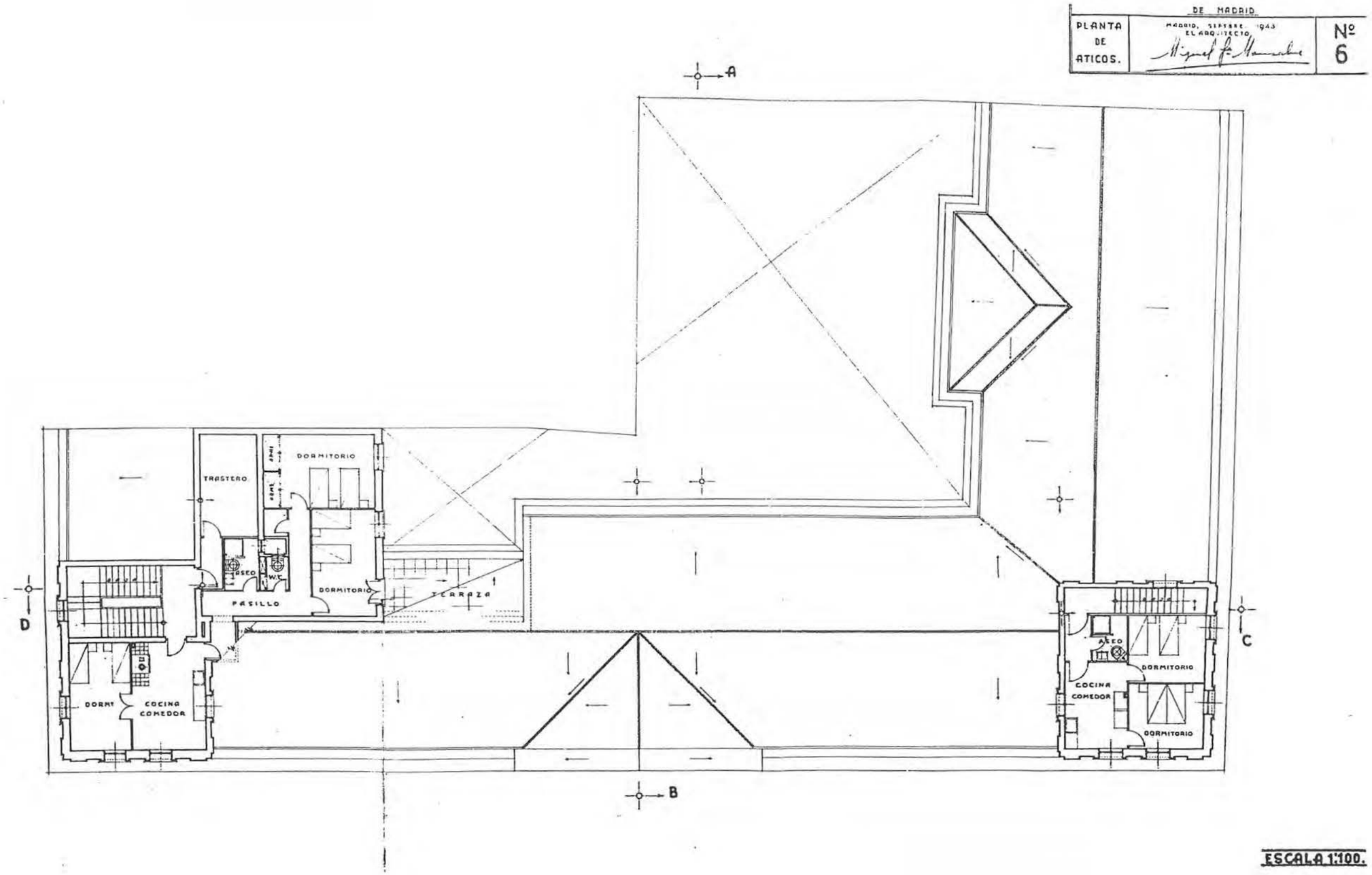

26b5 PLANTA DE ÁTICOS (1: 200)

AGA: CAJA 5478

NO CONSTRUIDO ☐
DERRIBADO ■
SUSTITUIDO ☐
CAMBIO DE USO ☐
EN USO ☐

ESCUELA DE COMERCIO

COORDENADAS P. SITUACIÓN: D-3

GRUPOS ESCOLARES DE MADRID CAPITAL

ARQUITECTURA ESCOLAR EN ESPAÑA (1857–1936)

FACHADA PRAL	DE MADRID. MADRID, SEPTIEMBRE 1943 EL ARQUITECTO	Nº 7

FACHADA A LA PLAZA DE ESPAÑA.

ESCALA 1:100.

RUPOS ESCOLARES DE MADRID CAPITAL

QUITECTURA ESCOLAR EN ESPAÑA (1857–1936).

ESCUELA DE COMERCIO

COORDENADAS P. SITUACIÓN: D-3

NO CONSTRUIDO ☐
DERRIBADO ■
SUSTITUIDO ☐
CAMBIO DE USO ☐
EN USO ☐

FACHADA PRINCIPAL (1: 200)

AGA: CAJA 5478

26b6

ESCUELA CENTRAL SUPERIOR DE COMERCIO DE MADRID.		
FACHADA LATERAL	MADRID, SEPTBRE. 1943 EL ARQUITECTO,	Nº 8



26b7 FACHADA LATERAL (1: 200)

AGA: CAJA 5478

NO CONSTRUIDO ☐
DERRIBADO ■
SUSTITUIDO ☐
CAMBIO DE USO ☐
EN USO ☐

ESCUELA DE COMERCIO

COORDENADAS P. SITUACIÓN: D-3

GRUPOS ESCOLARES DE MADRID CAPITAL

ARQUITECTURA ESCOLAR EN ESPAÑA (1857–1936).

ESCUELA CENTRAL SUPERIOR DE COMERCIO
DE MADRID

FACHADA Y SECCIONAB		Nº 9



FACHADA A LA CALLE DE VICTOR PRADERA.

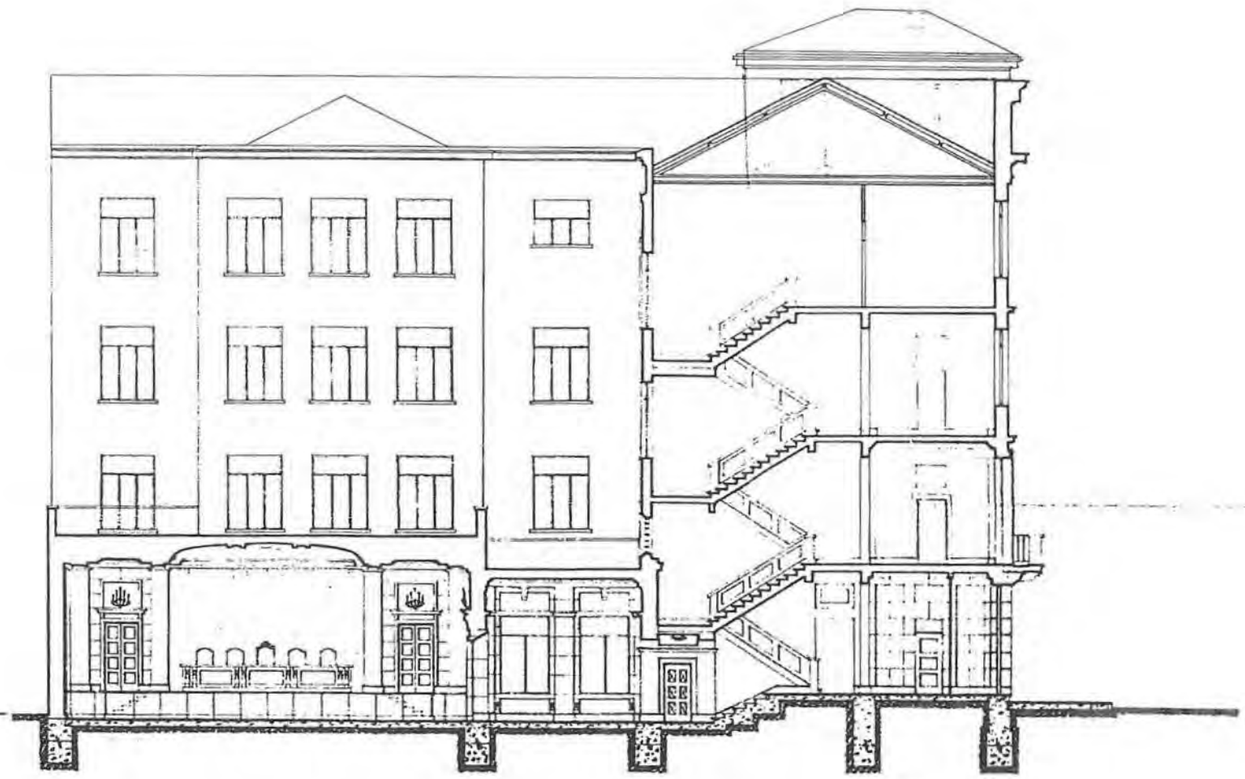

SECCIÓN A-B.

ESCALA 1:100.

GRUPOS ESCOLARES DE MADRID CAPITAL
ARQUITECTURA ESCOLAR EN ESPAÑA (1857–1936).

ESCUELA DE COMERCIO
COORDENADAS P. SITUACIÓN: D-3

NO CONSTRUIDO ☐
DERRIBADO ■
SUSTITUIDO ☐
CAMBIO DE USO ☐
EN USO ☐

FACHADA Y SECCIONES (1: 200)
AGA: CAJA 5478

26b8

ESCUELA CENTRAL SUPERIOR DE COMERCIO DE MADRID.		
SECCION C-D.	MADRID, SEPTBRE. 1943 EL ARQUITECTO,	Nº 10

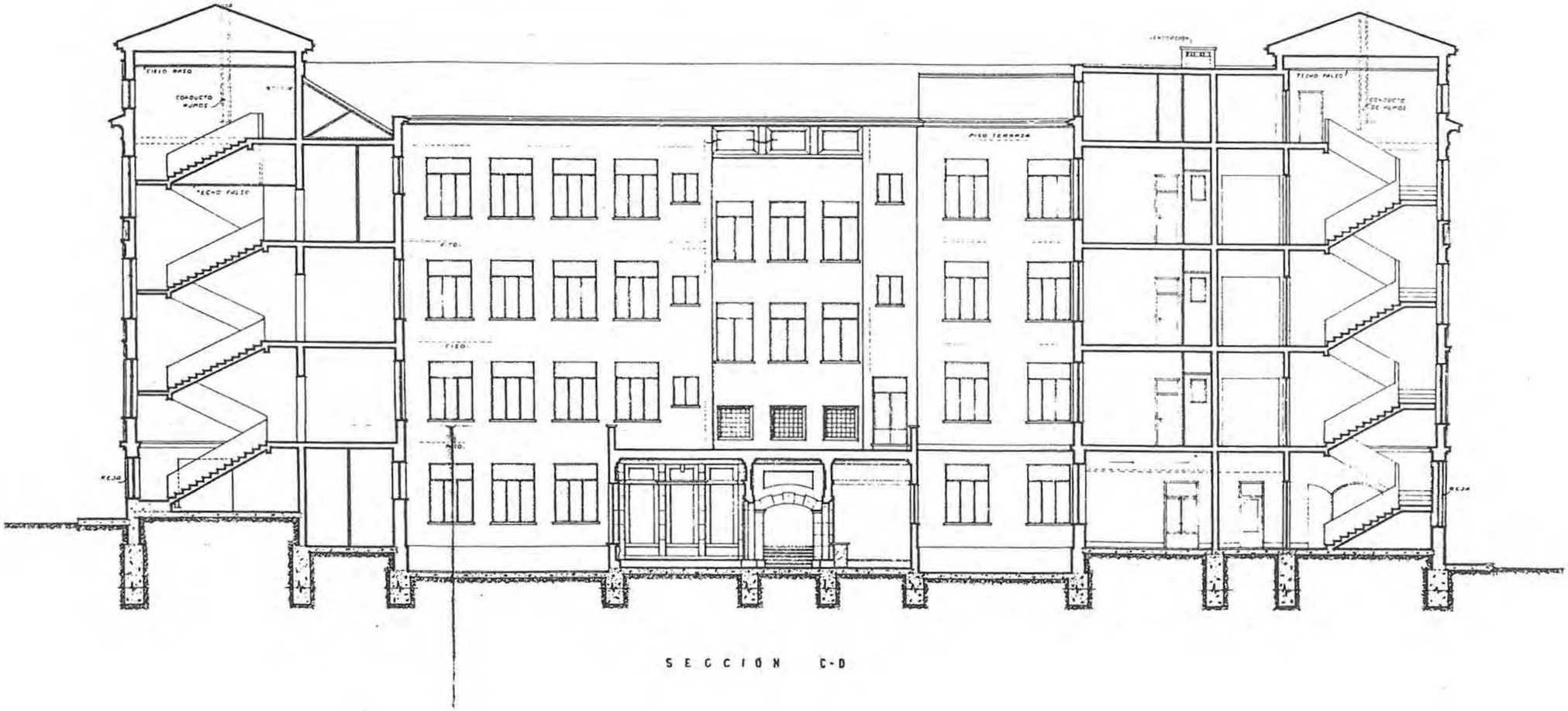

26b, SECCIÓN C-D (1: 200)

AGA: CAJA 5478

NO CONSTRUIDO ☐
DERRIBADO ■
SUSTITUIDO ☐
CAMBIO DE USO ☐
EN USO ☐

ESCUELA DE COMERCIO

COORDENADAS P. SITUACIÓN: D-3

GRUPOS ESCOLARES DE MADRID CAPITAL

ARQUITECTURA ESCOLAR EN ESPAÑA (1857–1936).