Milliaria Hispanica communia.
CANTABRICVS OCEANVS.
C. de Ortegal
C de las pennas de guisan
Ysla S. Cibrian
Hoc mysterium firmiter profitemur
OCEANVS
OCCIDENTALIS.
C. de Prior
C. de Bellem
C. Coriane
C. Finisterre, ARTABRVM et CELTICVM prom Plinio; NERIVM Ptolemeo.
Sisarga ysla
Ferrol
Coruña
Bataiços
Mondoñedo
Vivero
Rivadeo
Lugo
Sant-Iago di Compostella
Padron
Pontevedra
Bayona
Tuy
Orense
Comarca de Lemos
Riberas de Bivoy
Asturias de Oviedo
Aviles
Tierra de Soneyra
Tierra de Ulloa
Reboredo tierra
Deca
GALLÆCIA, REGNVM, descripta a F. Fer. Ojea Ord. Præd. et postmodum multis in locis emendata et aucta.
Notarum explicatio
Archiepiscopatus
Episcopatus
Academiæ
LEGIONIS PARS.
PORTVGALLIÆ PARS.
Bragança
Apud Guilj Blaeu.

IL REGNO DI GALICIA
Descritto da Giacomo Cantelli da Vignola Geografo.
SCALA
Miglia d'Italia
Leghe comuni di Spagna
Leghe comuni di Francia
NOTE
MAR DI BISCAIA
PARTE DELLE ASTURIE
REGNO DI LEON
PARTE DEL REGNO DI PORTOGALLO
MARE OCEANO, OCCIDENTALE, ò ATLANTICO
Settentrione
Mezzo Giorno
Ponente
Levante
Tierra de Soneyra
Tierra de Vllod
Tierra Reboredo
Tierra Deça
Comarca de Lemos
Cambatierra
Val de Ayera
Cuentas Tierra
Tierra Cabrera
Sierra de San Mamed
Sierra de Coiras
Sierra de Sorato
LA CORUNNA
OREN SE
LUGO
MONDONEDO
Ponte d'Eume
Ferol
Neda
Betanços
Ribadauia
Ponteuedra
Vigo
Tuy
Valenza
Moncao
Bayona
Chaues
Monterey
Verin
Ferreira
Puebla de Sanabria
Ponferrada
BRAGANZA
Castropol
Ribadeo
Viuero
Mondoñedo
Villalua
Parga
Quiroga
Cabo de Finisterre
Cabo Prior
Cabo de Ferol
Cabo Vellana, ò di Bellen
Cabo de Toriana
Cabo de Curuelle
Islas Salure, e Salicora
Scoglio
Monte Carbeta
I. Donz
Cabo d'Ortegal
Cabo S. Carino
Cabo S. Ciprian
Cabo di Bureta
Cabo de Castropol
Cabo de Redetape
Cabo di Auiles
Isole di Sizarga
Punta de Coyermes
Punta de Mignarso
Cabo de Finisterre
Isoletta
Camina
Lanales
Villa nova de Seruiera
Camporor
M. S. Rego
Oro
Bayona
Cabo de Paselles
Cabesson
Pescadaria
la Barca
Amorin
R. Tamalosa
S. Louis
S. Ioaon
Ocerda
Pela
Abouthosa
Chosas
Arcos
Salvaterra
Goudamar
Tude
Tui
Redondela
Boces, ò Boncas
S. Antonio
Mos
Porinhos
Porto darcos
Porto Pedroso
Porto linho
Tranes
S. Vincente
S. Bento
Mouca
Rodeira
Osuidaes
Monos
Nouios
Reparada
Castlindoso
Aptonha
Sandin
Parandoso
Ferreal
Peneda
Montalegre
Arcos
Pedralos
Arafosa
Gralbas
Outeiro
Lomadeico
Paco de Louba
Villarinho
Villa Veule
Europos
Vinahes
Sisterna
Vilperolos
Vilharto
Fradizela
S. Sebraio
Monforte
Villanueua
Reboramao
Casas noua
Vinhaes
Castro Verde
Fuensagrada
Quinta
Pacos de Neyros
Nogales
Puebla de S. Iulian
Barreyra
Doncos
Villa pun
la Faua
Villa Franca
Campo de Nardyo
Cacabelos
Valcazar, ò Valcasar
la Vega
Pacios
Losada
Courel
Cascallon
Rubion
Nobeas
Ybedo
Peidos, ò Peytes
Neboa
Porto
S. Esteuan de Valdeira
Canda
Padranello
Lobion
Requeixa
Moraleos
Fuentes
Soutelo
Babe
Eranca
Riodonordones
Rio de Macarias
Maldones
Varoja
Taffaris
Guardamiro
Varizo
Nues
Beja
N. S. da Ri
Poyos
Nogara
Reborades
Senil
Castellaer
Castro
Manfroy
Bacal
Mancaes
Montes
Baxo
Tamaguela
Villanueua de los Infantes
Villa Rey
Villa Feita
Franquera
Ludouico
Castro Leboreyo
Alcobaça
Valderaes
Escudeiros
Ribadauia
Melon
Puga
Quelle
Pinor
Mugares
Sando
Bentrazes
Beintrazes
Traga
Gra
Entrimo
Carualho
Val de Salas
Portelo
Paradela
Baltar
Perdçes
Sobrazeda
Porqueiras
Lima
Ferreyros
Fures
Pambre
Mellid
Castañeda
Sobrado
Figueroa
Hospital de Broma
Paolo
Busca
Asqua, ò Arxua
Dos Casas
Salseda
Amea
Insua
Ferreira
Legundi
Gonzar
Porto Marin
Meson Frio
Toldao
Rodeyro
Concieyro
Chantada
Riuas altas
Pont Belezar
Monforte de Lemos
Torbeo
Castro de Caldelas
Borgo
S. Clodio
Monte de Ramo
Arneida
Bannos de Notega
Macedo de Faires
Villanueua
Sandianes
Villa Marin
Chao de Amoeyra
Caldas
Lonna
Pereyro
Viade
Louenda
Paracos
Barcia
Caldas
Combados
Ponte Valga
Torres d'Este
Villa Garcia
Cambeda
S. Thomas
Carl
Pronay
Agoeiro
Rianio
Padron
Noja, ot Nouium
Muros, ot Artabrum
Laure
Curuelle
Nebra
Bocon
Francos
Alquidons
Luana
S. Iago de Compostella
Altamira
S. Marcos
la Vacolla
Amea
Insua
Carboeiro
Graua
Torapa
Prado
Lexo
Laxa
Lamola
Carmorga
Hospital de la Guz
Amarante
Toldao
Ruuian
Samos
Mutan
Miuntan, ò
Tria Castella
Villa pun
Valcazar, ò Valcasar
Puebla de Brolle
Losada
Puebla de S. Iulian
Guiada
Sarria, ot Aque Quintanę
Paradola
Nozeda
Riuas altas
Loyosa
Puebla de Brolle
Monforte de Lemos
Torbeo
Castro de Caldelas
Borgo
S. Clodio
Monte de Ramo
Arneida
Bannos de Notega
Macedo de Faires
Villanueua
Sandianes
Villa Marin
Chao de Amoeyra
Caldas
Lonna
Pereyro
Viade
Louenda
Paracos
Barcia
Caldas
Combados
Ponte Valga
Torres d'Este
Villa Garcia
Cambeda
S. Thomas
Carl
Pronay
Agoeiro
Rianio
Padron
Noja, ot Nouium
Muros, ot Artabrum
Laure
Curuelle
Nebra
Bocon
Francos
Alquidons
Luana
S. Iago de Compostella
Altamira
S. Marcos
la Vacolla
Amea
Insua
Carboeiro
Graua
Torapa
Prado
Lexo
Laxa
Lamola
Carmorga
Hospital de la Guz
Amarante
Toldao
Ruuian
Samos
Mutan
Miuntan, ò
Tria Castella
Villa pun
la Faua

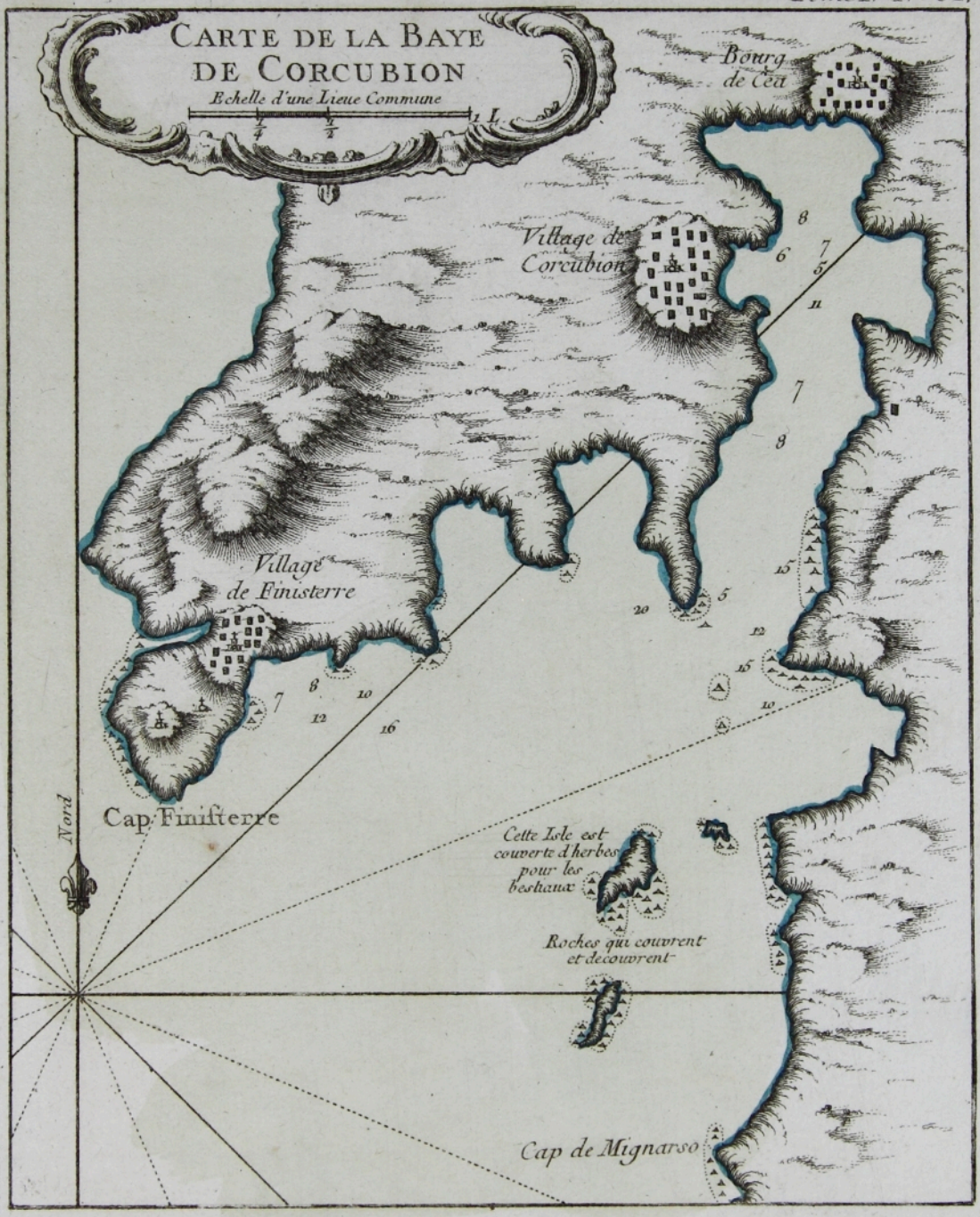
CARTE DE LA BAYE
DE CORCUBION
Echelle d'une Lieue Commune
1/4
1/2
1 L.
Bourg de Cea
Village de Corcubion
Village de Finisterre
Cap Finisterre
Nord
Cette Isle est couverte d'herbes pour les bestiaux
Roches qui couvrent et decouvrent
Cap de Mignarso

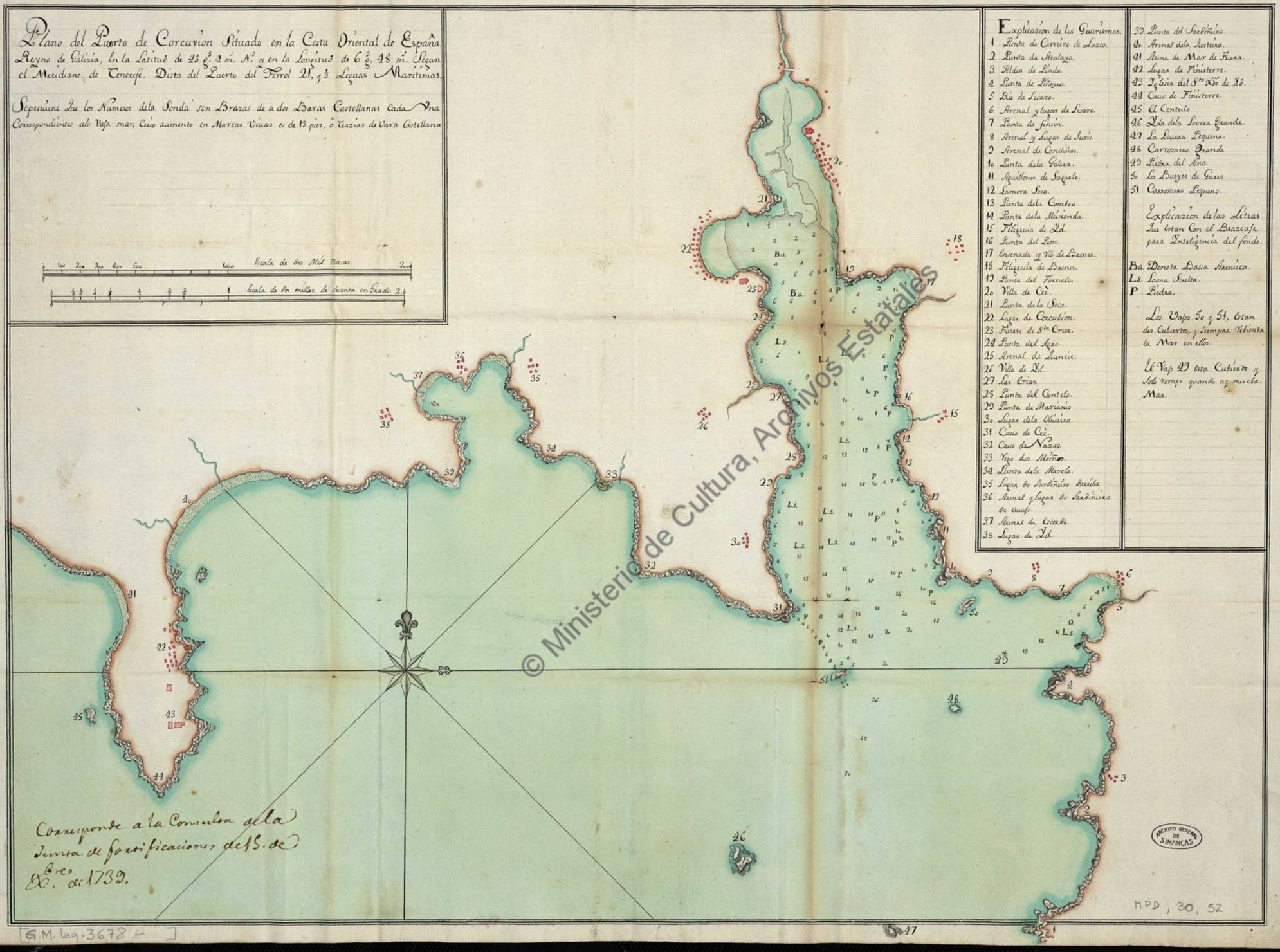

© Ministerio de Cultura, Archivos Estatales

Plano del puerto de Corcubión, situado en la costa de Galicia, con señalización de las diversas puntas y sensenadas en donde se puedan proyectar diversas baterías para su fortificación
42 x 57 cm
MPD,30,052

(c) Real Academia de la Historia

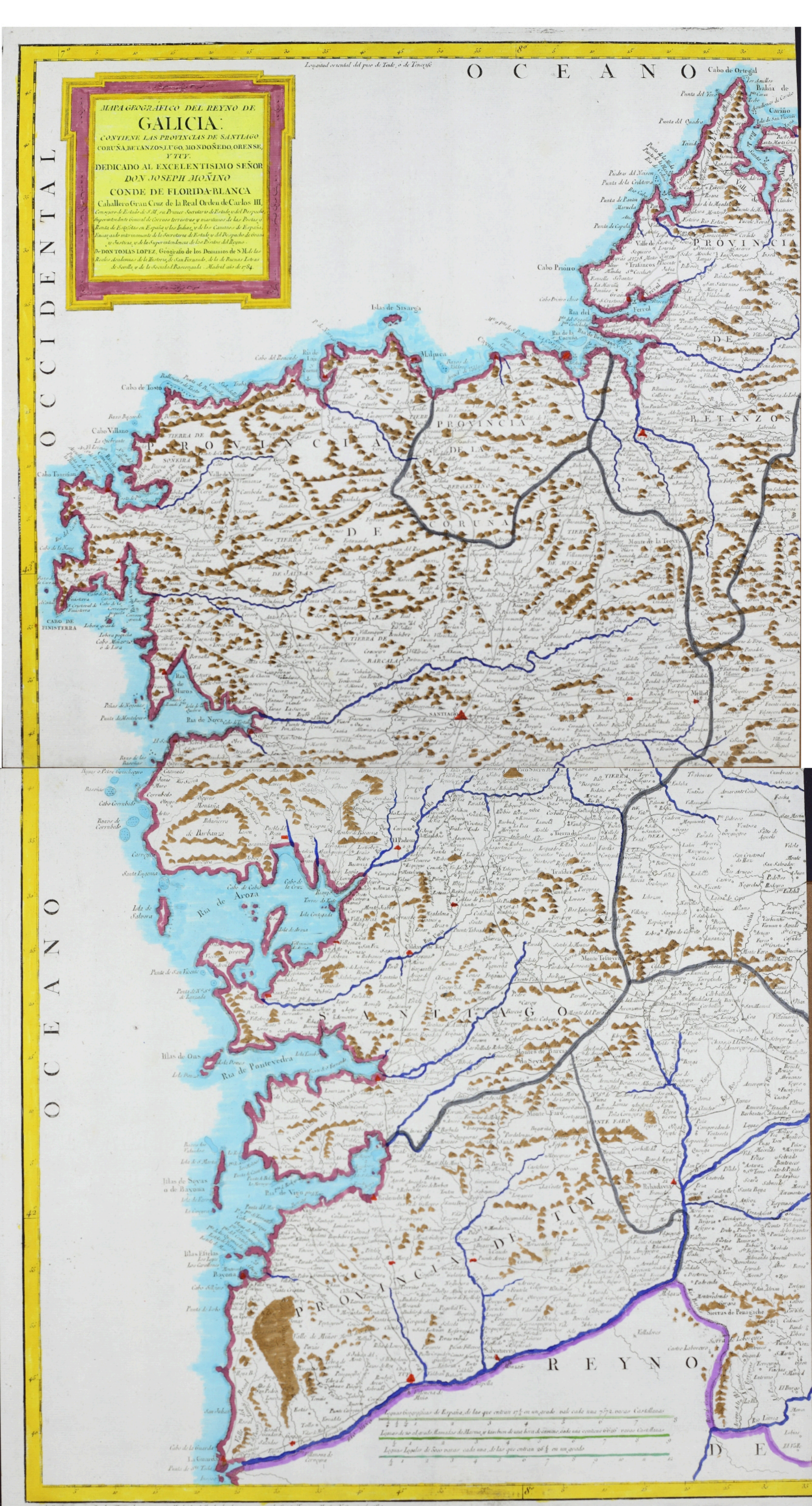
MAPA GEOGRAFICO DEL REYNO DE
GALICIA:
CONTIENE LAS PROVINCIAS DE SANTIAGO CORUÑA, BETANZOS, LUGO, MONDOÑEDO, ORENSE, Y TUY.
DEDICADO AL EXCELENTISIMO SEÑOR
DON JOSEPH MOÑINO
CONDE DE FLORIDA-BLANCA
Caballero Gran Cruz de la Real Orden de Carlos III. Consejero de Estado de S. M. su Primer Secretario de Estado y del Despacho, Superintendente general de Correos terrestres y maritimos de las Postas, y Renta de Estafetas en España y las Indias, y de los Caminos de España, Encargado interinamente de la Secretaria de Estado y del Despacho de Gracia y Justicia, y de las Superintendencias de los Bienes del Reyno.
Por DON TOMAS LOPEZ, Geografo de los Dominios de S. M. de las Reales Academias de la Historia, de San Fernando, de la de Buenas Letras de Sevilla, y de la Sociedad Bascongada. Madrid año de 1784.
Longitud oriental del pico de Teide, ó de Tenerife
OCEANO
OCCIDENTAL
OCEANO
Cabo de Ortegal
Bahia de Cariño
Cariño
Cabo Prioiro
Islas de Sisarga
Malpica
Ria de Lage
Cabo de Tosto
Cabo Villano
Cabo Touriñan
CABO DE FINISTERRA
Ria de Muros
Ria de Nova
Ria de Arosa
Islas de Ons
Ria de Pontevedra
Islas de Seyas o de Bayona
Ria de Vigo
Islas Ettelas
Bayona
Ferrol
Ria del Ferrol
Ria de la Coruña
Valle de Tradancos
Valle de Vamonde
Monte de la Teeyra
Monte Telievre
Monte Faro
Rihadavia
Melide
Padron
Caldas de Rey
Tuy
Salvaterra
Sierras de Penagache
PROVINCIA DE SANTIAGO
PROVINCIA DE LA CORUNA
PROVINCIA DE BETANZOS
PROVINCIA DE TUY
REYNO DE
Leguas Geographicas de España, de las que entran 17½ en un grado: vale cada una 7572. varas Castellanas
Leguas de 20 al grado llamadas de Marina, y tambien de una hora de camino: cada una contiene 6630 varas Castellanas
Leguas Legales de 5000 varas: cada una de las que entran 26½ en un grado

N°. 84.

N°. 91. N.O.

Longitude du Méridien de l'Isle de Fer

ESPAGNE ET PORTUGAL

CARTE DETAILLÉE EN IX. FEUILLES

Gravé par P. F. Tardieu

Lieues Communes de France de 25. au Degré

Lieues Marines de 20. au Degré

Lieues Legales de Castille de 20. ½ au Degré

Lieues d'Espagne de 17. ⅝ au Degré

Lieues de Portugal de 18. ¾ au Degré

Longitude du Méridien de Paris

LONGITUD DEL MERIDIANO DE TENERIFE.
LONGITUD OCCIDENTAL DEL MERIDIANO DE PARIS.
CARTA ESFERICA
DE LAS COSTAS DEL REYNO DE GALICIA
DESDE CABO PRIOR, HASTA LA EMBOCADURA DEL MIÑO.
PRESENTADA
AL REY NUESTRO SEÑOR
Por mano del Exmo Sor Baylío Fr. Dn ANTONIO VALDES,
del Consejo de Estado, Secretario de Estado y del Despacho Universal de Marina, y encargado interinamente de la Secretaria de Estado, Guerra, Hacienda, Comercio y Navegacion de Indias.
Y CONSTRUIDA
Por el Brigadier de la Real Armada D. VICENTE TOFIÑO DE S. MIGUEL, Director de las Academias de Guardias Marinas.
AÑO 1787.
Los Numeros de la Sonda son Braz. de a 2 var. cast.
SIGNIFICACION DE LAS LETRAS INICIALES DE LA SONDA.
A...Arena.
C...Cascajo.
Ca...Conchuela.
CC. Cascajo, y Conchuela.
P...Piedra.
L...Lama.
AC. Arena, y Cascajo.
Ag. Arena gruesa.
Am. Arena menuda.
Ld. Lama dura.
Ria de Muros y de Noya
Ria de Arosa
Ria de Pontevedra
Ria de Vigo
Islas Cies
Islas Ons
Islas de Sisargas
Islas de Arosa
Islas Sisargas
Islas Sisarga
Islas Cortegada
Islas Malvas
Islas Bueyes
Islas Bueyes
Islas Bueyes

Costas de Galicia y Portugal.

Vista desde el Cº Prior hasta el Mte de Sn Pedro por la mañana, tiempo claro. A. Cº Prior al N. 88º E. del mundo, distª 11. millas. B. Torre de Hercules en la Coruña al S. 37º E. distª 12 ½. millas. C. Monte de S. Pedro.

A. Vista del Cabo Villano, demorando al S. 6º 30'. E. del mundo, distª 5. leguas tiempo claro.

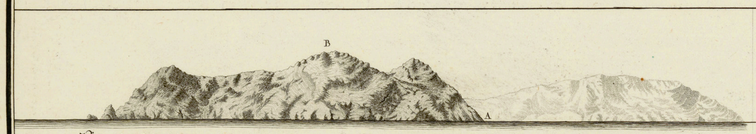

A. Vista del Cabo de Finisterre, demorando el punto B. al Norte del Mundo, distancia 4. millas tiempo claro

Vista del Cabo de Finisterre, demorº el Pº A. al N. 40º 30'. E. del mundo, distª 2. millas.
B. Cº la Nave al N. 7º 30'. E. distancia 2 ½. millas.

Vista del Cabo de Finisterre, demº el Pº A. al N. 18º E. del mundo, distª 3 ½. leguas.

A. Cº de la Nave de Finisterre, demorando al N. 14º 30'. E. del mundo, distª 9. leguas por la mañana, tiempo obscuro.



A. Monte Loiro, demorando al N. 55º 15'. E. dª 22 mª por la mañana, tiempo obscuro. B Montaña de la Curota al N. 88 30'. E. del mundo, cubierta de vapores desde el pie á la mitad de su altura. C. Entrada de la Ria de Muros

A. Monte de la Curota, demorando al N. 59º 30'. E. del mundo, por la mañana tiempo obscuro. B. Yola Salvora al S. 87º E. distancia 16. millas. C. Cº Corrobedo al N. 71º 30'. E. D. Tombo mayor.

Vista de las Yolas de Bayona ó Cies, demorando el Punto A. al S. 31º E. del mundo, distancia 2. leguas.

Vista de la Embocadura del Rio Miño, termino de los Reynos de España y Portugal, demorando el Castillo A. al N. 41º E. del mundo, distª 2. leguas.

Vista de las Embocaduras de los Rios Miño y Viana, demorando el Monte de Sta Tecla al N. 44º E. del mundo, distª 38. millas por la tarde tiempo claro. A. Embocadura del Rio Miño. B. yd. de Viana.

Vista de la Costa desde Cº Silleiro hasta el Rio de Viana, demorando el Pº A. (proximo a dho Cavo) al N. 40º E. del mundo, distancia 43. millas. B. al N. 68º E. del mundo. C. al N. 84º E. a la puesta del Sol tiempo obscuro.

Vista de la Montaña de Fons, situada al N. de la Villa del Conde, demorando el Pº A. al N. 30º E. del mundo, distª 5. leguas.

Dd. Rouzá.

Bart.mo Vazquez lo grabó.

I
10
9
8
7
43
42
C E A N A
G A L I C I A
E N T R E
M I N H O
D O U R O