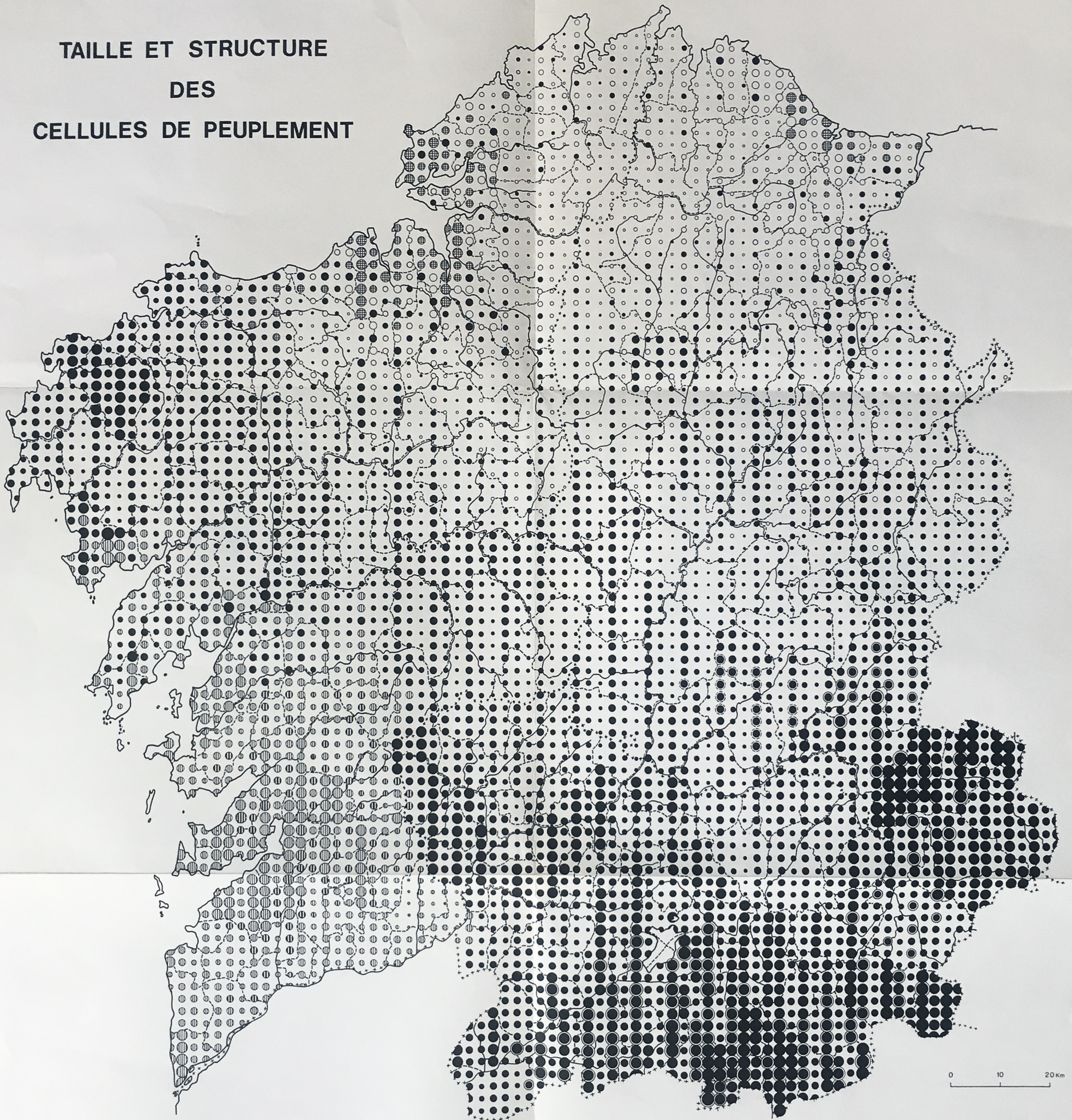


# REPARTITION DE L'HABITAT

## TAILLE ET STRUCTURE DES CELLULES DE PEUPLEMENT



### Taille des cellules de peuplement en 1950


- o de 0 à 5 feux
- o de 6 à 10 feux
- o de 11 à 20 feux
- o de 21 à 50 feux
- o de 51 à 100 feux
- o Plus de 100 feux

### Répartition des catégories de taille

- dans le cadre des municipes
- 1 ligne verticale de signes de la même taille; la catégorie rassemble de 20 à 50% du nombre total des maisons du municipe.
  - 2 lignes verticales accolées de signes de la même taille; la catégorie réunit de 50 à 75% des maisons.
  - 3 lignes verticales accolées de signes de la même taille; la catégorie réunit de 75 à 100% des maisons.

51 21 11  
à à à  
100 50 20

feux



20 20 20  
à à à  
50 50 50% des maisons

51 21


feux



50 20  
à à  
75 50% des maisons

21 11

feux



50 20  
à à  
75 50% des maisons

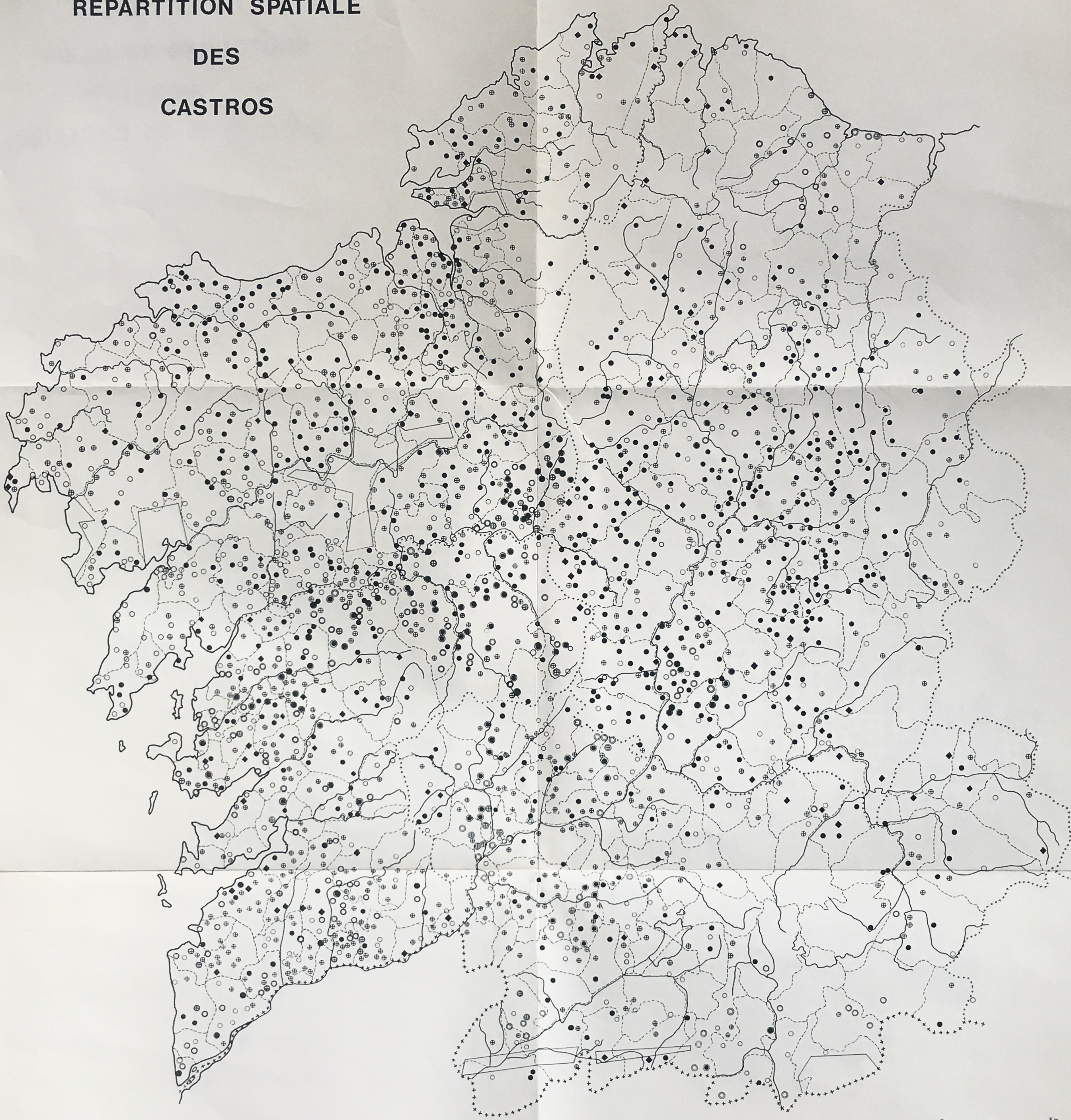
### Exemples de combinaisons possibles

### Structures des cellules de peuplement

- Aldeas élémentaires de structure serrée ou assez serrée.
- Aldeas élémentaires en ordre lâche.
- ⊗ Aldeas à noyaux multiples
- ⊞ Grosses aldeas globuleuses à structure ramassée mais non véritablement serrée.
- ⊠ Aldeas en trainée; aldeas à structure déployée; aldeas-nébuleuses.
- ⊙ Aldeas de taille moyenne à structure serrée, rassemblées très près les unes des autres autour de l'église paroissiale.
- "Pueblos" à "barriadas"
- Grosses aldeas ou "pueblos" de structure compacte.

# REPARTITION SPATIALE

## DES CASTROS



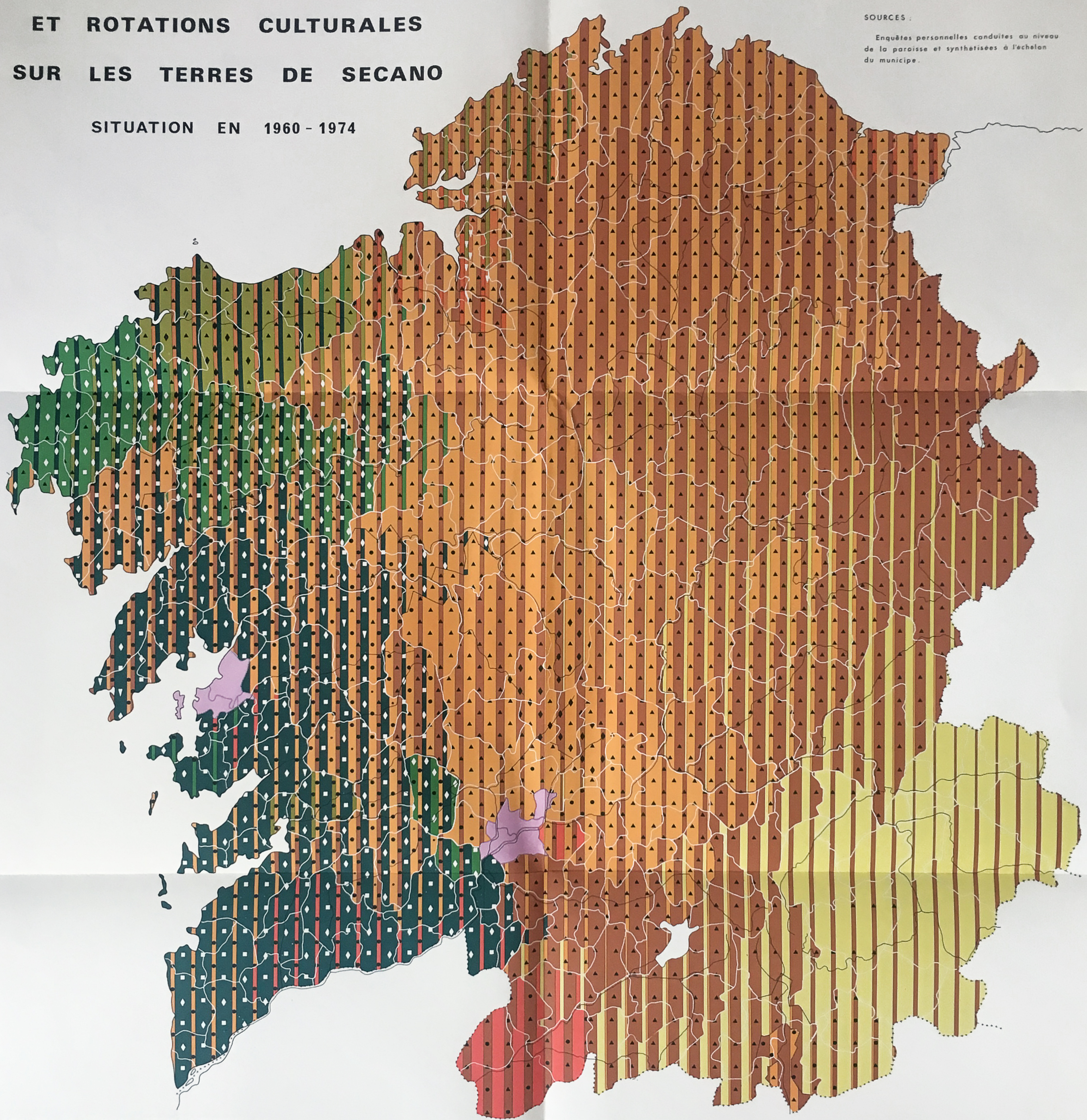
0 10 20 Km

- 1 ● Castro repéré sur les photographies aériennes d'une façon absolument sûre et de plus catalogué
- 2 ● Castro repéré sur les photographies aériennes d'une façon absolument sûre mais non catalogué
- 3 ⊕ Castro reconnu sur les photographies aériennes d'une manière assez sûre et de plus catalogué.
- 4 ⊕ Castro reconnu sur les photographies aériennes d'une manière assez sûre mais non catalogué.
- 5 ○ Castro n'apparaissant pas nettement sur les photographies aériennes mais qui a été catalogué.
- 6 ○ Castro non catalogué et dont le repérage sur les photographies aériennes n'a été fait qu'avec une assez importante marge de doute
- 7 ◆ Nom de lieu habité tel que Castro, Sucastro, Trascastro, Cividá, Cibdá, dénonçant l'existence probable, dans le voisinage d'un castro non catalogué et non repéré sur la photographie aérienne.

Nota : Les tracés de forme polygonale délimitent des secteurs pour lesquels les photographies aériennes n'ont pu être consultées.

# SYSTEMES DE CULTURE ET ROTATIONS CULTURALES SUR LES TERRES DE SECANO SITUATION EN 1960 - 1974

SOURCES :  
Enquêtes personnelles conduites au niveau de la paroisse et synthétisées à l'échelon du municipio.



**CULTURES DE BASE OU CULTURES FONDAMENTALES**

**SUCCESSIONS UNIFORMES D'UNE MEME CULTURE**

- Maïs sur maïs (maïs normal ou temperán) avec parfois 1 année de pommes de terre
- Seigle sur seigle

**UNE ANNEE DE CEREALE D'HIVER SUIVIE DE 4 OU 5 RECOLTES SUCCESSIVES DE MAÏS**

- Seigle ou blé suivi de 4 ou 5 années de maïs normal ou temperán

**ROTATIONS TRIENNALES**

- Seigle ou blé suivi de 2 années de maïs ou de 1 année de maïs et de 1 année de pommes de terre
- Seigle ou blé suivi de 2 années de pommes de terre

**ROTATIONS BIENNALES**

- 1 année de seigle ou blé suivie de 1 année de maïs
- 1 année de seigle ou blé suivie de 1 année de pommes de terre
- Blé ou seigle suivi de 1 année de double culture, de pommes de terre de primeur et maïs normal ou p. de terre tardives
- 1 année de seigle suivie de 1 année de jachère

**CULTURES DEREBEES**

DERRIERE LA CEREALE D'HIVER  
DERRIERE LE MAÏS NORMAL

- Maïs tardif ou serodio
- Miller Mijo menuda
- Navets
- Céréale d'hiver coupée en vert Ferraña ou Alcacén
- Herbe de Vigo (Ray-Grass)
- Trèfle Annuel

Culture très largement dominante, voire presque exclusive, de la vigne, parfois associée (Villagarcía et Villanueva de Arosa) à des cultures légumières

Grille permettant d'apprécier les largeurs de bandes, donc toutes les valeurs de pourcentages de 10 en 10%

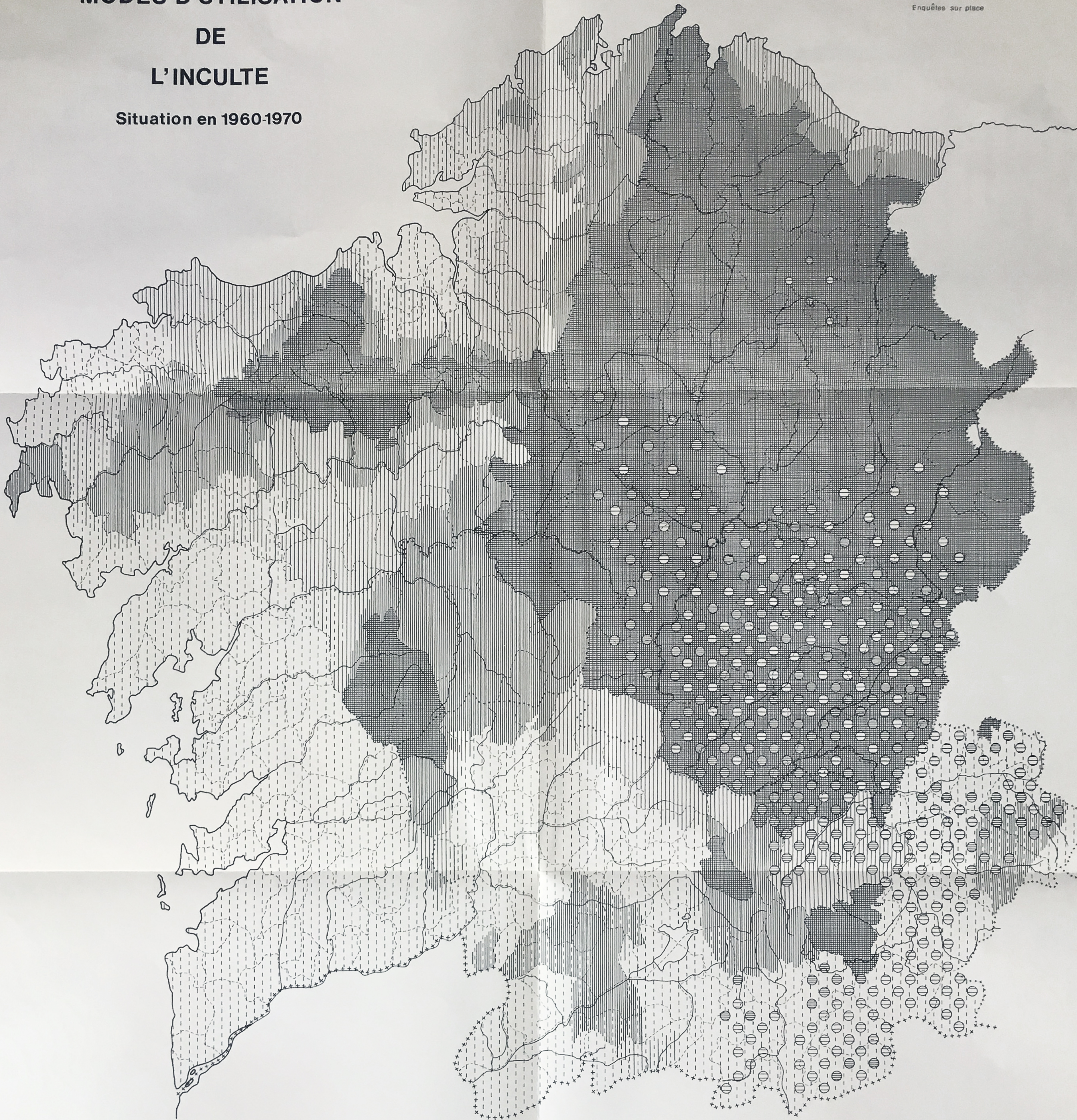
0 10 20 km

# MODES D'UTILISATION







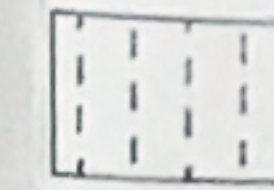

## DE L'INCULTE

Situation en 1960-1970

Source  
Enquêtes sur place

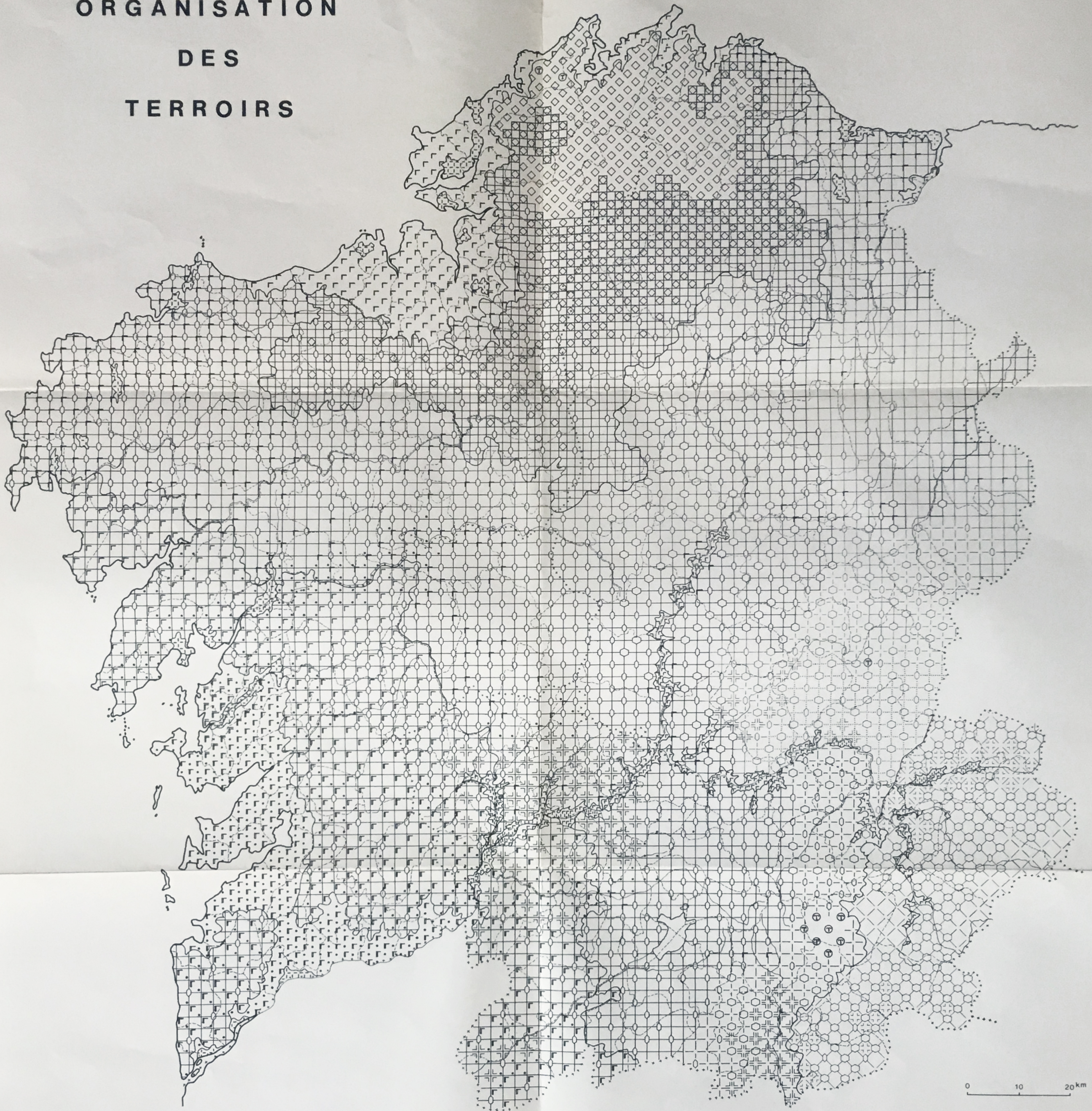


0 10 20 Km

- |     |   |   |     |   |   |     |   |  |   |   |   |
|-----|---|---|-----|---|---|-----|---|--|---|---|---|
| 1   |  | Ecobuages pratiqués à la fois sur le monte commun et le "monte particulier"                                 | 1.3 |  | Ecobuages jusqu' alors inconnus sur le monte particulier, en train de disparaître sur le monte commun | 2.3 |  | Ecobuages non pratiqués sur le monte commun, en voie de disparition ou ayant fraîchement disparu sur le "monte particulier"                                    | 4 |  | Mise en culture sous la forme d'une rotation céréale d'hiver - jachère pendant plusieurs années (6-8-12 ans), avec ecobuage initial |
| 1-2 |  | Ecobuages disparus ou en voie de disparition sur le monte commun mais se maintenant sur l'inculte approprié | 2   |  | Ecobuages portant exclusivement sur le "monte particulier"  | 3   |  | Pas d'ecobuages de mémoire d'homme ni sur le monte commun, ni sur le monte particulier. L'inculte ne sert qu'à la coupe de la litière et au pacage des animaux | 5 |  | Mise en culture sous la forme d'une rotation céréale d'hiver - jachère pendant plusieurs années (6-8-12 ans), sans ecobuage initial |

Nota : Les cercles plus petits représentent le cas particulier du municipe de Pastoriza dans lequel ce système d'une rotation céréale d'hiver - jachère pendant plusieurs années a été introduit récemment

# ORGANISATION DES TERROIRS



0 10 20 km

- |                  |  |   |                  |  |  |   |  |   |     |  |   |      |  |  |
|------------------|--|---|------------------|--|--|---|--|---|-----|--|---|------|--|--|
| 1 a              |  | Banquettes et terrasses. Morcellement parcellaire modéré.     | 4 a <sub>2</sub> |  | Grandes 'agras' Clôtures générales lourdes parfois incomplètes.                          | 5 |  | Grandes 'agras' avec quelques rideaux ou murets de retenue.   | 9 a |  | 'Parras'.   | 10 a |  | Vignoble en terrassettes.  |
| 1 b              |  | Banquettes et terrasses. Très grand morcellement parcellaire. | 4 b <sub>1</sub> |  | Grandes 'agras' Clôtures générales légères ('sebes') ou mixtes (murets et 'sebes').      | 6 |  | Organisation double en banquettes et terrasses et en 'agras'. | 9 b |  | Vignes basses installées dans des terroirs à banquettes et terrasses. | 10 b |  | Vignoble de fond de val.   |
| 2                |  | Terroirs à parcelles-blocs enclosés.                          | 4 b <sub>2</sub> |  | Grandes 'agras' Clôtures générales légères ('sebes') en voie de recul et de disparition. | 7 |  | Grands openfields.  | 9 c |  | Vignes basses s'insérant dans des terroirs à 'agras'.                 | 11   |  | Terroirs embryonnaires.  |
| 3                |  | Petites 'agras' Clôtures générales lourdes (murets surtout).  | 4 c              |  | Grandes 'agras' Clôtures générales légères et mobiles ('barandas').                      | 8 |  | Petits openfields de type 'atlantique'.                       | 9 d |  | Vignes basses s'insérant dans des structures à grands openfields.     | 12 a |  | Petits et grands enclos, enclos de parcelles et enclos de groupes de parcelles, dans le monte. |
| 4 a <sub>1</sub> |  | Grandes 'agras' Clôtures générales lourdes (murets).          |                  |  |  |   |  |   |     |  |   | 12 b |  | Grands blocs non enclos dans le monte.   |