


ESCUELA TECNICA SUPERIOR DE ARQUITECTURA DE MADRID
Departamento de Urbanística y Ordenación del Territorio

LA REGULACION
DEL ESPACIO PUBLICO
EN
EL PLANEAMIENTO RECIENTE




Tesis del Arquitecto superior por la ETSAM


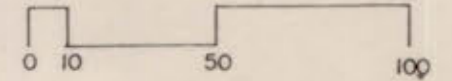
AGUSTIN HERNANDEZ AJA

1992




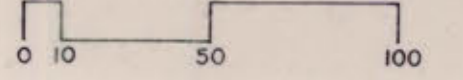
SUELO URBANO	1739 Ha	
ALINEACION A VIAL	398 Ha	22%
VOLUMETRIA ESPECIFICA	157 Ha	9%
CIUDAD JARDIN	403 Ha	23%

ALINEACION A VIAL		SA SEGUN ALINEACIONES
VOLUMETRIA ESPECIFICA		SN SEGUN EDIFICABILIDAD
CIUDAD JARDIN		BD RESIDENCIAL UNIFAMILIAR

GIJON	PG-1.985
TIPO DE ORDENACION	
	E 1:20.000
	



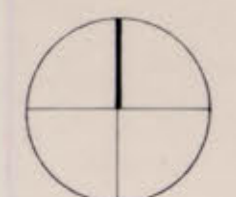
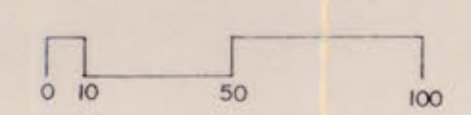
- SA SEGUN ALINEACIONES
- SN SEGUN EDIFICABILIDAD
- BD RESIDENCIAL UNIFAMILIAR
- I INDUSTRIA

GIJON	PG-1985
ORDENANZAS	SUELO URBANO
	E 1:20.000
	




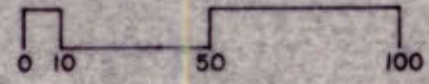
SUELO URBANO	1980 Ha	
ALINEACION A VIAL	355 Ha	18%
VOLUMETRIA ESPECIFICA	91 Ha	5%
CIUDAD JARDIN	96 Ha	5%

ALINEACION A VIAL	1	MANZANA COMPACTA
	2	MANZANA CON PATIO
VOLUMETRIA ESPECIFICA	3	BLOQUES AISLADOS
CIUDAD JARDIN	5	AGRUPACIONES VIVIENDAS UNIFAMILIARES
	7	NUCLEOS RURALES

LA CORUÑA	PG-1.985
TIPO DE ORDENACION	
	E 1:20.000
	



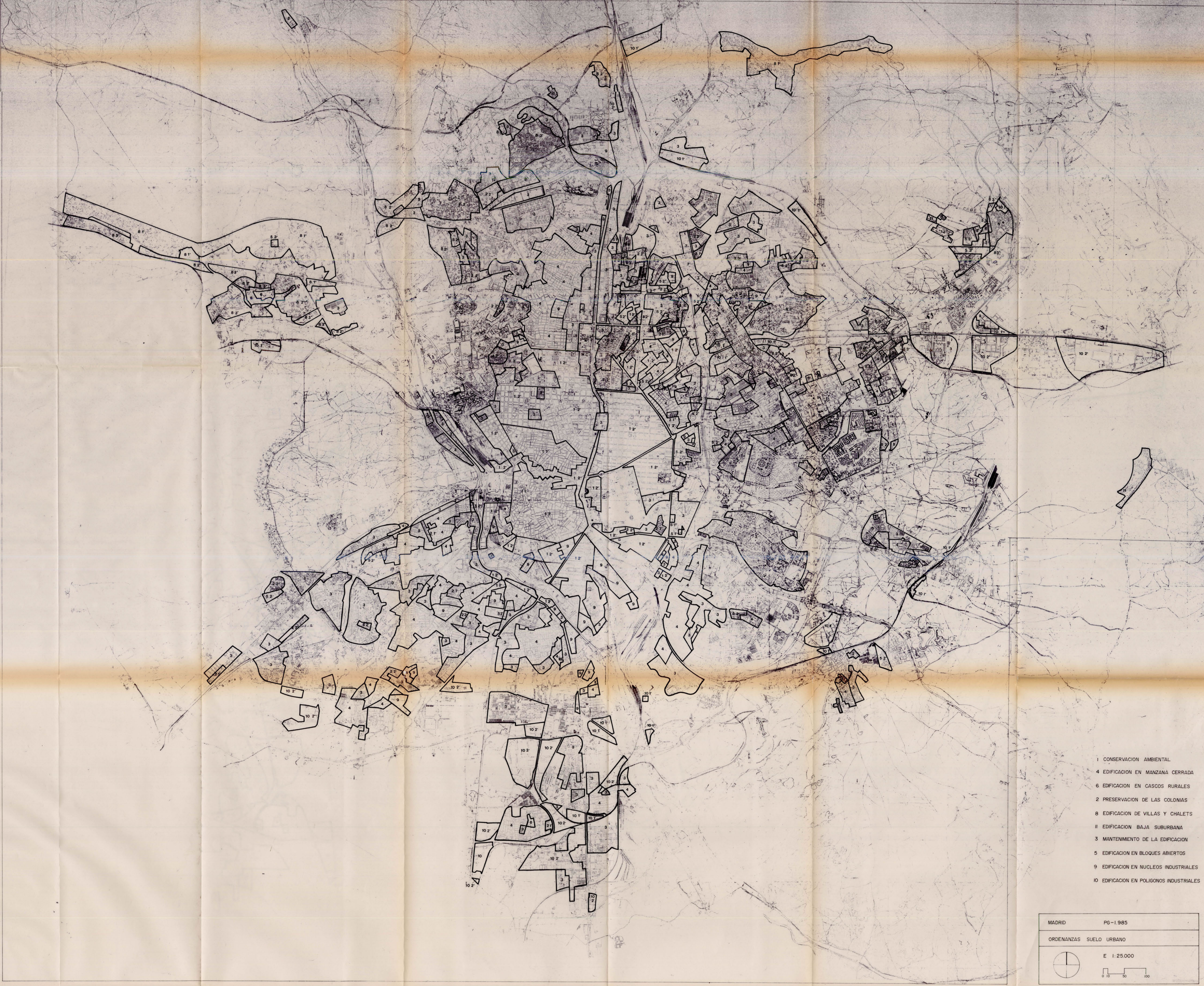
- 1 MANZANA COMPACTA
- 2 MANZANA CON PATIO
- 3 BLOQUES AISLADOS
- 5 AGRUPACIONES VIVIENDAS UNIFAMILIARES
- 7 NUCLEOS RURALES
- IU INDUSTRIA URBANA
- IA INDUSTRIA AISLADA

LA CORUÑA	PG-1.985
ORDENANZAS SUELO URBANO	
E 1:20.000	
	

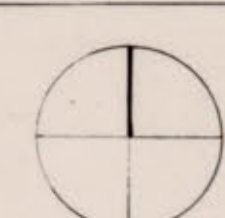
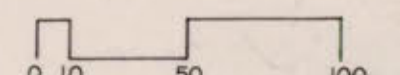


SUELO URBANO	12618 Ha
ALINEACION A VIAL	3185 Ha 25%
CIUDAD JARDIN	1794 Ha 14%
BLOQUE	2993 Ha 24%

- ALINEACION A VIAL
- 1 CONSERVACION AMBIENTAL
 - 4 EDIFICACION EN MANZANAS CERRADAS
 - 6 EDIFICACION EN CASCOS URBANOS
 - 3 MANTENIMIENTO DE LA EDIFICACION
- CIUDAD JARDIN
- 2 PRESERVACION DE LAS COLONIAS
 - 8 EDIFICACION DE VILLAS Y CHALETES
 - 11 EDIFICACION BAJA SUBURBANA
 - 3 MANTENIMIENTO DE LA EDIFICACION
- VOLUMETRIA ESPECIFICA
- 3 MANTENIMIENTO DE LA EDIFICACION
 - 5 EDIFICACION EN BLOQUES ABIERTOS

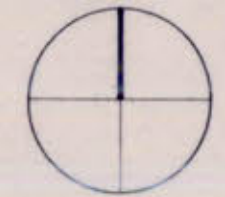
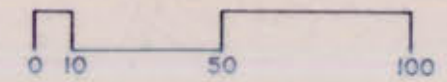


- 1 CONSERVACION AMBIENTAL
- 4 EDIFICACION EN MANZANA CERRADA
- 6 EDIFICACION EN CASCOS RURALES
- 2 PRESERVACION DE LAS COLONIAS
- 8 EDIFICACION DE VILLAS Y CHALETS
- 11 EDIFICACION BAJA SUBURBANA
- 3 MANTENIMIENTO DE LA EDIFICACION
- 5 EDIFICACION EN BLOQUES ABIERTOS
- 9 EDIFICACION EN NUCLEOS INDUSTRIALES
- 10 EDIFICACION EN POLIGONOS INDUSTRIALES

MADRID	PG-1.985
ORDENANZAS SUELO URBANO	
	E 1:25.000
	








- C CENTRO
- MC MANZANA CERRADA
- CTP COLONIA TRADICIONAL Y POPULAR
- OA BLOQUE ABIERTO
- CJ CIUDAD JARDIN
- UAS UNIFAMILIAR AISLADO
- UAD UNIFAMILIAR ADOSADO
- IND INDUSTRIA

MALAGA	PG-1983
ORDENANZAS SUELO URBANO	
	E 1:20.000 

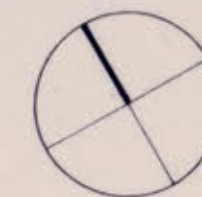


SUELO URBANO	350 Ha	
ALINEACION A VIAL	99 Ha	28 %
VOLUMETRIA ESPECIFICA	22 Ha	6 %
CIUDAD JARDIN	4 Ha	1 %

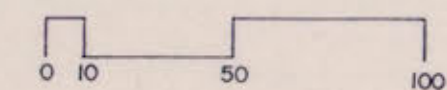
ALINEACION A VIAL	 a-1	ORDENACION POR ALINEACION A VIAL
VOLUMETRIA ESPECIFICA	 a-2-22	PLURIFAMILIAR
	 a-3-32	PLURIFAMILIAR
CIUDAD JARDIN	 a-2-21	UNIFAMILIAR
	 a-3-31	UNIFAMILIAR

MOLLET-VALLES PG-1983

TIPO DE ORDENACION


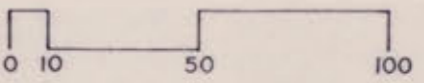


E 1:20.000





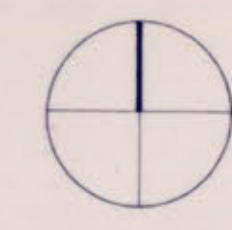
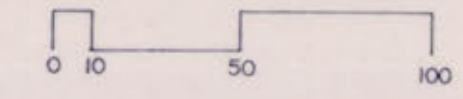
- a-1 ORDENACION POR ALINEACION A VIAL
- a-2-22 PLURIFAMILIAR
- a-3-32 PLURIFAMILIAR
- a-2-21 UNIFAMILIAR
- a-3-31 UNIFAMILIAR
- a-7-71 INDUSTRIA POR ALINEACION A VIAL
- a-7-72 INDUSTRIA POR EDIFICACION AISLADA

MOLLET-VALLES PG-1983	
ORDENANZAS SUELO URBANO	
	E 1:20.000
	



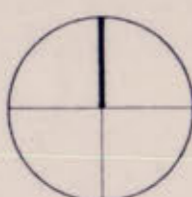
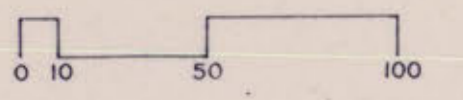
SUELO URBANO	1505 Ha	
ALINEACION A VIAL	174 Ha	12%
VOLUMETRIA ESPECIFICA	225 Ha	15%
CIUDAD JARDIN	309 Ha	20%

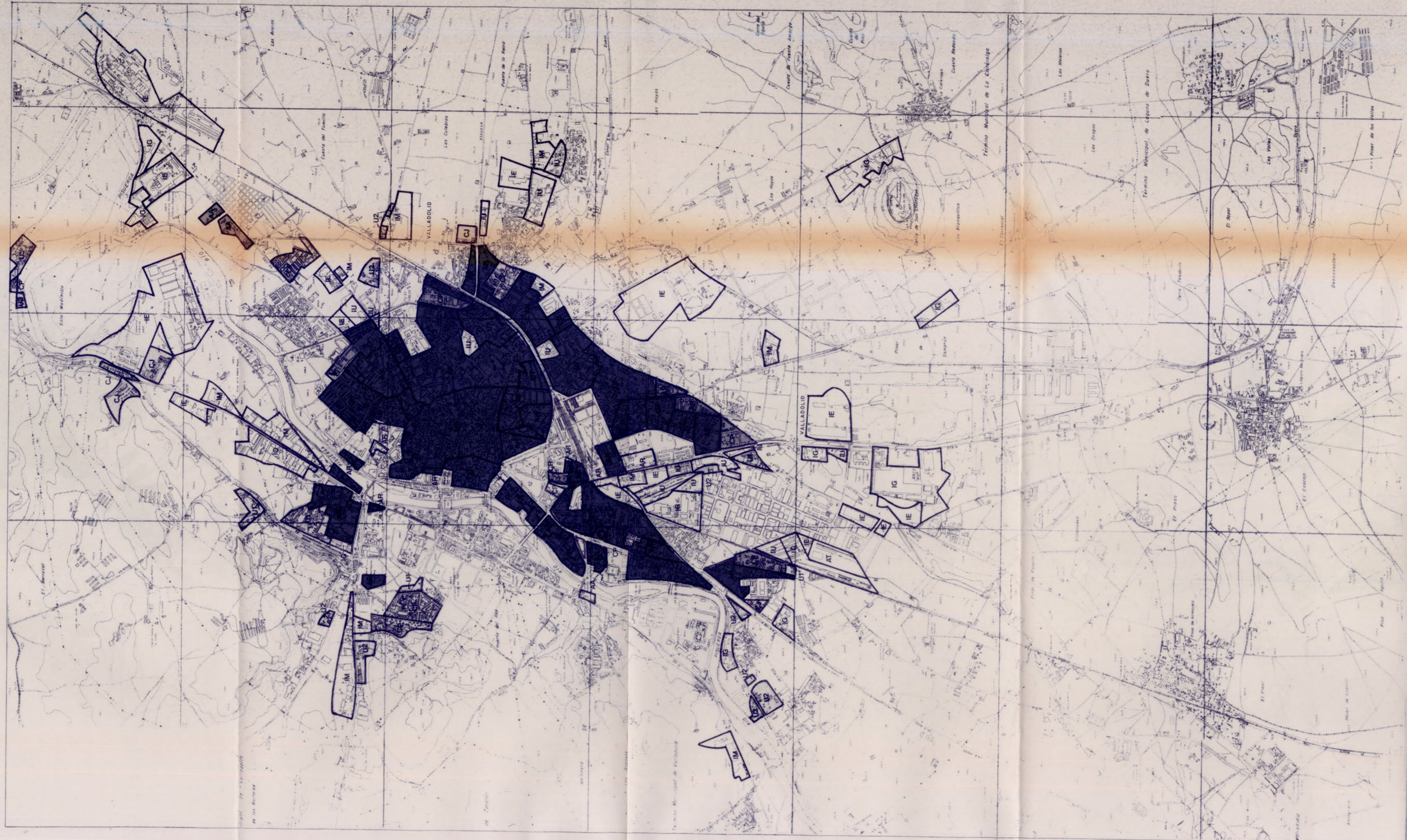
ALINEACION A VIAL	11	CENTRO HISTORICO
	12	CASCO ANTIGUO
	13	MANZANA
VOLUMETRIA ESPECIFICA	15	ORDENACION AISLADA
	14	ORDENACION VOLUMETRICA ESPECIFICA CONSOLIDADA
CIUDAD JARDIN	17	CIUDAD JARDIN

TARRAGONA	PG-1.984
TIPO DE ORDENACION	
	E 1:20.000
	



- 11 CENTRO HISTORICO
- 12 CASCO ANTIGUO
- 13 MANZANA
- 15 ORDENACION AISLADA
- 14a ORDENACION VOLUMETRICA ESPECIFICA CONSOLIDADA
- 17 CIUDAD JARDIN
- 19 INDUSTRIA CONSOLIDADA
- 22 INDUSTRIA

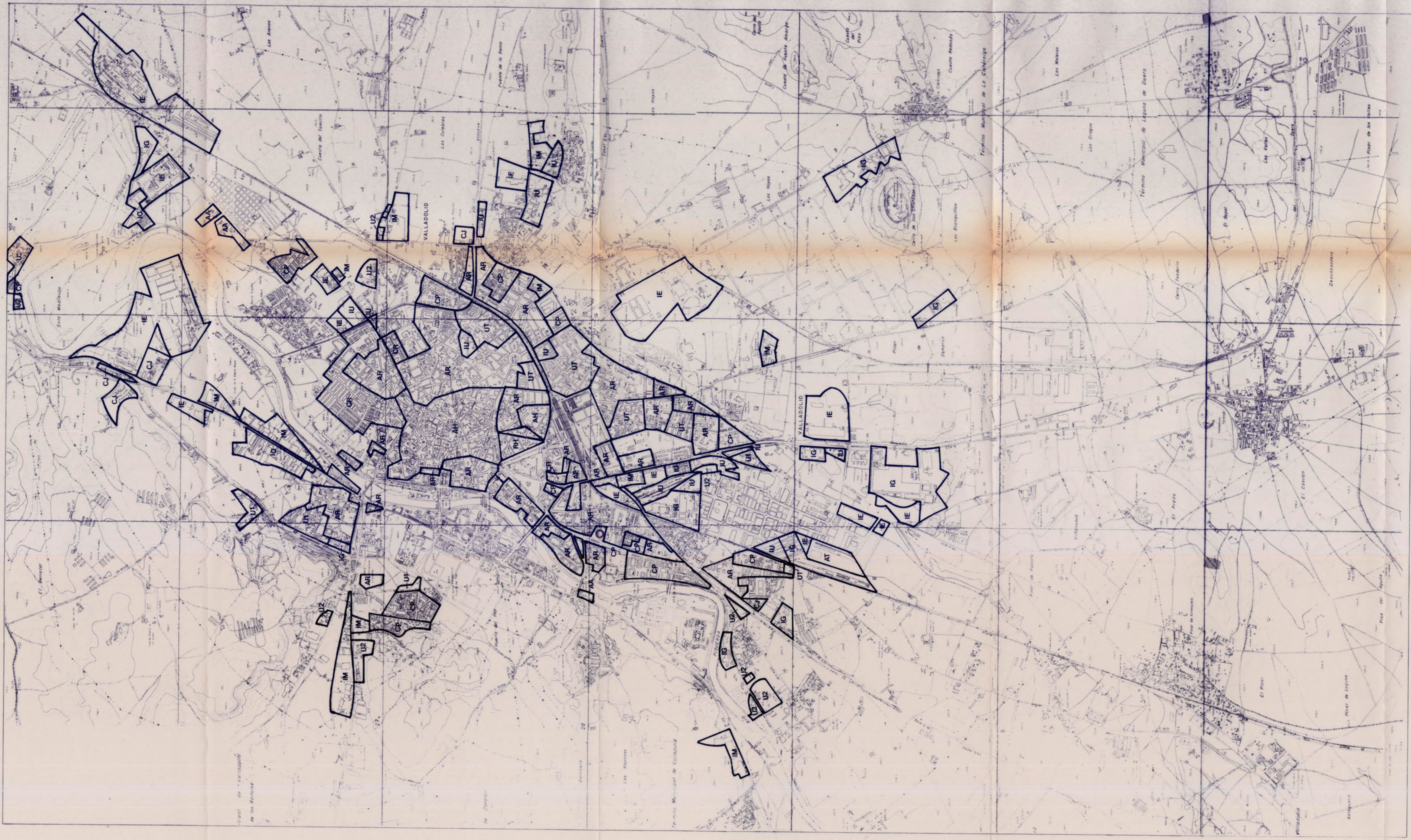
TARRAGONA	PG-1.984
ORDENANZAS SUELO URBANO	
	E 1:20.000
	



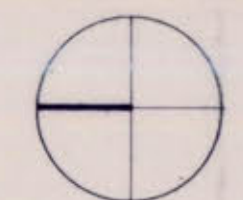
SUELO URBANO	2532 Ha
ALINEACION A VIAL	540 Ha 21%
VOLUMETRIA ESPECIFICA	28 Ha 1%
CIUDAD JARDIN	91 Ha 4%

- ALINEACION A VIAL
- AH AREAS DE CARACTER HISTORICO
 - CA CONJUNTOS ARQUITECTONICOS
 - RH AREAS DE REMODELACION HISTORICA
 - UT AREAS URBANAS TRADICIONALES
 - AR AREAS RENOVADAS
 - CP CONJUNTOS CON PROYECTO
- VOLUMETRIA ESPECIFICA
- AA AREAS DE AMPLIACION
 - CR CONJUNTOS REFORMABLES
 - AR AREAS RENOVADAS
 - CP CONJUNTOS CON PROYECTO
- CIUDAD JARDIN
- UI PERIFERIA URBANA CONSOLIDADA
 - U2 PERIFERIA URBANA SIN CONSOLIDAR
 - CJ CIUDAD JARDIN
 - CP CONJUNTOS CON PROYECTO

VALLADOLID	PG-1.984
TIPO DE ORDENACION	
	E 1:20.000



- AH AREAS DE CARACTER HISTORICO
- CA CONJUNTOS ARQUITECTONICOS
- RH AREAS DE REMODELACION HISTORICA
- AR AREAS RENOVADAS
- CP CONJUNTOS CON PROYECTO
- AA AREAS DE AMPLIACION
- CR CONJUNTOS REFORMABLES
- AR AREAS RENOVADAS
- CP CONJUNTOS CON PROYECTO
- UI PERIFERIA URBANA CONSOLIDADA
- U2 PERIFERIA URBANA SIN CONSOLIDAR
- CJ CIUDAD JARDIN
- CP CONJUNTOS CON PROYECTO
- IU INDUSTRIA URBANA
- IM INDUSTRIA MEDIA
- IG INDUSTRIAL
- IE INDUSTRIA EXTENSIVA
- AT ALMACENAJE Y TRANSPORTE

VALLADOLID	PG-1984
ORDENANZAS SUELO URBANO	
	E 1:20.000
